変更案

長岡京市都市計画図

令和四年六月 印刷

平成三十一年三月 測図

京都都市計画　用途地域等の変更
（長岡京市決定）位置図（縮尺1/20,000）

長法寺北畠・粟生田内地区

光明寺風致地区

長岡天神風致地区

都市計画道路

路線番号	名称	幅員（m）	決定年月日 変更年月日
1・4・4	京都第二外環状線	20.5	H1.8.25
3・3・6	石見下海印寺線	22	S42.8.19 R4.1.18
3・6・107	下海印寺納所線	11 (11～20)	S42.8.19 R4.1.18
3・4・108	下海印寺大山崎線	16 (16～21)	S42.8.19 R4.1.18
3・3・12	京都神戸線	22	S14.3.29 R4.1.18
3・3・185	今里東西線	22	S42.8.19 R4.1.18
3・3・9	長岡京駅前線	25 (20～27)	S42.8.19 H9.4.15
1・環・46	外環状線	22	S45.10.2 S47.2.1
3・4・13	馬場八条が丘線	18 (16～20)	S42.8.19 R4.1.18
3・4・183	中ケ瀬馬場線	16 (11～16)	S42.8.19 R4.1.18
3・4・181	中戸馬場線	16	S42.8.19 H27.1.30
3・6・14	御陵山崎線	16 (12～22)	S42.8.19 R4.1.18
3・4・15	西向日町停車場今里線	18	S42.8.19 R4.1.18
3・4・16	神足花山線	16 (14～24.5)	S42.8.19 R4.1.18
3・6・111	長岡京駅東線	11	S42.8.19 R4.1.18
3・5・112	神足1号線	14	S14.4.29 H11.2.4
3・3・113	向島神足線	30	H13.6.1

都市計画公園

番号	公園名	番号	公園名
2.5.601	野添	2.2.613	河陽
2.5.602	上新田	2.2.614	新田
2.5.603	古市	2.2.615	今里大塚古墳
2.5.604	神足	2.2.616	うぐいす台
3.5.605	勝竜寺城	2.2.617	城山
2.5.606	友岡1号	2.2.618	北開田
2.5.607	泉が丘西	2.2.619	粟の里
2.5.608	高台4号	2.2.620	川原
2.5.609	高台3号	4.4.621	長興
2.5.610	花山	2.2.622	滝ノ下
2.5.611	柳が originally 東	5.5.623	西山
2.5.612	柳が丘西	2.2.624	北開田第2
		5.4.280	浄西浄化センター公園

京都都市計画区域

名称	指定年月日		
都市計画区域	S22.5.7	建設省告示第	731号
市街化調整区域	S46.12.28	府告示第	727号 H4.10.24 府告示第 644号
市街化区域	S60.2.8	府告示第	67号 H19.11.3 府告示第 512号
用途地域	S42.4.15	建設省告示第	1,404号 H9.4.15 府告示第 297号
	S46.12.28	府告示第	732号 H15.1.7 府告示第 6号
	S48.12.25	府告示第	665号 H19.11.3 府告示第 542号
	S53.2.28	府告示第	119号 H29.4.21 市告示第 19号
	S60.2.8	府告示第	68号 H30.3.30 市告示第 21号
	S62.12.25	府告示第	740号 H30.12.25 市告示第 86号
	H4.10.20	府告示第	645号 R3.10.15 市告示第 96号
	H8.5.24	府告示第	480号
風致地区	S6.2.1	内務省告示	京都天神地区 83ha
（都市風致）	S42.4.15	建設省告示第	1,405号 光明寺地区 96ha
宅地造成工事規制区域	S43.11.6	建設省告示第	3,283号
正法経地区全区域	S44.8.11	起業庁告示第	15号
街路計画決定	S42.8.19	建設省告示第	2,491号 H19.3.30 府告示第 239号
	S61.2.19	市告示第	5号 H20.12.2 市告示第 85号
	H1.8.25	府告示第	501号 H27.1.30 市告示第 11号
	H8.4.15	府告示第	298号 R4.1.18 府告示第 17号・18号
	H9.4.15	市告示第	22号 R4.1.18 市告示第 3号・4号
	H11.2.4	府告示第	69号
	H13.5.1	府告示第	267号
公園計画決定	S47.8.9	府告示第	194号 S62.2.24 府告示第 86号
	S49.10.11	府告示第	579号 H4.9.25 府告示第 545号
	S54.8.22	市告示第	30号 H8.2.9 府告示第 78号
	S57.12.17	府告示第	895号 H16.12.1 府告示第 32号
	S61.2.19	市告示第	6号
計画素図決定	H20.12.25	府告示第	892号 R4.3.1 府告示第 12号
防火地域及び準防火地域	S42.12.15	建設省告示第	4,234号 H9.4.15 市告示第 21号
	S49.6.20	市告示第	31号 H14.8.12 市告示第 16号
	S53.2.28	市告示第	18号 H29.4.21 市告示第 20号
高度地区	S49.6.20	市告示第	32号 H9.4.15 市告示第 20号
	S53.2.28	市告示第	12号 H29.4.21 市告示第 11号
	S60.2.8	市告示第	5号 H30.3.30 市告示第 22号
	S62.12.25	市告示第	46号 H30.12.25 市告示第 87号
	H8.5.24	市告示第	19号
高度利用地区	H9.4.15	市告示第	19号 H14.8.12 市告示第 16号
地区計画区域	S63.8.8	市告示第	30号 光明台地区 3.71ha
	H8.5.24	市告示第	20号 開田1丁目地区 7.3ha
	H8.5.24	市告示第	21号 天神2丁目地区 2.6ha
	H29.4.16	市告示第	34号 下海印寺地区 1.6ha
	H30.3.30	市告示第	23号 向山天王山駅東口 7.5ha
	R3.12.1	市告示第	112号 井ノ内東口寺島区 2.9ha
西京極南土地計画区域	H13.2.26	市告示第	10号 東神足地区 4.6ha
新市地区	S32.11.4	建設省告示第	1,365号
土地区画整理事業区域			
市街地再開発	H9.4.15	府告示第	296号
事業区域	H14.5.13	府告示第	451号
特定用途誘導地区	H20.12.25	市告示第	190号 R4.3.1 市告示第 18号
特別用途地区	H20.1.1	市告示第	59号 特定大規模小売店舗制限地区
	H20.4.28	市告示第	42号
	H20.12.25	市告示第	88号
条建築協定区域	阪急西向日町住宅地区		H21.3.13 知事認可告示
	大島向台西住宅地区		H9.9.26 知事認可告示

凡例

都市計画区域	1,917ha
市街化区域	958ha
市街化調整区域	959ha
第1種中高層住居専用地域	94ha
第1種住居地域	375ha
第2種住居地域	32ha
準住居地域	18ha
近隣商業地域	27ha
商業地域	2.3ha
準工業地域	43ha
工業地域	138ha
工業専用地域	44ha
第1種高度地区	136ha
第2種高度地区	374ha
第3種高度地区	7.5ha
防火地域	2.3ha
準防火地域	585ha
風致地区	69ha
近郊緑地保全区域	715ha
宅地造成工事規制区域	1,013ha
都市計画道路	
都市計画公園	
土地区画整理区域	48.7ha
市街地再開発事業区域	3.0ha
高度利用地区	3.0ha
地区計画区域	25.4ha
再開発地区計画区域	4.5ha
特別用途地区	63ha
都市計画施設	

長岡京市近郊区

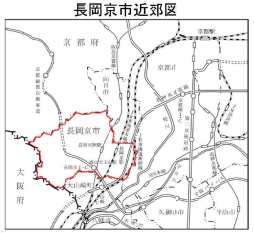

N W E S

1:10,000

0 100 200 400 600 800 1,000m

凡例

	変更区域

第1種高度地区（15m）

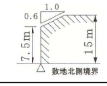

第2種高度地区（20m）

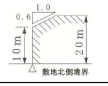

第3種高度地区（25m）

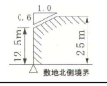

容積率

容積率 %

敷地面積の最低限度m²
（第1種住居専用地域）

建ぺい率 %

この図面は概要図ですので、詳細については京都府及び長岡京市の縦覧用都市計画図書を参照して下さい。

株式会社かんこう謄製

長岡京市