

特定生産緑地の  
指定案

長 岡 京 市

## 特定生産緑地の指定新旧対照表

(長岡京市決定)

	新	旧	比 較
面 積	約 44.85 ha	約 45.59 ha	約 $\Delta$ 0.74 ha
地区数	158 地 区	157 地 区	1 地 区  新 規 1 分割による追加 3 合 併 0 廃 止 3

特定生産緑地(長岡京市)の指定




生産緑地法(昭和49年法律第68号)第10条の2第1項に基づき、特定生産緑地を次のように指定する。

通し 番号	生産緑地 地区番号	特定生産 緑地番号	位置	面積		申出基準日	備考	図面番号	
				元の生産 緑地地区 (都市計画)	特定生産緑地				
					既に指定され ている区域				新たに指定 する区域
1	138-1	138-1-25	長岡京市今里5丁目地内	1,736㎡	0㎡	832㎡	2025年12月6日	10	
合計						832㎡			

「区域は指定図表示のとおり」

# 指 定 図

縮 尺  
1/2,500

凡	例
特定生産緑地 (今回決定箇所)	
特定生産緑地 (既決定箇所)	
生産緑地地区	

長 岡 京 市



図郭割図



京都市  
西京区

向日市

大原町  
三原町  
三原町

京都市  
伏見区

乙訓郡  
大山崎町

縮尺 1 : 20000

