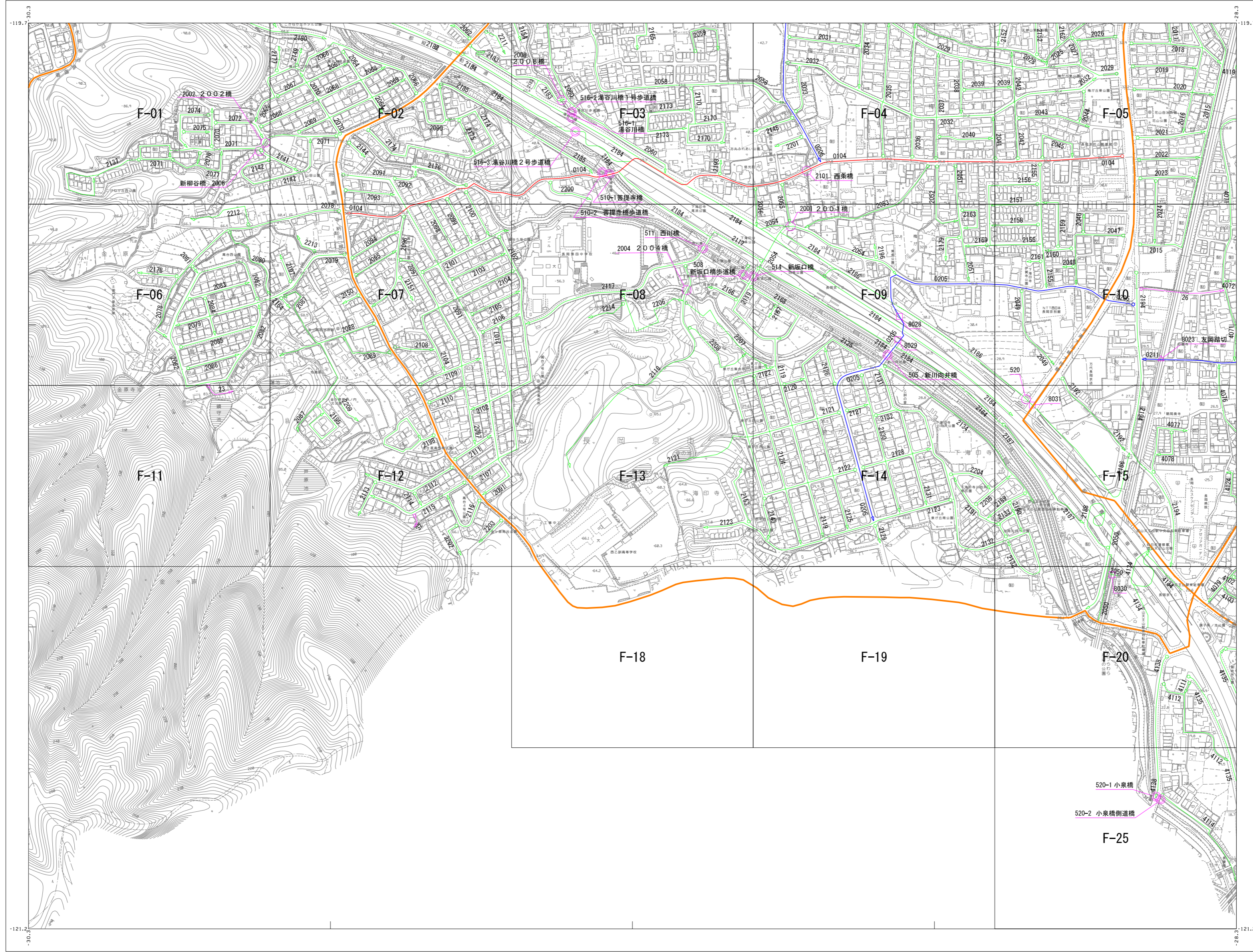
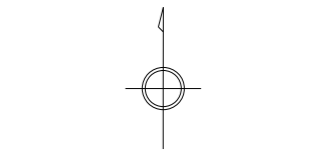


1:5,000
海印寺

長岡京市認定路線網図



立石	川原谷	長岡
柳谷	海印寺	神足
柳谷(南)		



記号

▲	37.2	3.0
△	27.2	3.0
○	25.6	3.0
●	12.3	3.0
○	15.8	3.0

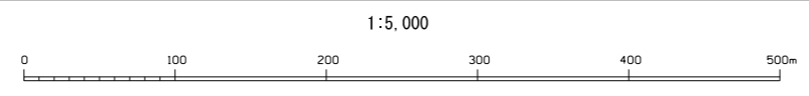
—	第一種市道
—	第二種市道
—	市道扱い道路
—	国道
—	府道
—	重要橋梁
—	橋梁(一般)
—	踏切
—	立体交差

凡例

—	1級路線
—	2級路線
—	その他路線
—	市道扱い道路
—	国道
—	府道
—	重要橋梁
—	橋梁(一般)
—	踏切
—	立体交差

朝日航洋株式会社製

測量年度	27	平成23年3月28日現在	平成30年3月31日現在
測量年度	26	平成24年3月31日現在	平成31年3月31日現在
測量年度	25	平成25年3月31日現在	令和2年3月31日現在
測量年度	24	平成26年3月31日現在	令和3年3月31日現在
測量年度	23	平成27年3月31日現在	令和4年3月31日現在
測量年度	22	平成28年3月31日現在	令和5年3月31日現在
測量年度	21	平成29年3月31日現在	



長岡京市