

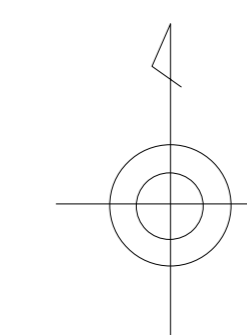
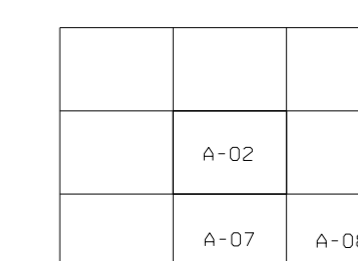
A-02

# 長岡京市道路台帳平面図



概観図

A-02



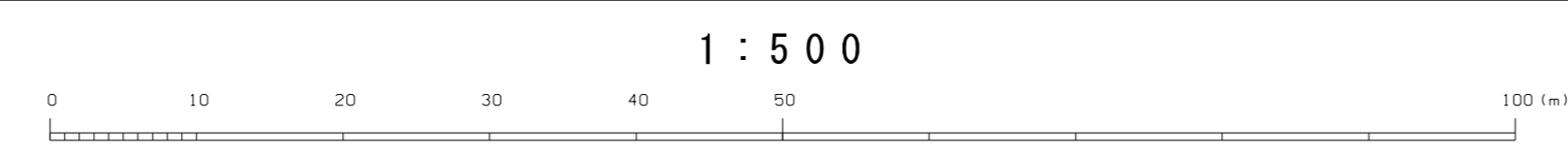
記号

[記号]	名称	[記号]	名称	[記号]	名称
[記号]	スレート	[記号]	コンクリート	[記号]	舗装
[記号]	モルタル	[記号]	鉄筋コンクリート	[記号]	アスファルト
[記号]	基礎	[記号]	土留	[記号]	防音
[記号]	壁	[記号]	柱	[記号]	梁
[記号]	床	[記号]	屋根	[記号]	階段
[記号]	門	[記号]	柵	[記号]	塀
[記号]	フェンス	[記号]	植栽	[記号]	その他
[記号]	道路	[記号]	水路	[記号]	境界
[記号]	歩道	[記号]	電線	[記号]	ガス
[記号]	自転車道	[記号]	下水道	[記号]	雨水
[記号]	河川	[記号]	公園	[記号]	緑地
[記号]	公園	[記号]	緑地	[記号]	農地
[記号]	農地	[記号]	山林	[記号]	水域
[記号]	水域	[記号]	崖	[記号]	崩壊
[記号]	崖	[記号]	崩壊	[記号]	その他

A-02

図 平成22年 3月 平成22年 3月23日 調整  
 現 調 平成22年 3月

座 標 系 新JIS  
 等高線間隔 1m



計画機関 京都市長岡京市  
 作業機関 朝日航洋株式会社