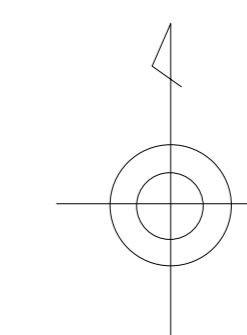
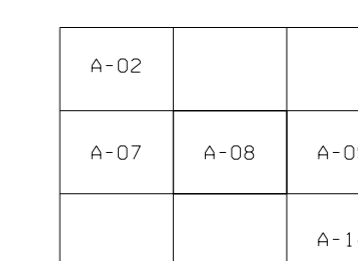


長岡京市道路台帳平面図



概見図

A-08



記号

[記号]	名称	[記号]	名称
[記号]	スレート	[記号]	スレート
[記号]	モルタル	[記号]	モルタル
[記号]	プレハブ	[記号]	プレハブ

A	アスファルト	C	コンクリート	S	舗装済
B	舗装済	G	舗装済	T	舗装済
L	舗装済	U	舗装済	V	舗装済
W	舗装済	X	舗装済	Y	舗装済

△	測量点	○	測量点	□	測量点
◇	測量点	◇	測量点	◇	測量点
◇	測量点	◇	測量点	◇	測量点

□	境界線	□	境界線	□	境界線
□	境界線	□	境界線	□	境界線
□	境界線	□	境界線	□	境界線

○	電線	○	電線	○	電線
○	電線	○	電線	○	電線
○	電線	○	電線	○	電線

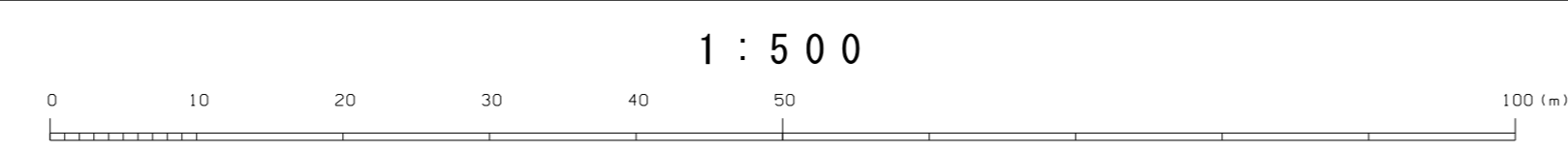
○	電線	○	電線	○	電線
○	電線	○	電線	○	電線
○	電線	○	電線	○	電線

A-07

A-09

現調 平成22年 3月
 改訂 平成22年 3月23日 調整
 令和 4年 3月31日 調整

座標系 新JIS
 等高線間隔 1m



計画機関 京都市長岡京市
 作業機関 △朝日航洋株式会社