

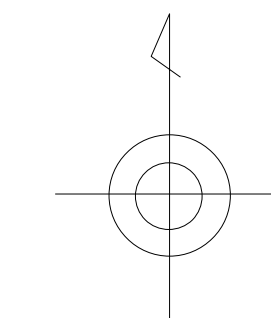
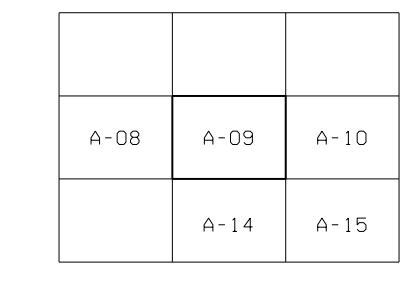
A-09

長岡京市道路台帳平面図



概覧図

A-09



記号

	道路幅員		道路名		道路種別
	道路平面		道路工事		道路状況
	道路余裕		道路交差		道路合流
	道路幅員増大		道路幅員縮小		道路幅員変換
	道路余裕増大		道路余裕縮小		道路余裕変換
	道路余裕増大		道路余裕縮小		道路余裕変換
	道路余裕増大		道路余裕縮小		道路余裕変換
	道路余裕増大		道路余裕縮小		道路余裕変換
	道路余裕増大		道路余裕縮小		道路余裕変換
	道路余裕増大		道路余裕縮小		道路余裕変換
	道路余裕増大		道路余裕縮小		道路余裕変換
	道路余裕増大		道路余裕縮小		道路余裕変換
	道路余裕増大		道路余裕縮小		道路余裕変換
	道路余裕増大		道路余裕縮小		道路余裕変換
	道路余裕増大		道路余裕縮小		道路余裕変換
	道路余裕増大		道路余裕縮小		道路余裕変換
	道路余裕増大		道路余裕縮小		道路余裕変換
	道路余裕増大		道路余裕縮小		道路余裕変換
	道路余裕増大		道路余裕縮小		道路余裕変換
	道路余裕増大		道路余裕縮小		道路余裕変換
	道路余裕増大		道路余裕縮小		道路余裕変換
	道路余裕増大		道路余裕縮小		道路余裕変換
	道路余裕増大		道路余裕縮小		道路余裕変換

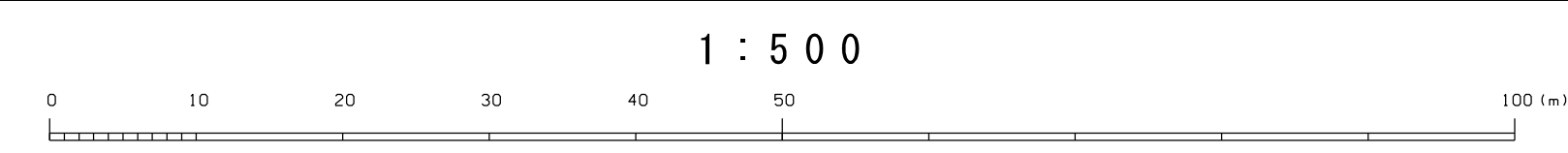
A-10

A-14

A-09

調査 平成22年 3月 平成22年 3月23日 調整  
 検定 平成22年 3月 平成23年 3月29日 調整  
 改訂 平成22年 3月 平成30年 3月31日 調整

座標系 新JIS  
 等高線間隔 1m



計画機関 京都府長岡京市  
 作業機関 ▲朝日航洋株式会社