


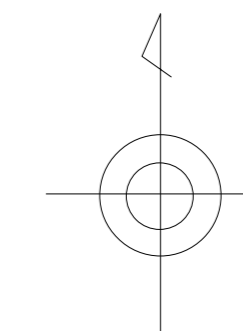
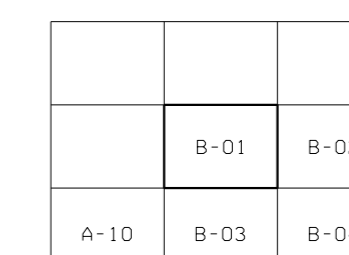
B-01

長岡京市道路台帳平面図



概観図

B-01



記号

(R2) 木道	(R3) 歩道	(R4) スレート
(E2) モルタル	(E3) 舗装	(E4) アスファルト

A アスファルト	C コンクリート	S 舗装
B 舗装	G 舗装	T 舗装
舗装	舗装	舗装
舗装	舗装	舗装
舗装	舗装	舗装

舗装	舗装	舗装
舗装	舗装	舗装
舗装	舗装	舗装
舗装	舗装	舗装
舗装	舗装	舗装

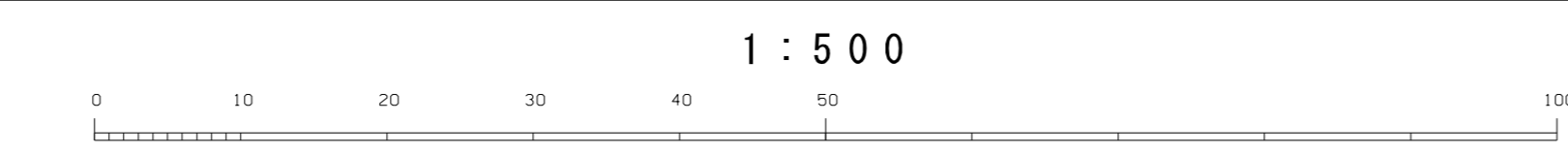
舗装	舗装	舗装
舗装	舗装	舗装
舗装	舗装	舗装
舗装	舗装	舗装
舗装	舗装	舗装

舗装	舗装	舗装
舗装	舗装	舗装
舗装	舗装	舗装
舗装	舗装	舗装
舗装	舗装	舗装

B-02

現調 平成22年 3月  
 調査 平成22年 3月23日  
 修正 令和 5年 3月31日  
 再調査 令和 5年 3月31日  
 座標系 市庁系  
 等高線間隔 1m



計画機関 京都市長岡京市  
 作業機関 △朝日航洋株式会社

B-01