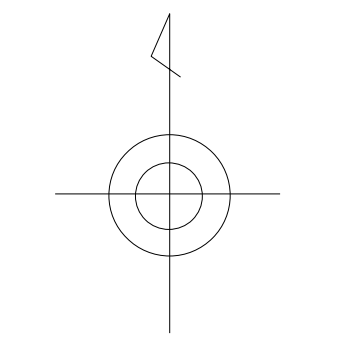
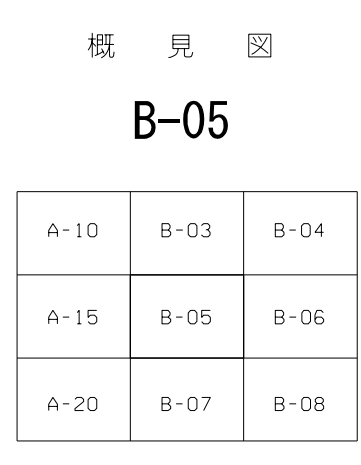
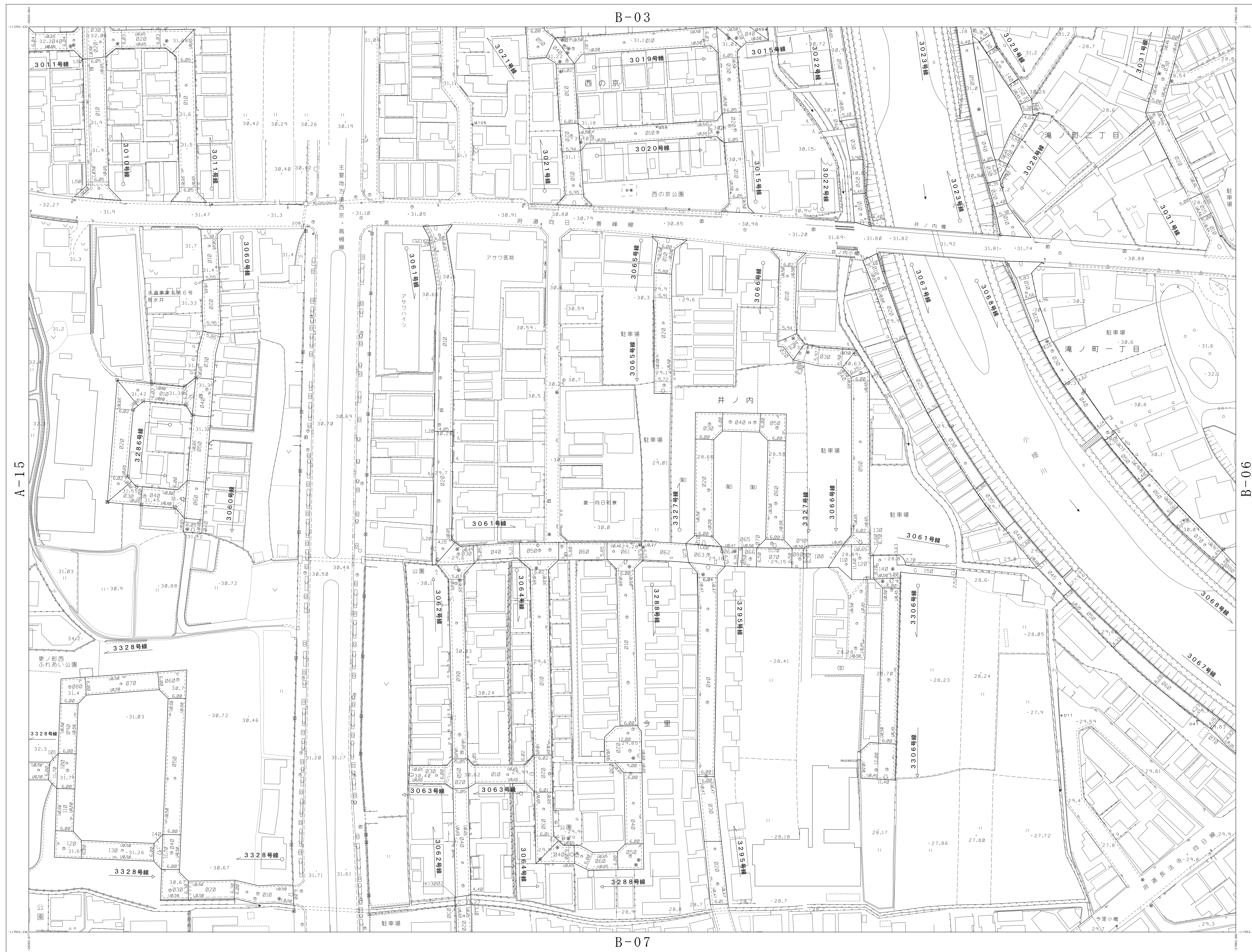


長岡京市道路台帳平面図



記号

[Symbol]	スレート	[Symbol]	コンクリート	[Symbol]	アスファルト	[Symbol]	モルタル
[Symbol]	舗装	[Symbol]	歩道	[Symbol]	車道	[Symbol]	駐車場
[Symbol]	公園	[Symbol]	緑地	[Symbol]	水防施設	[Symbol]	電線
[Symbol]	橋	[Symbol]	トンネル	[Symbol]	地下鉄	[Symbol]	バス
[Symbol]	境界	[Symbol]	地籍	[Symbol]	指定	[Symbol]	その他

B-06

B-05

A-15

調査 平成22年 3月
 現況 平成22年 3月
 平成22年 3月31日 調整
 平成23年 3月31日 調整
 平成24年 3月31日 調整
 平成25年 3月31日 調整
 平成26年 3月31日 調整
 平成27年 3月31日 調整
 令和 3年 3月31日 調整
 令和 4年 3月31日 調整

座標系 単1系
 等高線間隔 1m

