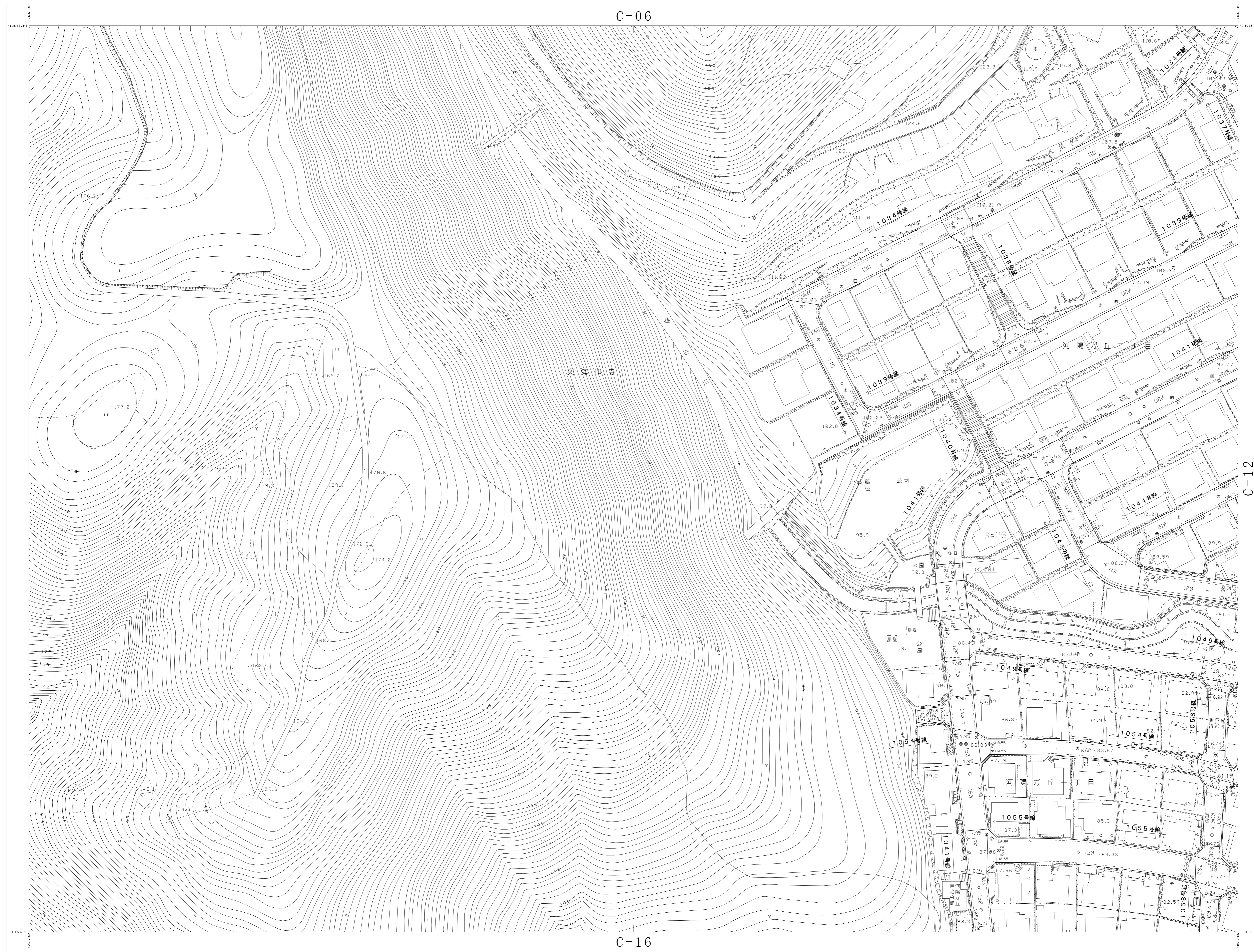


長岡京市道路台帳平面図

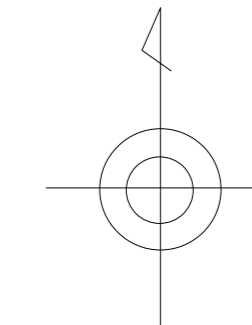
C-06



概観図

C-11

C-06	C-07
C-11	C-12
1-20	E-16
C-17	



記号

① 区界	② 市界	③ 町界	④ 村界	⑤ 区界	⑥ 市界	⑦ 町界	⑧ 村界	⑨ スレート	⑩ アスファルト	⑪ 舗装	⑫ 舗装	⑬ スレート	⑭ アスファルト	⑮ 舗装	⑯ 舗装
⑰ 区界	⑱ 市界	⑲ 町界	⑳ 村界	㉑ 区界	㉒ 市界	㉓ 町界	㉔ 村界	㉕ スレート	㉖ アスファルト	㉗ 舗装	㉘ 舗装	㉙ スレート	㉚ アスファルト	㉛ 舗装	㉜ 舗装

C-12

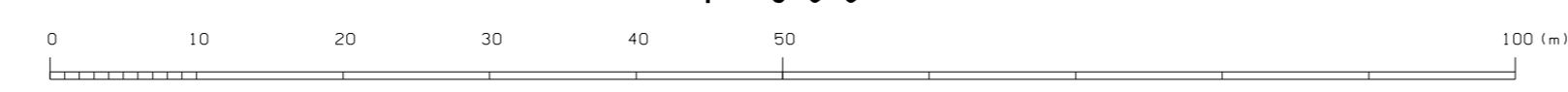
C-16

C-11

現 図 平成22年 3月 平成22年 3月23日 調整
 現 図 平成22年 3月 平成22年 3月31日 調整

座 標 系 東京11度
 等 高 線 間 隔 1m

1:500



計 画 機 関 京 都 府 長 岡 京 市
 作 業 機 関 朝 日 航 洋 株 式 有 限 公 司