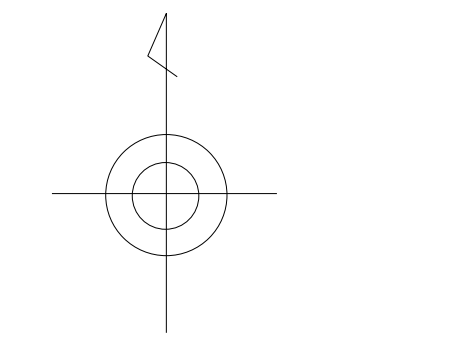
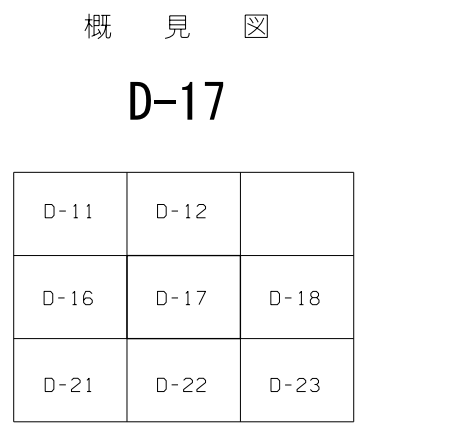


長岡京市道路台帳平面図



記号

① 木	② 電線	③ スレート
④ 鉄筋コンクリート	⑤ 鉄骨	⑥ プレハブ
⑦ 瓦葺	⑧ 瓦葺	⑨ 瓦葺
⑩ アスファルト	⑪ コンクリート	⑫ 瓦葺
⑬ 舗装	⑭ 舗装	⑮ 舗装
⑯ 舗装	⑰ 舗装	⑱ 舗装
⑲ 舗装	⑳ 舗装	㉑ 舗装
㉒ 舗装	㉓ 舗装	㉔ 舗装
㉕ 舗装	㉖ 舗装	㉗ 舗装
㉘ 舗装	㉙ 舗装	㉚ 舗装
㉛ 舗装	㉜ 舗装	㉝ 舗装
㉞ 舗装	㉟ 舗装	㊱ 舗装
㊲ 舗装	㊳ 舗装	㊴ 舗装
㊵ 舗装	㊶ 舗装	㊷ 舗装
㊸ 舗装	㊹ 舗装	㊺ 舗装
㊻ 舗装	㊼ 舗装	㊽ 舗装
㊾ 舗装	㊿ 舗装	

D-16

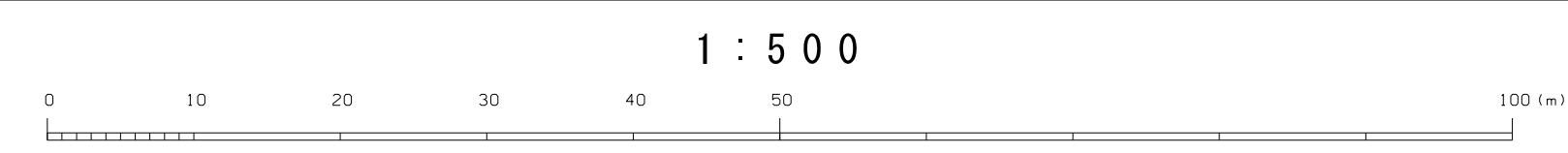
D-12

D-18

D-22

D-17

調査	平成22年 3月	平成22年 3月23日	調査	令和3年 3月31日	座標系	第Ⅷ系
現調	平成22年 3月	平成22年 3月30日	調査	令和4年 3月31日	等高間隔	1m
		平成23年 3月31日	調査			
		平成24年 3月31日	調査			
		平成25年 3月31日	調査			
		平成26年 3月31日	調査			
		平成27年 3月31日	調査			
		平成28年 3月31日	調査			
		平成29年 3月31日	調査			
		平成30年 3月31日	調査			



計画機関 京都市長岡京市
 作業機関 朝日航洋株式会社