D-21

長岡京市道路台帳平面図

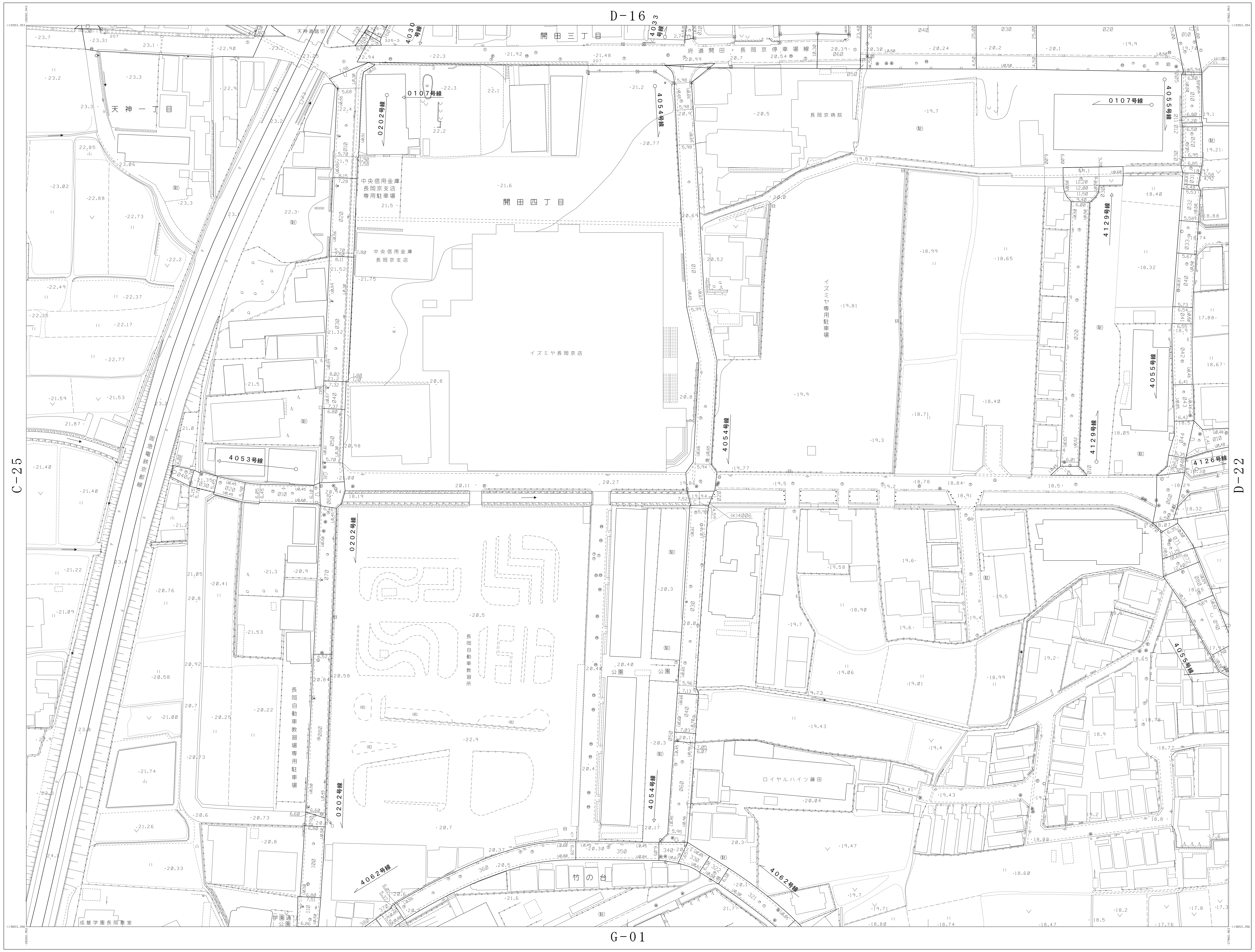
D-16
G-01
C-25
D-22
-27860.953
-119353.354
-119653.356
-28260.952
-27860.963
開田三丁目
開田四丁目
天神一丁目
府道開田・長岡京停車場線
0107号線
0202号線
4030号線
4033号線
4053号線
4054号線
4055号線
4062号線
4126号線
4129号線
中央信用金庫 長岡京支店 専用駐車場
中央信用金庫 長岡京支店
イズミヤ長岡京店
イズミヤ専用駐車場
長岡京病院
長岡自動車教習所
長岡自動車教習所専用駐車場
ロイヤルハイツ藤田
竹の台
公園
成基学園長岡教室
学園通公園
天神踏切

概　見　図

D-21

C-20	D-16	D-17
C-25	D-21	D-22
F-05	G-01	G-02

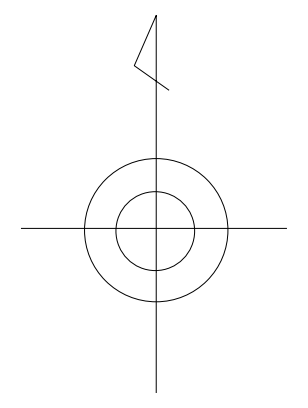

記　号

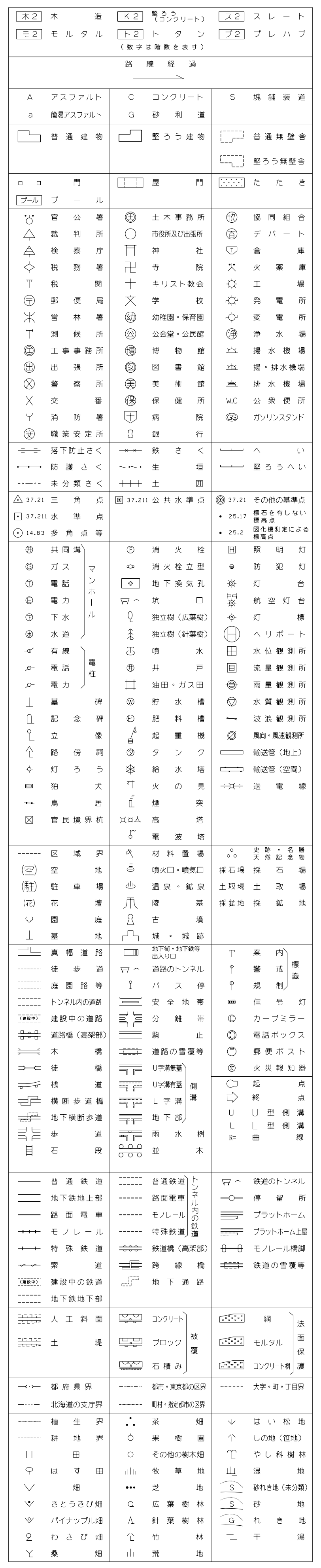

D-21

測　図	平成２２年　３月	平成２２年　３月２３日　調整	令和　４年　３月３１日　調整
現　調	平成２２年　３月	平成２３年　３月２８日　調整	
		平成２４年　３月３０日　調整	
		平成２６年　３月３１日　調整	
		平成２７年　３月３１日　調整	
		平成３０年　３月３１日　調整	
		令和　２年　３月３１日　調整	
		令和　３年　３月３１日　調整	

座標系　第VI系
等高線間隔　1ｍ

1：500

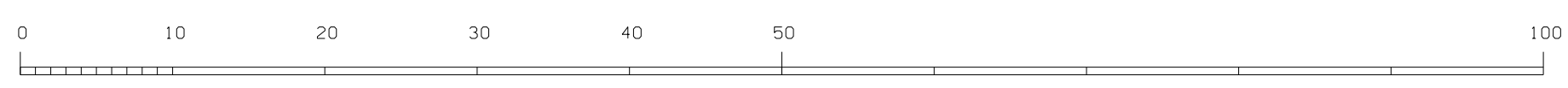
0
10
20
30
40
50
100 (m)

計画機関　京都府長岡京市
作業機関　朝日航洋株式会社