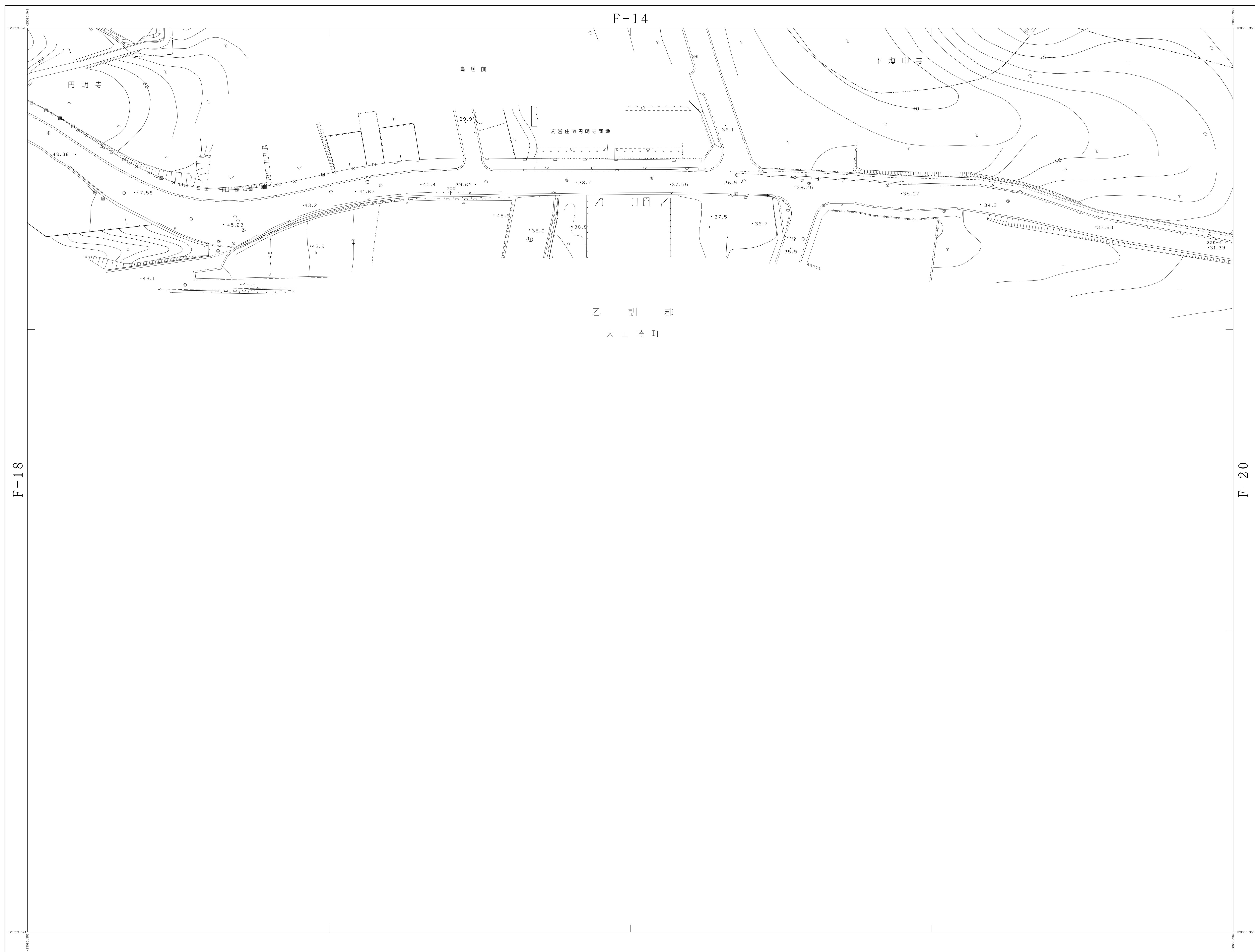


F-19

長岡京市道路台帳平面図

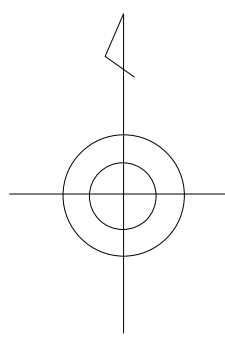
F-14



概観図

F-19

F-13	F-14	F-15
F-18	F-19	F-20
		F-25



記号

(A) 木	(B) 草	(C) スレート
(E) 瓦葺き	(F) アスファルト	(G) プレハブ

道路			
A	アスファルト	C	コンクリート
B	土	D	砂利
E	瓦葺き	F	アスファルト
G	草	H	砂利
I	水	J	電線
K	ガス	L	電話
M	下水	N	雨水
O	トンネル	P	トンネル
Q	トンネル	R	トンネル
S	トンネル	T	トンネル
U	トンネル	V	トンネル
W	トンネル	X	トンネル
Y	トンネル	Z	トンネル

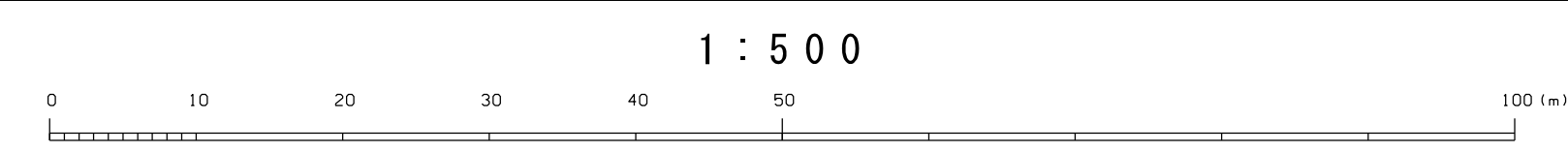
建物			
A	住宅	B	住宅
C	住宅	D	住宅
E	住宅	F	住宅
G	住宅	H	住宅
I	住宅	J	住宅
K	住宅	L	住宅
M	住宅	N	住宅
O	住宅	P	住宅
Q	住宅	R	住宅
S	住宅	T	住宅
U	住宅	V	住宅
W	住宅	X	住宅
Y	住宅	Z	住宅

F-18

F-20

調査 平成22年 3月 平成22年 3月23日 調整
 図面 平成22年 3月

座標系 新JIS
 等高線間隔 1m



計画機関 京都府長岡京市
 作業機関 朝日航洋株式会社

F-19