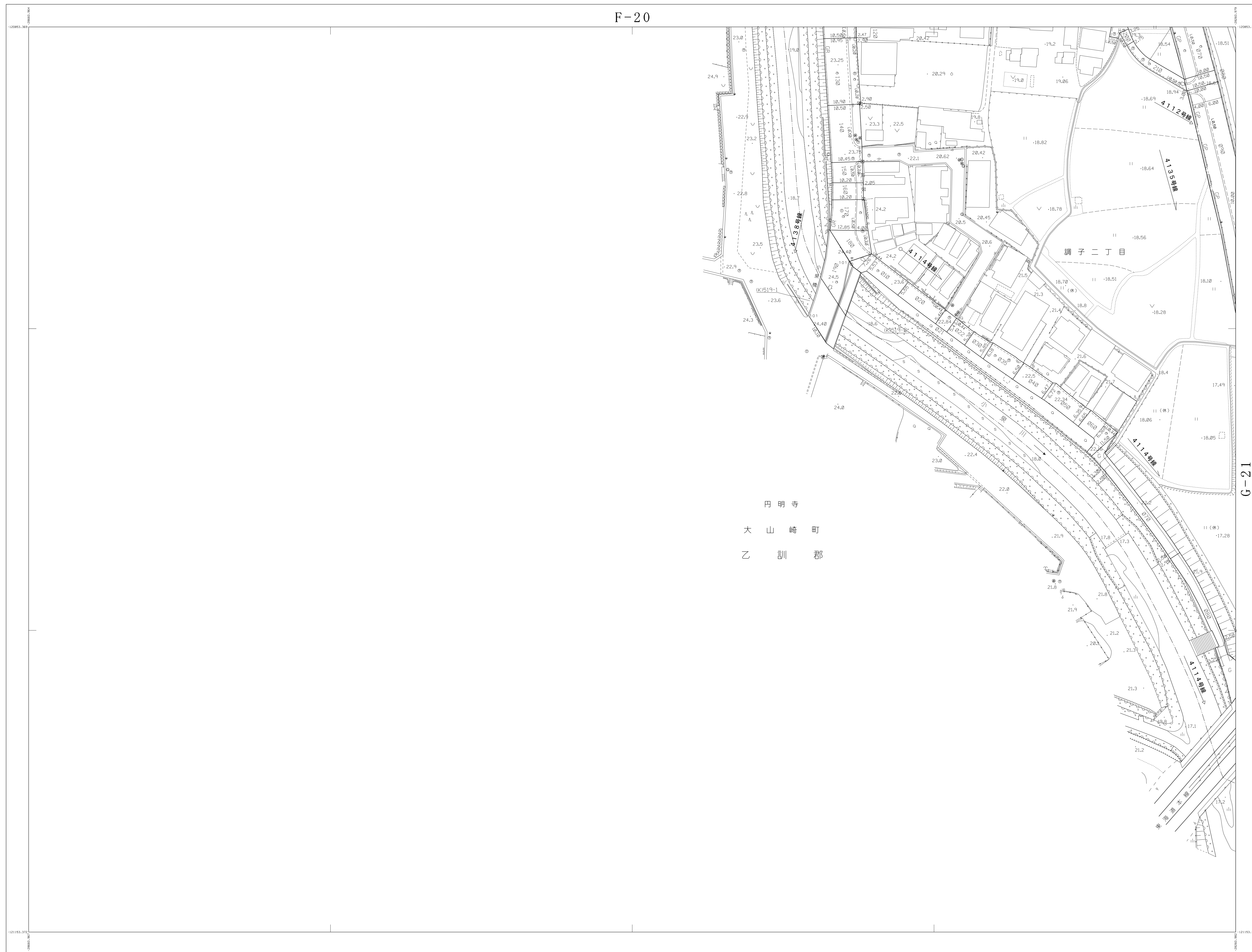
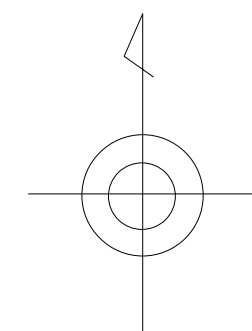
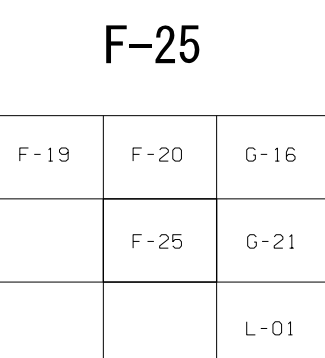


長岡京市道路台帳平面図

F-20



概観図



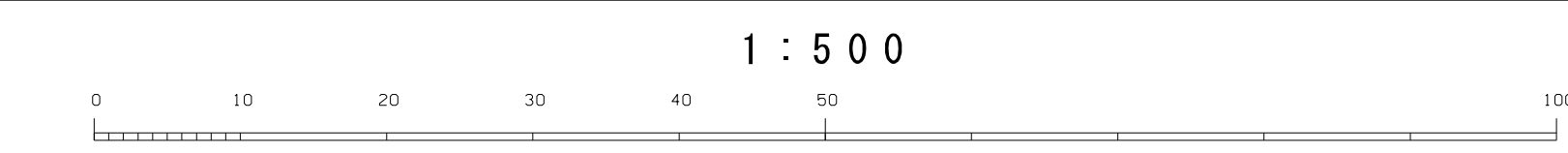
記号

(R2) 木道	(R3) 砂利歩道	(R4) スレート
(R5) モルタル	(R6) 舗装	(R7) アスファルト
(R8) 舗装	(R9) 舗装	(R10) 舗装
(R11) 舗装	(R12) 舗装	(R13) 舗装
(R14) 舗装	(R15) 舗装	(R16) 舗装
(R17) 舗装	(R18) 舗装	(R19) 舗装
(R20) 舗装	(R21) 舗装	(R22) 舗装
(R23) 舗装	(R24) 舗装	(R25) 舗装
(R26) 舗装	(R27) 舗装	(R28) 舗装
(R29) 舗装	(R30) 舗装	(R31) 舗装
(R32) 舗装	(R33) 舗装	(R34) 舗装
(R35) 舗装	(R36) 舗装	(R37) 舗装
(R38) 舗装	(R39) 舗装	(R40) 舗装
(R41) 舗装	(R42) 舗装	(R43) 舗装
(R44) 舗装	(R45) 舗装	(R46) 舗装
(R47) 舗装	(R48) 舗装	(R49) 舗装
(R50) 舗装	(R51) 舗装	(R52) 舗装
(R53) 舗装	(R54) 舗装	(R55) 舗装
(R56) 舗装	(R57) 舗装	(R58) 舗装
(R59) 舗装	(R60) 舗装	(R61) 舗装
(R62) 舗装	(R63) 舗装	(R64) 舗装
(R65) 舗装	(R66) 舗装	(R67) 舗装
(R68) 舗装	(R69) 舗装	(R70) 舗装
(R71) 舗装	(R72) 舗装	(R73) 舗装
(R74) 舗装	(R75) 舗装	(R76) 舗装
(R77) 舗装	(R78) 舗装	(R79) 舗装
(R80) 舗装	(R81) 舗装	(R82) 舗装
(R83) 舗装	(R84) 舗装	(R85) 舗装
(R86) 舗装	(R87) 舗装	(R88) 舗装
(R89) 舗装	(R90) 舗装	(R91) 舗装
(R92) 舗装	(R93) 舗装	(R94) 舗装
(R95) 舗装	(R96) 舗装	(R97) 舗装
(R98) 舗装	(R99) 舗装	(R100) 舗装

G-21

現調 平成22年 3月  
 調査 平成22年 3月23日  
 調査 平成25年 3月31日  
 調査 平成27年 3月31日  
 調査 平成29年 3月31日  
 調査 令和 3年 3月29日  
 調査 令和 3年 3月31日

座標系 市庁系  
 等高線間隔 1m



計画機関 京都府長岡京市  
 作業機関 朝日航洋株式会社