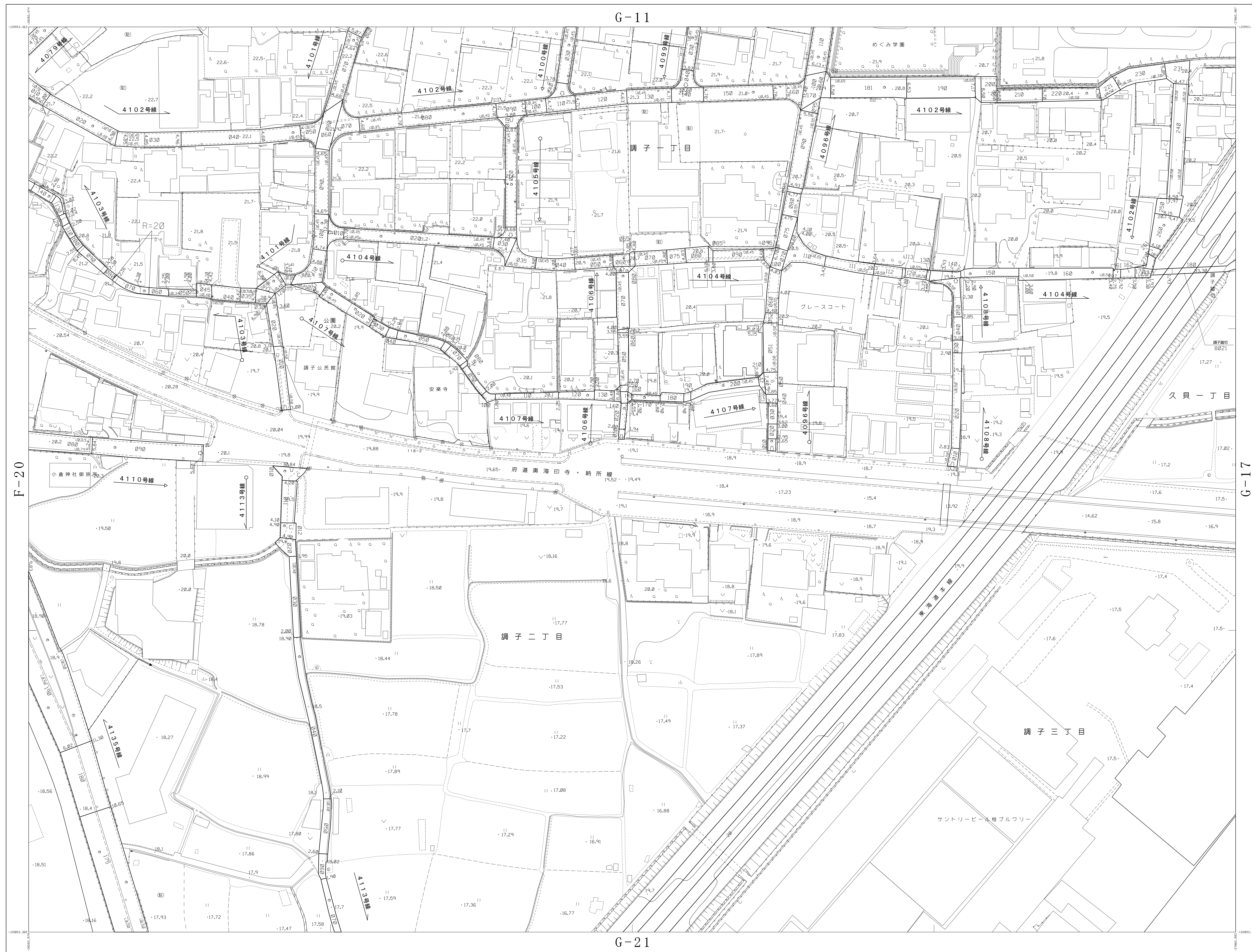


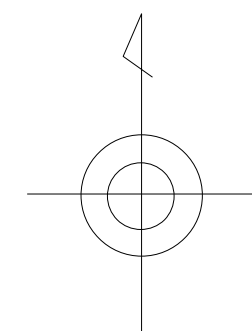
長岡京市道路台帳平面図



概見図

G-16

F-15	G-11	G-12
F-20	G-16	G-17
F-25	G-21	G-22



記号

[記号]	名称	[記号]	名称	[記号]	名称
[記号]	道路	[記号]	道路	[記号]	道路
[記号]	歩道	[記号]	歩道	[記号]	歩道
[記号]	自転車道	[記号]	自転車道	[記号]	自転車道
[記号]	河川	[記号]	河川	[記号]	河川
[記号]	公園	[記号]	公園	[記号]	公園
[記号]	学校	[記号]	学校	[記号]	学校
[記号]	神社	[記号]	神社	[記号]	神社
[記号]	寺	[記号]	寺	[記号]	寺
[記号]	公共施設	[記号]	公共施設	[記号]	公共施設
[記号]	商業施設	[記号]	商業施設	[記号]	商業施設
[記号]	住宅	[記号]	住宅	[記号]	住宅
[記号]	緑地	[記号]	緑地	[記号]	緑地
[記号]	その他	[記号]	その他	[記号]	その他

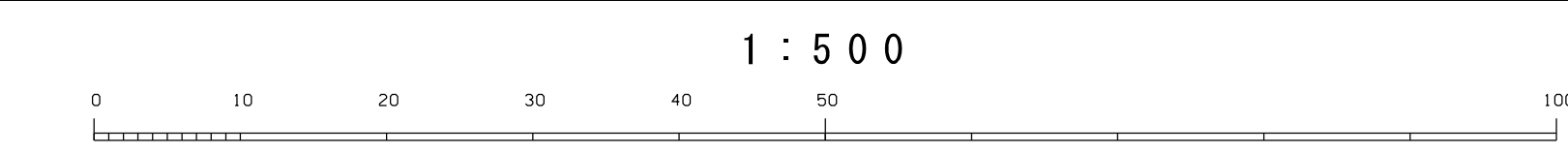
F-20

G-17

G-21

G-16

調査年度	調査日	調査時間	調査者	調査場所
平成22年	3月	10時~12時	〇〇〇	〇〇〇
平成23年	3月	10時~12時	〇〇〇	〇〇〇
平成24年	3月	10時~12時	〇〇〇	〇〇〇
平成25年	3月	10時~12時	〇〇〇	〇〇〇
平成26年	3月	10時~12時	〇〇〇	〇〇〇
平成27年	3月	10時~12時	〇〇〇	〇〇〇
平成28年	3月	10時~12時	〇〇〇	〇〇〇
平成29年	3月	10時~12時	〇〇〇	〇〇〇
平成30年	3月	10時~12時	〇〇〇	〇〇〇
平成31年	3月	10時~12時	〇〇〇	〇〇〇



計画機関 京都市長岡京市
 作業機関 朝日航洋株式会社