

G-20

# 長岡京市道路台帳平面図

G-15

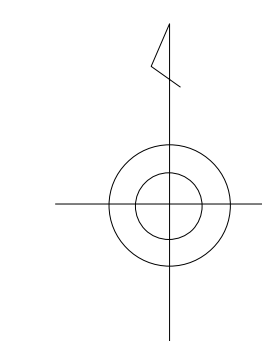
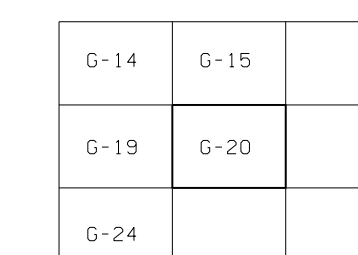


G-19

京都市  
伏見区  
淀水里町

概観図

G-20



記号

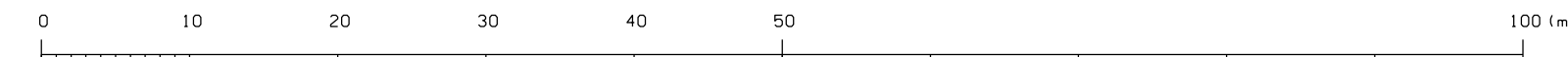
① アスファルト	② コンクリート	③ スレート
④ 砂利	⑤ 石	⑥ フレハブ
⑦ 溝		
⑧ 排水		
⑨ 歩道		
⑩ 車道		
⑪ 河川		
⑫ 山		
⑬ 境界		
⑭ 地籍		
⑮ 地価		
⑯ 勾配		
⑰ 橋		
⑱ トンネル		
⑲ 地下鉄		
⑳ 電線		
㉑ 通信線		
㉒ 鉄線		
㉓ 下水道		
㉔ 雨水管		
㉕ ガス管		
㉖ 水道管		
㉗ 暖房管		
㉘ 排気管		
㉙ 測量線		
㉚ 境界線		
㉛ 地籍線		
㉜ 地価線		
㉝ 勾配線		
㉞ 橋脚		
㉟ トンネル		
㊱ 地下鉄		
㊲ 電線		
㊳ 通信線		
㊴ 鉄線		
㊵ 下水道		
㊶ 雨水管		
㊷ ガス管		
㊸ 水道管		
㊹ 暖房管		
㊺ 排気管		

G-20

製図 平成22年 3月 平成22年 3月23日 調整  
 税 調 平成22年 3月

座標系 新JIS  
 等高線間隔 1m

1:500



計画機関 京都市長岡京市  
 作業機関 朝日航洋株式会社