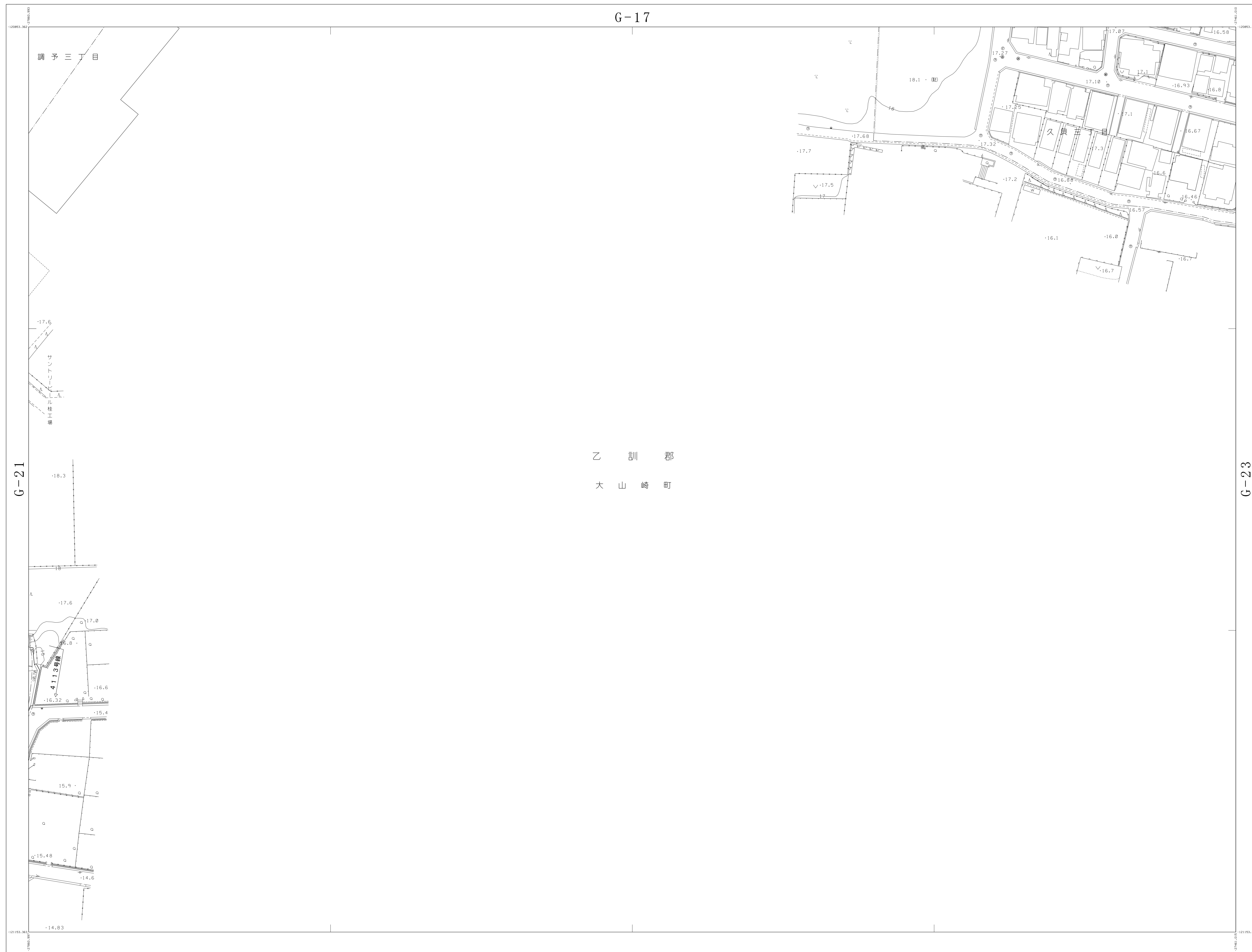


G-22

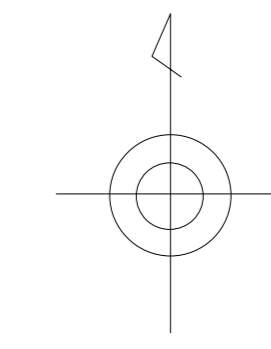
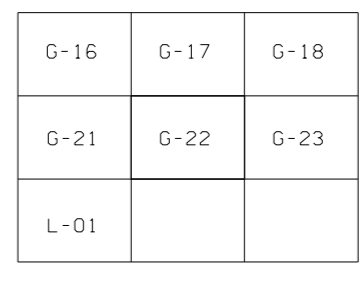
長岡京市道路台帳平面図

G-17



乙訓郡
大山崎町

概観図
G-22



記号

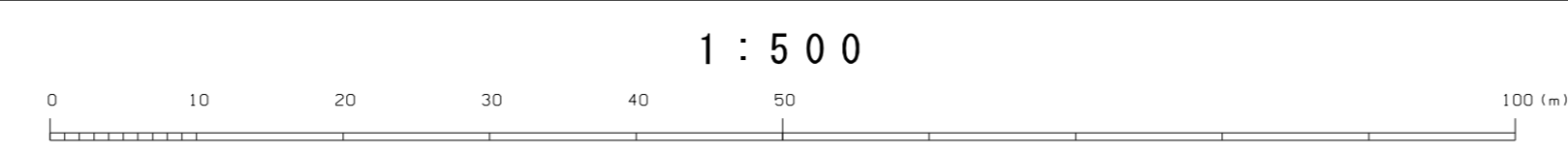
(A) 木	(B) 木	(C) スレート	(D) スレート
(E) モルタル	(F) 瓦葺	(G) プレート	(H) プレート
道路記号			
A アスファルト	C コツクリット	S 砂利	5 雑草
B 舗装アスファルト	G 砂利	6 雑草	
1 歩道	2 歩道	3 歩道	4 歩道
5 歩道	6 歩道	7 歩道	8 歩道
9 歩道	10 歩道	11 歩道	12 歩道
13 歩道	14 歩道	15 歩道	16 歩道
17 歩道	18 歩道	19 歩道	20 歩道
21 歩道	22 歩道	23 歩道	24 歩道
25 歩道	26 歩道	27 歩道	28 歩道
29 歩道	30 歩道	31 歩道	32 歩道
33 歩道	34 歩道	35 歩道	36 歩道
37 歩道	38 歩道	39 歩道	40 歩道
41 歩道	42 歩道	43 歩道	44 歩道
45 歩道	46 歩道	47 歩道	48 歩道
49 歩道	50 歩道	51 歩道	52 歩道
53 歩道	54 歩道	55 歩道	56 歩道
57 歩道	58 歩道	59 歩道	60 歩道
61 歩道	62 歩道	63 歩道	64 歩道
65 歩道	66 歩道	67 歩道	68 歩道
69 歩道	70 歩道	71 歩道	72 歩道
73 歩道	74 歩道	75 歩道	76 歩道
77 歩道	78 歩道	79 歩道	80 歩道
81 歩道	82 歩道	83 歩道	84 歩道
85 歩道	86 歩道	87 歩道	88 歩道
89 歩道	90 歩道	91 歩道	92 歩道
93 歩道	94 歩道	95 歩道	96 歩道
97 歩道	98 歩道	99 歩道	100 歩道
101 歩道	102 歩道	103 歩道	104 歩道
105 歩道	106 歩道	107 歩道	108 歩道
109 歩道	110 歩道	111 歩道	112 歩道
113 歩道	114 歩道	115 歩道	116 歩道
117 歩道	118 歩道	119 歩道	120 歩道
121 歩道	122 歩道	123 歩道	124 歩道
125 歩道	126 歩道	127 歩道	128 歩道
129 歩道	130 歩道	131 歩道	132 歩道
133 歩道	134 歩道	135 歩道	136 歩道
137 歩道	138 歩道	139 歩道	140 歩道
141 歩道	142 歩道	143 歩道	144 歩道
145 歩道	146 歩道	147 歩道	148 歩道
149 歩道	150 歩道	151 歩道	152 歩道
153 歩道	154 歩道	155 歩道	156 歩道
157 歩道	158 歩道	159 歩道	160 歩道
161 歩道	162 歩道	163 歩道	164 歩道
165 歩道	166 歩道	167 歩道	168 歩道
169 歩道	170 歩道	171 歩道	172 歩道
173 歩道	174 歩道	175 歩道	176 歩道
177 歩道	178 歩道	179 歩道	180 歩道
181 歩道	182 歩道	183 歩道	184 歩道
185 歩道	186 歩道	187 歩道	188 歩道
189 歩道	190 歩道	191 歩道	192 歩道
193 歩道	194 歩道	195 歩道	196 歩道
197 歩道	198 歩道	199 歩道	200 歩道
201 歩道	202 歩道	203 歩道	204 歩道
205 歩道	206 歩道	207 歩道	208 歩道
209 歩道	210 歩道	211 歩道	212 歩道
213 歩道	214 歩道	215 歩道	216 歩道
217 歩道	218 歩道	219 歩道	220 歩道
221 歩道	222 歩道	223 歩道	224 歩道
225 歩道	226 歩道	227 歩道	228 歩道
229 歩道	230 歩道	231 歩道	232 歩道
233 歩道	234 歩道	235 歩道	236 歩道
237 歩道	238 歩道	239 歩道	240 歩道
241 歩道	242 歩道	243 歩道	244 歩道
245 歩道	246 歩道	247 歩道	248 歩道
249 歩道	250 歩道	251 歩道	252 歩道
253 歩道	254 歩道	255 歩道	256 歩道
257 歩道	258 歩道	259 歩道	260 歩道
261 歩道	262 歩道	263 歩道	264 歩道
265 歩道	266 歩道	267 歩道	268 歩道
269 歩道	270 歩道	271 歩道	272 歩道
273 歩道	274 歩道	275 歩道	276 歩道
277 歩道	278 歩道	279 歩道	280 歩道
281 歩道	282 歩道	283 歩道	284 歩道
285 歩道	286 歩道	287 歩道	288 歩道
289 歩道	290 歩道	291 歩道	292 歩道
293 歩道	294 歩道	295 歩道	296 歩道
297 歩道	298 歩道	299 歩道	300 歩道

G-23

G-22

図 平成22年 3月 平成22年 3月23日 調整
現 調 平成22年 3月

座 標 系 新JIS
等高線間隔 1m



1:500

計画機関 京都市長岡京市
作業機関 朝日航洋株式会社