G-22

長岡京市道路台帳平面図

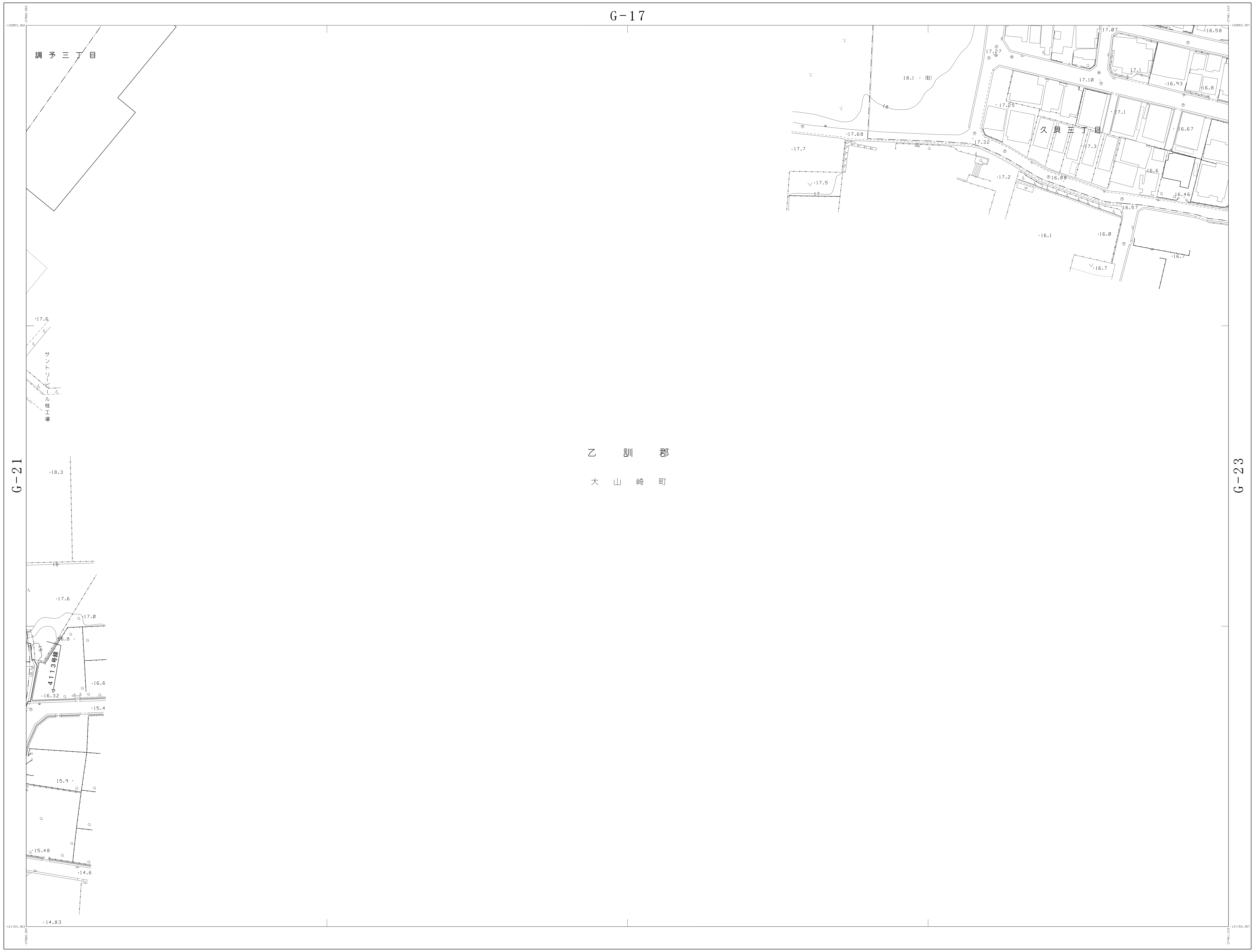

G-17
G-21
G-23
-120853.362
-27860.993
-120853.357
-27461.010
-121153.363
-27860.997
-121153.357
-27461.015
調予三丁目
久貝三丁目
乙訓郡
大山崎町
サントリービール桂工場
4113号線
U0.70
18.1 · (駐)
18
17.07
16.58
17.27
17.1
17.10
16.93
16.8
17.25
17.1
16.67
17.68
17.32
17.3
17.7
17.2
16.88
16.6
17.5
17
16.46
16.57
16.1
16.0
16.7
16.7
17.6
18.3
18
17.6
17.0
16.8
15
16.6
16.32
15.4
15.9
15.48
14.6
14.83

概　見　図

G-22

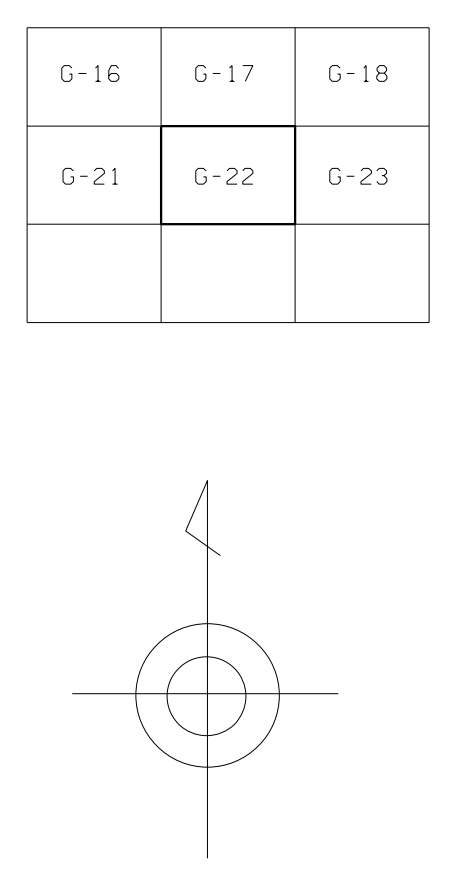

G-16
G-17
G-18
G-21
G-22
G-23

記　　号

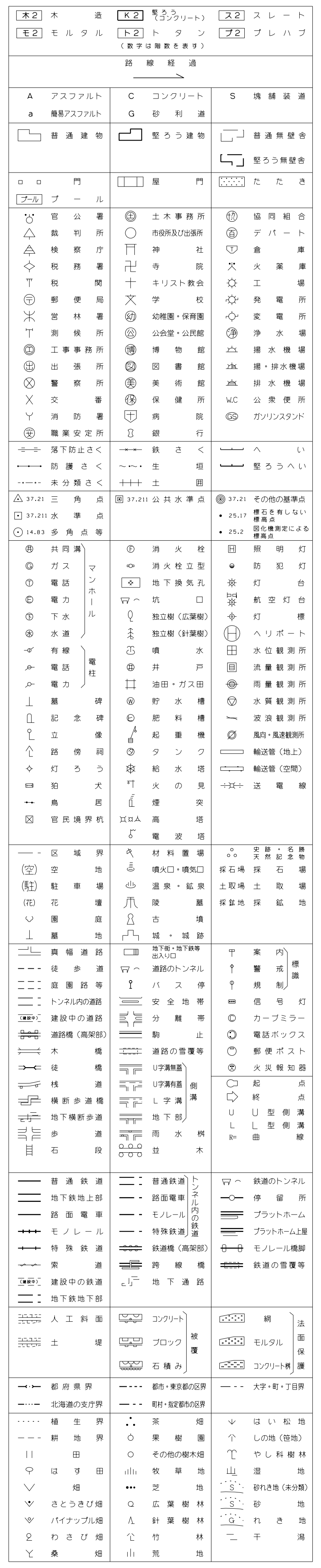

木2 木造
モ2 モルタル
K2 堅ろう（コンクリート）
ト2 トタン
ス2 スレート
プ2 プレハブ
（数字は階数を表す）
路線経過
A アスファルト
a 簡易アスファルト
C コンクリート
G 砂利道
S 塊舗装道
普通建物
堅ろう建物
普通無壁舎
堅ろう無壁舎
門
プール
屋門
たたき
官公署
裁判所
検察庁
税務署
税関
郵便局
営林署
測候所
工事事務所
出張所
警察所
交番
消防署
職業安定所
土木事務所
市役所及び出張所
神社
寺院
キリスト教会
学校
幼稚園・保育園
公会堂・公民館
博物館
図書館
美術館
保健所
病院
銀行
協同組合
デパート
倉庫
火薬庫
工場
発電所
変電所
浄水場
揚水機場
揚・排水機場
排水機場
W.C 公衆便所
GS ガソリンスタンド
落下防止さく
防護さく
未分類さく
鉄さく
生垣
土囲
へい
堅ろうへい
37.21 三角点
37.211 水準点
14.83 多角点等
37.211 公共水準点
37.21 その他の基準点
25.17 標石を有しない標高点
25.2 図化機測定による標高点
共同溝
ガス
電話
電力
下水
水道
マンホール
有線
電話
電力
電柱
墓碑
記念碑
立像
路傍祠
灯ろう
狛犬
鳥居
官民境界杭
消火栓
消火栓立型
地下換気孔
坑口
独立樹（広葉樹）
独立樹（針葉樹）
噴水
井戸
油田・ガス田
貯水槽
肥料槽
起重機
タンク
給水塔
火の見
煙突
高塔
電波塔
照明灯
防犯灯
灯台
航空灯台
灯標
ヘリポート
水位観測所
流量観測所
雨量観測所
水質観測所
波浪観測所
風向・風速観測所
輸送管（地上）
輸送管（空間）
送電線
区域界
空地
駐車場
花壇
園庭
墓地
材料置場
噴火口・噴気口
温泉・鉱泉
陵墓
古墳
城・城跡
史跡・名勝天然記念物
採石場
土取場
採鉱地
真幅道路
徒歩道
庭園路等
トンネル内の道路
建設中の道路
道路橋（高架部）
木橋
徒橋
桟道
横断歩道橋
地下横断歩道
歩道
石段
地下街・地下鉄等出入り口
道路のトンネル
バス停
安全地帯
分離帯
駒止
道路の雪覆等
U字溝無蓋
U字溝有蓋
L字溝
地下部
側溝
雨水桝
並木
案内
警戒
規制
標識
信号灯
カーブミラー
電話ボックス
郵便ポスト
火災報知器
起点
終点
U U型側溝
L L型側溝
R= 曲線
普通鉄道
地下鉄地上部
路面電車
モノレール
特殊鉄道
索道
建設中の鉄道
地下鉄地下部
普通鉄道
路面電車
モノレール
特殊鉄道
トンネル内の鉄道
鉄道橋（高架部）
跨線橋
地下通路
鉄道のトンネル
停留所
プラットホーム
プラットホーム上屋
モノレール橋脚
鉄道の雪覆等
人工斜面
土堤
コンクリート
ブロック
石積み
被覆
網
モルタル
コンクリート桝
法面保護
都府県界
北海道の支庁界
都市・東京都の区界
町村・指定都市の区界
大字・町・丁目界
植生界
耕地界
田
はす田
畑
さとうきび畑
パイナップル畑
わさび畑
桑畑
茶畑
果樹園
その他の樹木畑
牧草地
芝地
広葉樹林
針葉樹林
竹林
荒地
はい松地
しの地（笹地）
やし科樹林
湿地
砂れき地（未分類）
砂地
れき地
干潟

G-22

測　図　平成２２年　３月　　平成２２年　３月２３日 調整
現　調　平成２２年　３月

座　標　系　　第Ⅵ系
等高線間隔　　１ｍ

1：500

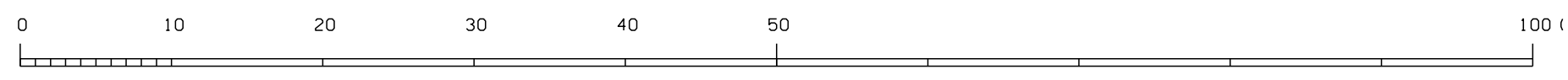

0
10
20
30
40
50
100(m)

計画機関　京都府長岡京市
作業機関　朝日航洋株式会社