


K-03

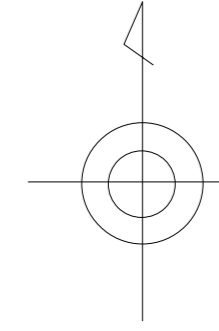
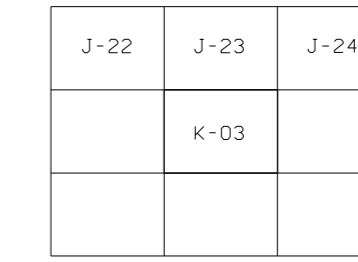
# 長岡京市道路台帳平面図

J-23



概観図

K-03



記号

①	木	②	樹	③	スレート
④	モルタル	⑤	タ	⑥	アルファ

A	アスファルト	C	コンクリート	S	雑草
B	舗装材	D	舗装材	T	管溝
⑦	管溝	⑧	管溝	⑨	管溝
⑩	管溝	⑪	管溝	⑫	管溝
⑬	管溝	⑭	管溝	⑮	管溝
⑯	管溝	⑰	管溝	⑱	管溝
⑲	管溝	⑳	管溝	㉑	管溝
㉒	管溝	㉓	管溝	㉔	管溝
㉕	管溝	㉖	管溝	㉗	管溝
㉘	管溝	㉙	管溝	㉚	管溝
㉛	管溝	㉜	管溝	㉝	管溝
㉞	管溝	㉟	管溝	㊱	管溝
㊲	管溝	㊳	管溝	㊴	管溝
㊵	管溝	㊶	管溝	㊷	管溝
㊸	管溝	㊹	管溝	㊺	管溝
㊻	管溝	㊼	管溝	㊽	管溝
㊾	管溝	㊿	管溝		

K-03

図 示 平成 22 年 3 月 平成 22 年 3 月 23 日 調整  
 現 況 平成 22 年 3 月

座 標 系 従 旧 系  
 等 高 線 間 隔 1 m



計 画 機 関 京 都 府 長 岡 京 市  
 作 業 機 関 朝 日 航 洋 株 式 会 社