
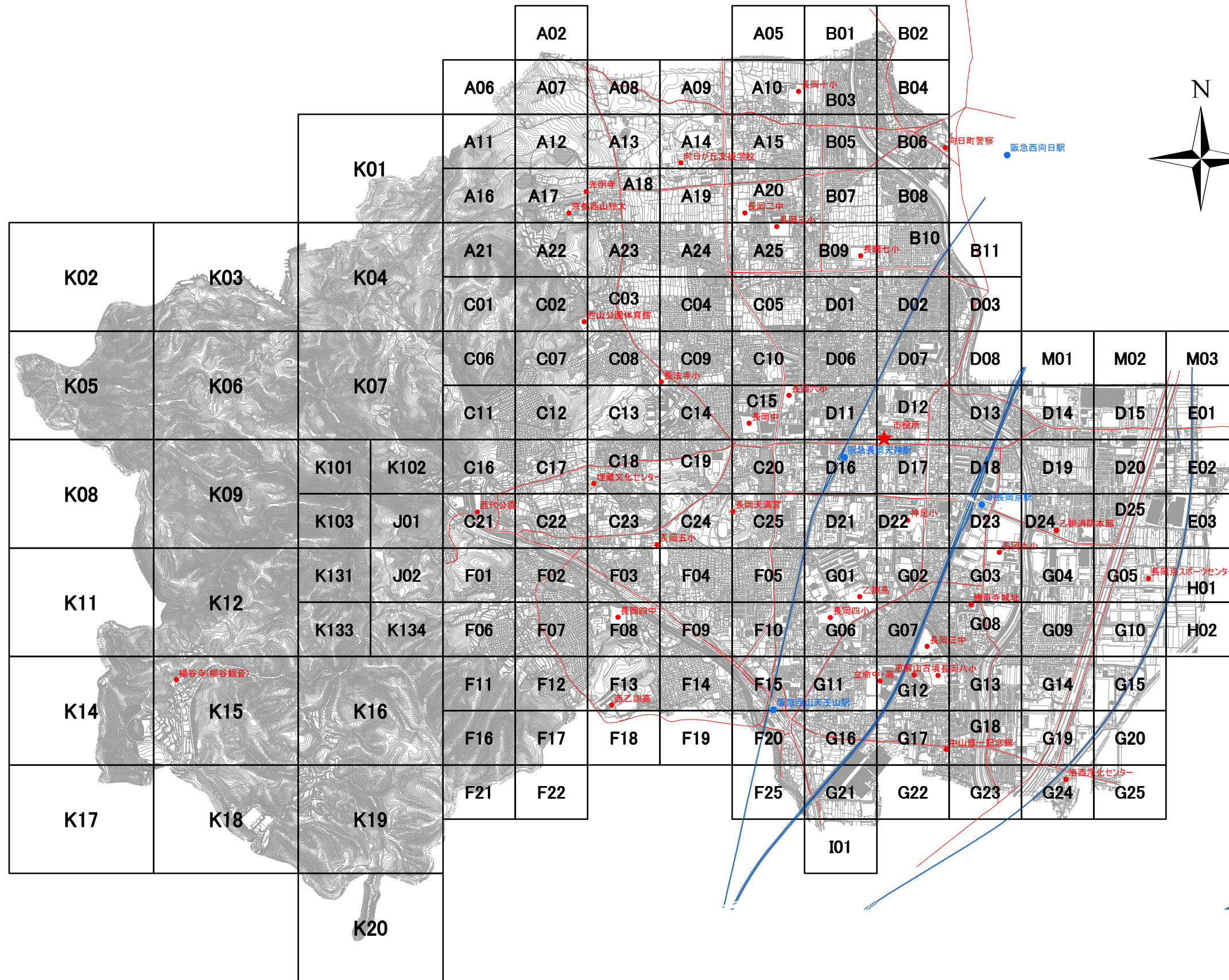
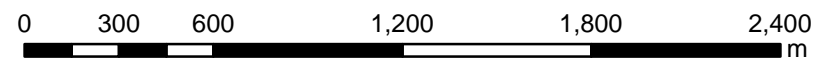


# 長岡京市 索引図



1:24,000



## 町名索引

コード	町名	図面番号
<b>【ア】</b>		
00012-01505	栗生梶ヶ前	…… A18 ,A23
00012-01513	栗生鎌ヶ谷	…… A21 ,A22 ,C01 ,C02
00012-01521	栗生鷹子ヶ岳	…… A11 ,A16
00012-01504	栗生川久保	…… A13 ,A18 ,A19
00012-01524	栗生北野	…… A13
00012-01503	栗生北開	…… A18
00012-01520	栗生北山神	…… A16 ,A21 ,K04
00012-01508	栗生西条	…… A17 ,A18 ,A22 ,A23
00012-01511	栗生西条内	…… A12 ,A13 ,A17 ,A18 ,A22
00012-01510	栗生清水谷	…… A17 ,A21 ,A22
00012-01518	栗生甚々坊	…… K03 ,K04
00012-01506	栗生田内	…… A23 ,A24
00012-01501	栗生長通	…… A18 ,A19 ,A23 ,A24
00012-01523	栗生西寺山	…… A17
00012-01507	栗生畑ヶ田	…… A19
00012-01522	栗生東寺山	…… A13 ,A17 ,A18
00012-01514	栗生広谷	…… A21 ,C01 ,K04
00012-01519	栗生風呂阻	…… A16 ,A21 ,K04
00012-01509	栗生弁天芝	…… A22 ,A23
00012-01517	栗生円山	…… K04
00012-01516	栗生水子ヶ谷	…… A21 ,K04
00012-01515	栗生山神	…… A16 ,A17 ,A21 ,A22 ,K04
00012-01502	栗生六反田	…… A18 ,A19
<b>【イ】</b>		
00028-00000	泉が丘	…… F08 ,F09 ,F13 ,F14
00135-00000	一文橋 1丁目 1～100	…… D02 ,D07
00135-00000	一文橋 1丁目 101～	…… D02 ,D03 ,D07 ,D08
00136-00000	一文橋 2丁目 1～100	…… B10 ,B11 ,D02 ,D03
00136-00000	一文橋 2丁目 101～200	…… D02
00136-00000	一文橋 2丁目 201～300	…… D03
00136-00000	一文橋 2丁目 301～400	…… B10 ,B11
00136-00000	一文橋 2丁目 401～	…… B10 ,D03
00029-00000	一里塚	…… D18
00013-01612	井ノ内朝日寺	…… A13 ,A14 ,A18 ,A19
00013-01627	井ノ内回向場	…… A06 ,A07 ,A08 ,A11 ,A12
00013-01613	井ノ内小西	…… A13 ,A14
00013-01623	井ノ内鏡山	…… A07
00013-01625	井ノ内影山	…… K03 ,K04
00013-01618	井ノ内頭本	…… A08 ,A09
00013-01628	井ノ内上印田	…… A10 ,A15 ,B03 ,B05
00013-01603	井ノ内上東ノ口	…… A10 ,A15
00013-01621	井ノ内川原	…… B05
00013-01619	井ノ内北内畑	…… A10 ,A15
00013-01601	井ノ内北裏	…… A10
00013-01629	井ノ内西京	…… B03
00013-01609	井ノ内坂川	…… A15 ,A20
00013-01626	井ノ内芝山	…… A08 ,A13
00013-01607	井ノ内下印田	…… B05
00013-01608	井ノ内下東ノ口	…… A15 ,B05
00013-01611	井ノ内白海道	…… A14
00013-01630	井ノ内玉ノ上	…… A10 ,B03
00013-01615	井ノ内坪井	…… A13 ,A14
00013-01624	井ノ内中山	…… A11 ,A16 ,K01
00013-01617	井ノ内西ノ口	…… A09 ,A10
00013-01614	井ノ内広海道	…… A09 ,A14 ,A15
00013-01602	井ノ内の田	…… A10 ,B03
00013-01620	井ノ内南内畑	…… A10 ,A14 ,A15
00013-01616	井ノ内宮山	…… A08 ,A09 ,A14

コード	町名	図面番号
00013-01622	井ノ内向井芝	…… A08
00013-01622	井ノ内横ヶ端	…… A14 ,A15 ,A19 ,A20
00137-00000	今里 1丁目 1～100	…… D01
00137-00000	今里 1丁目 101～200	…… C05 ,D01
00137-00000	今里 1丁目 201～	…… C05
00138-00000	今里 2丁目 1～100	…… A25 ,B09 ,C05 ,D01
00138-00000	今里 2丁目 201～	…… A25 ,C05
00139-00000	今里 3丁目 1～100	…… A25 ,B09
00139-00000	今里 3丁目 101～	…… A25
00140-00000	今里 4丁目 1～100	…… A20 ,B07 ,B09
00140-00000	今里 4丁目 101～200	…… A20 ,A25 ,B09
00140-00000	今里 4丁目 201～300	…… A20 ,A25 ,B07
00140-00000	今里 4丁目 301～	…… A20
00141-00000	今里 5丁目 1～100	…… A20 ,A25
00141-00000	今里 5丁目 101～200	…… A19 ,A20 ,A24 ,A25
00141-00000	今里 5丁目 201～300	…… A19 ,A20
00141-00000	今里 5丁目 301～	…… A24 ,A25
00010-01337	今里赤ノ上	…… A20
00010-01303	今里畔町	…… B07
00010-01323	今里宇津久志	…… C10
00010-01342	今里回向場	…… A12 ,A13
00010-01324	今里大塚	…… C09
00010-01333	今里大西	…… A19 ,A24
00010-01307	今里貝川	…… B08 ,B10
00010-01345	今里陰山	…… K04
00010-01334	今里亀井	…… A19 ,A24
00010-01306	今里川原	…… B06 ,B08 ,B10 ,B11
00010-01313	今里川原久保	…… B10
00010-01311	今里北ノ町	…… B09 ,B10
00010-01339	今里北平尾	…… A12 ,A13
00010-01341	今里口山	…… A08 ,A13
00010-01312	今里三ノ坪	…… B10
00010-01310	今里庄ノ淵	…… B07 ,B09
00010-01328	今里新池	…… C04
00010-01302	今里天神下	…… B07
00010-01344	今里中山	…… A16 ,K01 ,K04
00010-01331	今里西ノ口	…… A24 ,A25 ,C04 ,C05
00010-01316	今里野添	…… B10
00010-01338	今里蓮ヶ糸	…… A19 ,A20
00010-01343	今里飛賀山	…… A11 ,A12
00010-01332	今里彦林	…… A24 ,A25
00010-01308	今里樋ノ尻	…… B07 ,B08
00010-01317	今里深田	…… B09 ,B10
00010-01304	今里更ノ町	…… A15 ,A20 ,B05 ,B06 ,B07 ,B08
00010-01327	今里藤ノ木	…… C04 ,C05 ,C10
00010-01326	今里細塚	…… C04 ,C09
00010-01322	今里舞塚	…… C10
00010-01325	今里南平尾	…… C08 ,C09 ,C13 ,C14
00010-01340	今里向イ芝	…… A02 ,A07 ,A08
00010-01309	今里桃ヶ本	…… B07 ,B08 ,B09 ,B10
00010-01329	今里薬師堂	…… A24 ,C04
<b>【ウ】</b>		
00026-00000	うぐいす台 1～100	…… A24 ,C04 ,C05 ,C09 ,C10
00026-00000	うぐいす台 101～	…… A24 ,C04
00017-00000	梅が丘 1丁目	…… F05
00018-00000	梅が丘 2丁目	…… F04 ,F05
00019-00000	梅が丘 3丁目 1～100	…… C23 ,C24 ,F04
00019-00000	梅が丘 3丁目 101～	…… F04



## 町名索引

コード	町名	図面番号
<b>【オ】</b>		
00006-00807	奥海印寺荒堀	..... C21 ,C22 ,F01 ,F02
00006-00858	奥海印寺池ノ尾	..... K03 ,K06 ,K07
00006-00856	奥海印寺茨尾	..... K09
00006-00857	奥海印寺大尾	..... K05 ,K06 ,K08 ,K09
00006-00862	奥海印寺大谷原	..... C06 ,C07 ,C11
00006-00814	奥海印寺大原	..... C06 ,C11
00006-00834	奥海印寺岡本	..... C23
00006-00815	奥海印寺奥ノ院	..... C07 ,C12
00006-00803	奥海印寺片山田	..... C21
00006-00819	奥海印寺北垣外	..... C16 ,C17
00006-00842	奥海印寺北開	..... C13 ,C18
00006-00852	奥海印寺北丸尾	..... K09 ,K12
00006-00853	奥海印寺楠尾	..... K09 ,K103
00006-00836	奥海印寺坂ノ尻	..... C18 ,C23
00006-00859	奥海印寺笹原	..... C16 ,K07 ,K101 ,K102
00006-00831	奥海印寺三反畑	..... C23
00006-00833	奥海印寺下条	..... C23 ,F03
00006-00810	奥海印寺条下	..... C16
00006-00811	奥海印寺条下裏	..... C11 ,C16 ,C17
00006-00821	奥海印寺城	..... C21 ,C22
00006-00829	奥海印寺新度畑	..... C23 ,F03
00006-00841	奥海印寺新林	..... C12 ,C13
00006-00848	奥海印寺鈴谷	..... C21 ,F01 ,J01 ,J02
00006-00828	奥海印寺駿河田	..... C22 ,C23 ,F02 ,F03
00006-00818	奥海印寺大見坊	..... C17
00006-00844	奥海印寺太鼓山	..... C17 ,C18 ,C23
00006-00824	奥海印寺台田	..... C17 ,C22
00006-00826	奥海印寺多貝垣外	..... C17 ,C22
00006-00804	奥海印寺高山	..... C21 ,F01
00006-00808	奥海印寺竹ノ下	..... C16 ,C21
00006-00813	奥海印寺辰ケ口	..... K04 ,K07
00006-00854	奥海印寺立石	..... K07 ,K09 ,K101
00006-00843	奥海印寺谷田	..... C13 ,C18
00006-00822	奥海印寺新郷	..... C22 ,F02
00006-00809	奥海印寺西垣外	..... C16 ,C17 ,C21
00006-00802	奥海印寺西代	..... C16 ,C21
00006-00837	奥海印寺野辺田	..... C18 ,C22 ,C23
00006-00861	奥海印寺野山	..... C01 ,C06 ,C11 ,C16 ,K04 ,K07 ,K102
00006-00840	奥海印寺走田	..... C12 ,C13
00006-00851	奥海印寺畑ケ谷	..... K09 ,K103 ,K12 ,K131
00006-00823	奥海印寺八戸木	..... C17 ,C22
00006-00847	奥海印寺原田	..... C21 ,F01 ,F06 ,J02 ,K134
00006-00838	奥海印寺東条	..... C17 ,C18 ,C22
00006-00846	奥海印寺東代	..... C14
00006-00835	奥海印寺東山	..... C18 ,C23
00006-00827	奥海印寺火ノ尾	..... C22 ,F02
00006-00825	奥海印寺普毛	..... C17 ,C22
00006-00855	奥海印寺松茸尾	..... K06 ,K09
00006-00849	奥海印寺三ツ尾	..... C16 ,C21 ,J01 ,J02 ,K101 ,K103 ,K131 ,K133 ,K134
00006-00830	奥海印寺南垣外	..... C22 ,C23
00006-00850	奥海印寺南丸尾	..... K12 ,K131 ,K133 ,K15 ,K16
00006-00860	奥海印寺見舞谷	..... C11 ,C16 ,K07 ,K102
00006-00839	奥海印寺明神前	..... C12 ,C13 ,C17 ,C18
00006-00806	奥海印寺向イ山	..... C22 ,F02
00006-00832	奥海印寺森ノ下	..... C23 ,F03
00006-00820	奥海印寺門ノ町	..... C17 ,C22
00006-00801	奥海印寺山口	..... C16 ,K102
00006-00805	奥海印寺山田	..... F01 ,F02 ,F06

コード	町名	図面番号
<b>【カ】</b>		
00105-00000	開田1丁目 1～100	..... D07 ,D12 ,D17
00105-00000	開田1丁目 101～200	..... D11 ,D12 ,D16 ,D17
00105-00000	開田1丁目 201～300	..... D07
00105-00000	開田1丁目 301～400	..... D11
00105-00000	開田1丁目 401～500	..... D11 ,D16
00105-00000	開田1丁目 501～600	..... D07 ,D11 ,D12
00105-00000	開田1丁目 601～	..... D07 ,D16 ,D17
00106-00000	開田2丁目	..... D17 ,D22
00107-00000	開田3丁目 1～100	..... D16 ,D17
00107-00000	開田3丁目 101～300	..... D16 ,D17
00107-00000	開田3丁目 301～500	..... D16
00107-00000	開田3丁目 501～700	..... D16 ,D21
00107-00000	開田3丁目 701～	..... D16 ,D17 ,D21 ,D22
00108-00000	開田4丁目 1～100	..... D21 ,D22 ,G01
00108-00000	開田4丁目 101～200	..... D21 ,G01
00108-00000	開田4丁目 201～300	..... G02
00108-00000	開田4丁目 301～400	..... D21
00108-00000	開田4丁目 401～500	..... D21 ,D22 ,G01 ,G02
00108-00000	開田4丁目 501～700	..... D21
00108-00000	開田4丁目 701～800	..... D21 ,D22 ,G02
00108-00000	開田4丁目 801～900	..... F05 ,G01
00108-00000	開田4丁目 901～	..... D21 ,F05 ,G01
00005-00607	開田花山	..... C25 ,F05
00008-01118	金ケ原大谷	..... F11 ,F16 ,K16
00008-01109	金ケ原乙張	..... F07 ,F12
00008-01105	金ケ原勝坂	..... F06 ,F07
00008-01114	金ケ原上ノ谷	..... F06 ,F07 ,F11 ,F12
00008-01115	金ケ原北裏	..... F06 ,F07
00008-01112	金ケ原御所ノ内	..... F12
00008-01102	金ケ原金原寺	..... F06
00008-01103	金ケ原芝	..... F01 ,F02 ,F06 ,F07
00008-01117	金ケ原障子石	..... K133 ,K134 ,K16
00008-01120	金ケ原正路ケ谷	..... F11 ,F12 ,F13 ,F16 ,F17 ,F21 ,K16 ,K19
00008-01111	金ケ原寿先	..... F07 ,F12
00008-01104	金ケ原谷田	..... F06 ,F11
00008-01106	金ケ原塚穴ノ前	..... F02
00008-01113	金ケ原土山	..... F07 ,F12
00008-01108	金ケ原平井	..... F07
00008-01110	金ケ原南谷	..... F12
00008-01119	金ケ原横尾	..... F06 ,F11 ,K134 ,K16
00008-01101	金ケ原原田	..... F02 ,F06 ,K134
00031-00000	河陽が丘1丁目	..... C11 ,C12 ,C16 ,C17
00032-00000	河陽が丘2丁目	..... C06 ,C07 ,C11 ,C12
<b>【ク】</b>		
00120-00000	久貝1丁目 1～100	..... G12 ,G17
00120-00000	久貝1丁目 101～300	..... G17
00120-00000	久貝1丁目 301～400	..... G12
00120-00000	久貝1丁目 401～500	..... G16 ,G17
00120-00000	久貝1丁目 501～	..... G12 ,G17
00121-00000	久貝2丁目 1～200	..... G17 ,G18
00121-00000	久貝2丁目 201～300	..... G12 ,G13 ,G17 ,G18
00121-00000	久貝2丁目 301～400	..... G12 ,G17
00121-00000	久貝2丁目 401～600	..... G17
00121-00000	久貝2丁目 601～700	..... G12 ,G13 ,G18
00121-00000	久貝2丁目 701～800	..... G13 ,G18
00121-00000	久貝2丁目 801～900	..... G12
00121-00000	久貝2丁目 901～1000	..... G12 ,G17
00121-00000	久貝2丁目 1001～1200	..... G13

## 町名索引

コード	町名	図面番号
	<b>【ク】</b>	
00121-00000	久貝2丁目 1201～1300	…… G17 ,G18
00121-00000	久貝2丁目 1301～1400	…… G12 ,G13 ,G18
00121-00000	久貝2丁目 1401～	…… G12 ,G13 ,G17 ,G18
00122-00000	久貝3丁目 1～100	…… G17 ,G18 ,G22 ,G23
00122-00000	久貝3丁目 101～	…… G17
	<b>【コ】</b>	
00102-00000	神足1丁目 1～200	…… D17 ,D18
00102-00000	神足1丁目 201～400	…… D17 ,D18 ,D22 ,D23
00102-00000	神足1丁目 401～	…… D18 ,D22 ,D23
00103-00000	神足2丁目 1～200	…… D22 ,G02
00103-00000	神足2丁目 201～300	…… G02
00103-00000	神足2丁目 301～400	…… D22 ,D23 ,G02 ,G03
00103-00000	神足2丁目 401～500	…… D22 ,D23
00103-00000	神足2丁目 501～600	…… D22
00103-00000	神足2丁目 601～700	…… G02 ,G07
00103-00000	神足2丁目 701～800	…… G02
00103-00000	神足2丁目 801～	…… D22 ,D23 ,G02 ,G07
00104-00000	神足3丁目 1～200	…… D22 ,G02
00104-00000	神足3丁目 201～300	…… G02
00104-00000	神足3丁目 301～400	…… D22 ,G02
00104-00000	神足3丁目 401～500	…… G01 ,G02
00104-00000	神足3丁目 501～600	…… D22
00104-00000	神足3丁目 601～700	…… D22 ,G02
00104-00000	神足3丁目 701～	…… G01 ,G02 ,G07
00002-00236	神足芦原	…… G10
00002-00223	神足イドタ	…… D24 ,G04
00002-00229	神足稲葉	…… G04
00002-00238	神足太田	…… G09 ,G10
00002-00219	神足大張	…… D24 ,D25
00002-00221	神足落述	…… E03
00002-00265	神足乙御前	…… D24
00002-00212	神足垣外ケ内	…… D19 ,D24
00002-00201	神足掛越	…… D19
00002-00203	神足上八ノ坪	…… D20 ,E02
00002-00239	神足川原	…… D24 ,G03 ,G04 ,G09
00002-00202	神足神田	…… D20
00002-00211	神足北川原	…… D18 ,D19
00002-00230	神足木寺町	…… G04 ,G09 ,G10
00002-00216	神足雲宮	…… D25
00002-00262	神足蔵垣外	…… D23
00002-00231	神足暮角	…… G05 ,G10
00002-00234	神足桑ケ本	…… G10 ,H02
00002-00233	神足五反田	…… H01 ,H02
00002-00206	神足四反田	…… D20 ,E02
00002-00226	神足七反田	…… H01
00002-00225	神足七ノ坪	…… D25 ,E03 ,G05 ,H01
00002-00207	神足四ノ坪	…… D20
00002-00218	神足芝本	…… D24
00002-00227	神足下八ノ坪	…… G05 ,H01
00002-00220	神足拾弐	…… D25 ,E03
00002-00264	神足尻江	…… G03
00002-00205	神足棚次	…… E02
00002-00232	神足塚田	…… G05 ,G10 ,H01 ,H02
00002-00215	神足寺田	…… D25 ,E03
00002-00214	神足典薬	…… D20 ,D25 ,E02 ,E03
00002-00209	神足堂ケ内	…… D19 ,D20
00002-00222	神足堂ケ園	…… D24 ,G04
00002-00235	神足十ケ坪	…… G10 ,H02
00002-00204	神足橋本	…… E02

コード	町名	図面番号
00002-00208	神足ミドロ	…… D19
00002-00237	神足南薄井	…… G10
00002-00213	神足麦生	…… D20 ,D25
00002-00217	神足森本	…… D24
00002-00228	神足焼町	…… G04
00002-00210	神足屋敷	…… D19 ,D24
00002-00224	神足柳田	…… D24 ,D25 ,G04 ,G05
00030-00000	光風台	…… C07 ,C08
00033-00000	こがねが丘	…… F01
	<b>【シ】</b>	
00025-00000	柴の里	…… B08 ,B10
00007-00914	下海印寺伊賀寺	…… F04 ,F05 ,F09 ,F10 ,F15
00007-00905	下海印寺尾流	…… F03 ,F08
00007-00903	下海印寺方丸	…… F03
00007-00907	下海印寺上内田	…… F08 ,F09
00007-00915	下海印寺川向井	…… F09 ,F14 ,F15
00007-00909	下海印寺岸ノ下	…… F09 ,F14 ,F15
00007-00904	下海印寺北条	…… F03 ,F04
00007-00918	下海印寺西明寺	…… F08 ,F12 ,F13 ,F14 ,F18 ,F19
00007-00908	下海印寺下内田	…… F09 ,F10 ,F15
00007-00910	下海印寺樽井	…… F15
00007-00906	下海印寺西条	…… F03 ,F04 ,F08 ,F09
00007-00902	下海印寺西山田	…… F08
00007-00913	下海印寺東条	…… F04 ,F09
00007-00911	下海印寺東山	…… C24 ,F04
00007-00901	下海印寺菩提寺	…… F02 ,F03 ,F07 ,F08
00007-00916	下海印寺南谷	…… F14
00007-00912	下海印寺横山	…… F04 ,F05 ,F09
00009-01218	浄土谷芦倉	…… K14 ,K15 ,K17
00009-01203	浄土谷荒堀	…… K16
00009-01202	浄土谷安養	…… K16
00009-01214	浄土谷午が瀬	…… F21 ,K16 ,K19 ,K20
00009-01225	浄土谷北谷	…… K11 ,K12
00009-01225	浄土谷北谷	…… K14 ,K15
00009-01221	浄土谷北山	…… K12 ,K15
00009-01211	浄土谷下水呑	…… K15
00009-01224	浄土谷大門	…… K12 ,K15
00009-01210	浄土谷堂ノ谷	…… K14 ,K15
00009-01223	浄土谷堂ノ前	…… K15
00009-01213	浄土谷ト子原	…… K16 ,K19
00009-01206	浄土谷仲谷	…… K16 ,K19
00009-01220	浄土谷西山	…… K11 ,K12 ,K14 ,K15
00009-01201	浄土谷箱谷	…… K16
00009-01215	浄土谷八町	…… K19
00009-01216	浄土谷船ケ谷	…… K18 ,K19 ,K20
00009-01222	浄土谷南山	…… K15
00009-01207	浄土谷宮ノ谷	…… K15 ,K16 ,K18 ,K19
00009-01204	浄土谷三山口	…… K20
00009-01212	浄土谷ミロク谷	…… K16
00009-01208	浄土谷向坂	…… K18 ,K19
00009-01217	浄土谷ヤケ山	…… K15 ,K18 ,K19
00009-01209	浄土谷柳谷	…… K14 ,K15 ,K18
00009-01205	浄土谷四方町	…… K16 ,K19
00009-01219	浄土谷若山	…… K15 ,K16 ,K18
00119-00000	勝竜寺 1～100	…… G08
00119-00000	勝竜寺 101～200	…… G02 ,G07 ,G08
00119-00000	勝竜寺 201～300	…… G08 ,G13
00119-00000	勝竜寺 301～400	…… G03 ,G07 ,G08



## 町名索引

コード	町名	図面番号
	<b>【シ】</b>	
00119-00000	勝竜寺 401～500	..... G08
00119-00000	勝竜寺 501～600	..... G02 ,G03 ,G07 ,G08
00119-00000	勝竜寺 601～700	..... G03 ,G08
00119-00000	勝竜寺 701～800	..... G08 ,G13
00119-00000	勝竜寺 801～900	..... G07 ,G12 ,G13
00119-00000	勝竜寺 901～1000	..... G07 ,G12 ,G13
00119-00000	勝竜寺 1001～1100	..... G12 ,G13
00119-00000	勝竜寺 1101～1200	..... G13
00119-00000	勝竜寺 1201～1300	..... G12
00119-00000	勝竜寺 1301～1400	..... G07 ,G12
00119-00000	勝竜寺 1401～	..... G08 ,G12
00003-00354	勝竜寺一栗	..... G14
00003-00340	勝竜寺一ノ坪	..... G08 ,G13
00003-00329	勝竜寺一町田	..... G19 ,G24
00003-00345	勝竜寺大上	..... G10 ,G15
00003-00347	勝竜寺長黒	..... G15
00003-00314	勝竜寺落合	..... G08 ,G13
00003-00330	勝竜寺蔵道	..... G19
00003-00342	勝竜寺蔵本	..... G09 ,G10
00003-00339	勝竜寺三枚田	..... G13 ,G14
00003-00351	勝竜寺下長黒	..... G19 ,G20 ,G24
00003-00341	勝竜寺尺ケ内	..... G08
00003-00338	勝竜寺尻細	..... G14
00003-00335	勝竜寺近竹	..... G14 ,G18 ,G19
00003-00327	勝竜寺町一	..... G23 ,G24
00003-00343	勝竜寺塔ノ森	..... G09 ,G10 ,G14 ,G15
00003-00344	勝竜寺飛尾	..... G10 ,G15
00003-00349	勝竜寺西落辺	..... G14
00003-00337	勝竜寺西川原田	..... G14
00003-00326	勝竜寺西町一	..... G18 ,G23
00003-00332	勝竜寺二ノ坪	..... G18 ,G23
00003-00325	勝竜寺長谷川原	..... G18 ,G23
00003-00350	勝竜寺八反田	..... G19 ,G20
00003-00334	勝竜寺八ノ坪	..... G13 ,G14 ,G18
00003-00348	勝竜寺東落辺	..... G15
00003-00328	勝竜寺樋ノ口	..... G24
00003-00331	勝竜寺店ノ前	..... G18 ,G19
00003-00336	勝竜寺南川原田	..... G14 ,G19
00003-00352	勝竜寺宮田	..... G15 ,G20
00003-00333	勝竜寺巡り原	..... G13 ,G18
00003-00353	勝竜寺山崎作	..... G20 ,G25
00003-00346	勝竜寺六ノ坪	..... G15
00023-00000	城の里	..... G08 ,G09 ,G13 ,G14
	<b>【タ】</b>	
00034-00000	高台1丁目	..... C22 ,F01 ,F02
00035-00000	高台2丁目	..... F02 ,F07 ,F08
00036-00000	高台3丁目	..... F07 ,F08 ,F12 ,F13
00037-00000	高台4丁目	..... F12
00038-00000	高台西	..... F06 ,F07 ,F11
00130-00000	滝ノ町1丁目 1～100	..... B06
00130-00000	滝ノ町1丁目 101～200	..... B05 ,B06
00130-00000	滝ノ町1丁目 201～300	..... B06
00130-00000	滝ノ町1丁目 301～	..... B05 ,B06
00131-00000	滝ノ町2丁目 1～100	..... B03 ,B04 ,B05 ,B06
00131-00000	滝ノ町2丁目 101～200	..... B01 ,B02 ,B03 ,B04
00131-00000	滝ノ町2丁目 201～300	..... B01 ,B03 ,B05
00131-00000	滝ノ町2丁目 301～	..... B06
00024-00000	竹の台	..... D21 ,G01

コード	町名	図面番号
	<b>【チ】</b>	
00123-00000	調子1丁目 1～100	..... F20 ,G11 ,G12 ,G16 ,G17
00123-00000	調子1丁目 101～300	..... G16
00123-00000	調子1丁目 301～400	..... G12
00123-00000	調子1丁目 401～500	..... G16
00123-00000	調子1丁目 501～600	..... G11 ,G12 ,G16 ,G17
00123-00000	調子1丁目 601～	..... F20 ,G16
00124-00000	調子2丁目 1～100	..... F20 ,F25 ,G16 ,G21
00124-00000	調子2丁目 101～200	..... F20 ,F25 ,G21
00124-00000	調子2丁目 201～300	..... G16 ,G21
00124-00000	調子2丁目 301～400	..... F20 ,G16
00124-00000	調子2丁目 401～500	..... G16
00124-00000	調子2丁目 501～	..... F20
00125-00000	調子3丁目 1～100	..... G16 ,G21 ,I01
00125-00000	調子3丁目 101～200	..... G16
00125-00000	調子3丁目 201～	..... G17
00011-01423	長法寺大谷原	..... C06 ,C11 ,K07
00011-01426	長法寺奥山	..... K05
00011-01412	長法寺川原谷	..... C09 ,C14
00011-01407	長法寺北篠谷	..... C03 ,C04
00011-01403	長法寺北新面	..... A24 ,C04
00011-01401	長法寺北畠	..... A23 ,A24
00011-01405	長法寺北溝口	..... C03 ,C04
00011-01418	長法寺祭ノ神	..... C02 ,C03
00011-01411	長法寺芝端	..... C09
00011-01409	長法寺清水ヶ瀬	..... C03 ,C04 ,C08 ,C09
00011-01402	長法寺谷	..... A23 ,A24 ,C03 ,C04
00011-01420	長法寺谷田	..... A22 ,C02
00011-01416	長法寺谷山	..... C02 ,C03 ,C07 ,C08
00011-01413	長法寺力池	..... C08 ,C09 ,C13
00011-01421	長法寺堂ノ上	..... A22 ,C01 ,C02 ,C06 ,C07
00011-01404	長法寺中畠	..... C03 ,C04
00011-01415	長法寺濁り池谷	..... C07 ,C08 ,C12
00011-01425	長法寺人參原	..... K03 ,K04 ,K07
00011-01414	長法寺平尾	..... C08
00011-01424	長法寺水呑	..... C01 ,C06 ,K04 ,K07
00011-01408	長法寺南篠谷	..... C03 ,C08
00011-01417	長法寺南谷	..... C03 ,C08
00011-01410	長法寺南野	..... C08 ,C09
00011-01422	長法寺南原	..... C02 ,C06 ,C07
00011-01406	長法寺南溝口	..... C03
00011-01419	長法寺山ノ下	..... A22 ,A23 ,C02 ,C03
	<b>【テ】</b>	
00109-00000	天神1丁目 1～100	..... C20 ,D16
00109-00000	天神1丁目 101～200	..... C25 ,D21 ,F05 ,G01
00109-00000	天神1丁目 201～300	..... C20 ,C25 ,D16 ,D21
00109-00000	天神1丁目 301～500	..... D16
00109-00000	天神1丁目 501～600	..... D16 ,D21
00109-00000	天神1丁目 601～700	..... C20 ,C25
00109-00000	天神1丁目 701～	..... C20 ,C25 ,D16
00110-00000	天神2丁目 1～100	..... C19 ,C20 ,C25
00110-00000	天神2丁目 101～200	..... C18 ,C19 ,C23 ,C24 ,C25 ,F04 ,F05
00110-00000	天神2丁目 201～	..... C18 ,C19
00111-00000	天神3丁目 1～200	..... C18 ,C19
00111-00000	天神3丁目 201～	..... C13 ,C14 ,C18 ,C19
00112-00000	天神4丁目 1～100	..... C09 ,C10 ,C14 ,C15 ,C20
00112-00000	天神4丁目 101～200	..... C14 ,C15 ,C20
00112-00000	天神4丁目 201～300	..... C15 ,C20
00112-00000	天神4丁目 301～400	..... C09 ,C14

## 町名索引

コード	町名	図面番号
<b>【テ】</b>		
00112-00000	天神4丁目 401～500	…… C15 ,C20
00112-00000	天神4丁目 501～	…… C15
00113-00000	天神5丁目 1～100	…… C10 ,C15
00113-00000	天神5丁目 101～200	…… C09 ,C10 ,C15
00113-00000	天神5丁目 201～400	…… C10
00113-00000	天神5丁目 401～	…… C09 ,C10
<b>【ト】</b>		
00022-00000	東和苑	…… D19 ,D20 ,D24 ,D25
00126-00000	友岡1丁目 1～200	…… F10 ,G06
00126-00000	友岡1丁目 201～300	…… F05 ,F10
00126-00000	友岡1丁目 301～400	…… G06
00126-00000	友岡1丁目 401～500	…… F10
00126-00000	友岡1丁目 501～600	…… G06
00126-00000	友岡1丁目 601～700	…… G01 ,G06
00126-00000	友岡1丁目 701～800	…… F10 ,G01 ,G06
00126-00000	友岡1丁目 801～1100	…… G01
00126-00000	友岡1丁目 1101～	…… F10 ,G01
00127-00000	友岡2丁目 1～100	…… G06 ,G11
00127-00000	友岡2丁目 101～200	…… G06
00127-00000	友岡2丁目 201～300	…… G06 ,G07
00127-00000	友岡2丁目 301～400	…… G06
00127-00000	友岡2丁目 401～	…… G02 ,G06 ,G07
00128-00000	友岡3丁目 1～100	…… G06 ,G11
00128-00000	友岡3丁目 101～200	…… F15 ,F20 ,G11
00128-00000	友岡3丁目 201～	…… G11
00129-00000	友岡4丁目 1～100	…… F10 ,F15
00129-00000	友岡4丁目 101～200	…… F15 ,F20 ,G11
00129-00000	友岡4丁目 201～300	…… F10 ,F15 ,G06 ,G11
00129-00000	友岡4丁目 301～400	…… G06
00129-00000	友岡4丁目 401～500	…… F15
00129-00000	友岡4丁目 501～600	…… G06 ,G11
00129-00000	友岡4丁目 601～700	…… F15 ,F20
00129-00000	友岡4丁目 701～	…… F15
00004-00504	友岡川原	…… F15 ,F20
00004-00503	友岡川向イ	…… F14 ,F15 ,F20
00004-00507	友岡北ノ口	…… F05 ,F10
00004-00502	友岡山王	…… F10 ,F15
00004-00518	友岡鉄砲場	…… F05 ,G01
00004-00501	友岡西畑	…… F10 ,F15
00004-00519	友岡西山	…… F05 ,F10
<b>【ナ】</b>		
00114-00000	長岡1丁目 1～100	…… D01 ,D02 ,D06 ,D07
00114-00000	長岡1丁目 101～200	…… D11
00114-00000	長岡1丁目 201～300	…… D06 ,D07
00114-00000	長岡1丁目 301～400	…… D06 ,D11
00114-00000	長岡1丁目 401～500	…… D11 ,D16
00114-00000	長岡1丁目 501～600	…… D06 ,D07 ,D11
00114-00000	長岡1丁目 601～700	…… D06 ,D11
00114-00000	長岡1丁目 701～	…… D01 ,D02 ,D11
00115-00000	長岡2丁目 1～100	…… D06 ,D11
00115-00000	長岡2丁目 101～200	…… C15 ,C20 ,D06 ,D11 ,D16
00115-00000	長岡2丁目 201～300	…… C10 ,C15 ,D06 ,D11
00115-00000	長岡2丁目 301～400	…… C15 ,C20
00115-00000	長岡2丁目 401～	…… D11 ,D16
00116-00000	長岡3丁目 1～100	…… D01 ,D06
00116-00000	長岡3丁目 101～200	…… C05 ,C10 ,D01 ,D06
00116-00000	長岡3丁目 201～300	…… C05 ,C10
00116-00000	長岡3丁目 301～400	…… C05 ,C10 ,D01 ,D06

コード	町名	図面番号
00116-00000	長岡3丁目 401～500	…… D01
00116-00000	長岡3丁目 501～600	…… C10
00116-00000	長岡3丁目 601～	…… D01
<b>【ニ】</b>		
00027-00000	西の京	…… B01 ,B03 ,B05
<b>【ノ】</b>		
00133-00000	野添1丁目 1～100	…… B10 ,D02
00133-00000	野添1丁目 101～200	…… D02
00133-00000	野添1丁目 201～300	…… B10 ,D02
00133-00000	野添1丁目 301～	…… B10 ,D02 ,D07
00134-00000	野添2丁目 1～100	…… B10 ,D02
00134-00000	野添2丁目 101～	…… B09 ,B10 ,D01 ,D02
<b>【ハ】</b>		
00020-00000	八条が丘1丁目	…… C10 ,C15
00021-00000	八条が丘2丁目	…… C10
00014-00000	花山1丁目	…… C25 ,F05
00015-00000	花山2丁目	…… F05
00016-00000	花山3丁目	…… F05 ,F10
00100-00000	馬場1丁目 1～100	…… D12 ,D13 ,D17 ,D18
00100-00000	馬場1丁目 101～200	…… D12 ,D13
00100-00000	馬場1丁目 201～	…… D13 ,D17 ,D18
00101-00000	馬場2丁目 1～100	…… D08 ,D13
00101-00000	馬場2丁目 101～	…… D07 ,D08 ,D13
00001-00109	馬場井料田	…… D13 ,D14
00001-00103	馬場川原	…… D13 ,D14 ,D18 ,D19
00001-00110	馬場北石ケ町	…… D14 ,D15
00001-00108	馬場図所	…… D14 ,D15
00001-00104	馬場人塚	…… D13 ,D14 ,M01
00001-00105	馬場見場走り	…… D14 ,D15 ,D19 ,D20
00001-00101	馬場民家浦	…… D13 ,D18
00001-00107	馬場餅田	…… D15 ,E01
00001-00106	馬場六ノ坪	…… D15 ,D20 ,E01 ,E02
<b>【ヒ】</b>		
00117-00000	東神足1丁目 1～100	…… D18
00117-00000	東神足1丁目 101～	…… D18 ,D23 ,D24
00118-00000	東神足2丁目 1～100	…… G03
00118-00000	東神足2丁目 101～200	…… G03 ,G08
00118-00000	東神足2丁目 201～400	…… G02 ,G03
00118-00000	東神足2丁目 401～500	…… D23
00118-00000	東神足2丁目 501～	…… D23 ,G03
<b>【ミ】</b>		
00132-00000	緑が丘 1～100	…… G06 ,G07 ,G11 ,G12
00132-00000	緑が丘 101～200	…… G07 ,G12
00132-00000	緑が丘 201～400	…… G07
00132-00000	緑が丘 401～600	…… G02 ,G07
00132-00000	緑が丘 601～	…… G07 ,G11 ,G12

# 地番参考図

	A02	
A06	A07	A08



凡例	
	市町村界
	大字・丁目界
	小字界
	筆界
	道路内筆界線
412-3	地番

京都市西京区

井ノ内鏡山 今里向イ芝


朝日航洋株式会社 調製

長岡京市 市民協働部 税務課





# 地番参考図



	A05	B01
A09	A10	B03



凡例	
	市町村界
	大字・丁目界
	小字界
	筆界
	道路内筆界線
412-3	地番



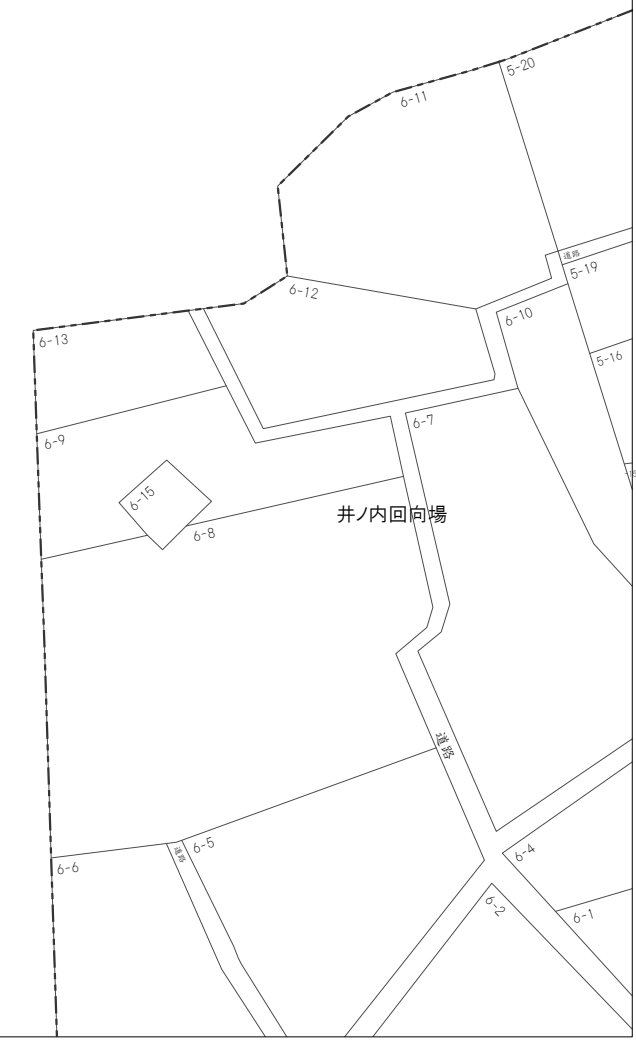
# 地番参考図

		A02
	A06	A07
	A11	A12



凡例	
	市町村界
	大字・丁目界
	小字界
	筆界
	道路内筆界線
412-3	地番

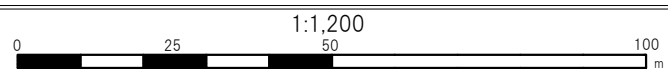
京都市西京区



長岡京市 市民協働部 税務課

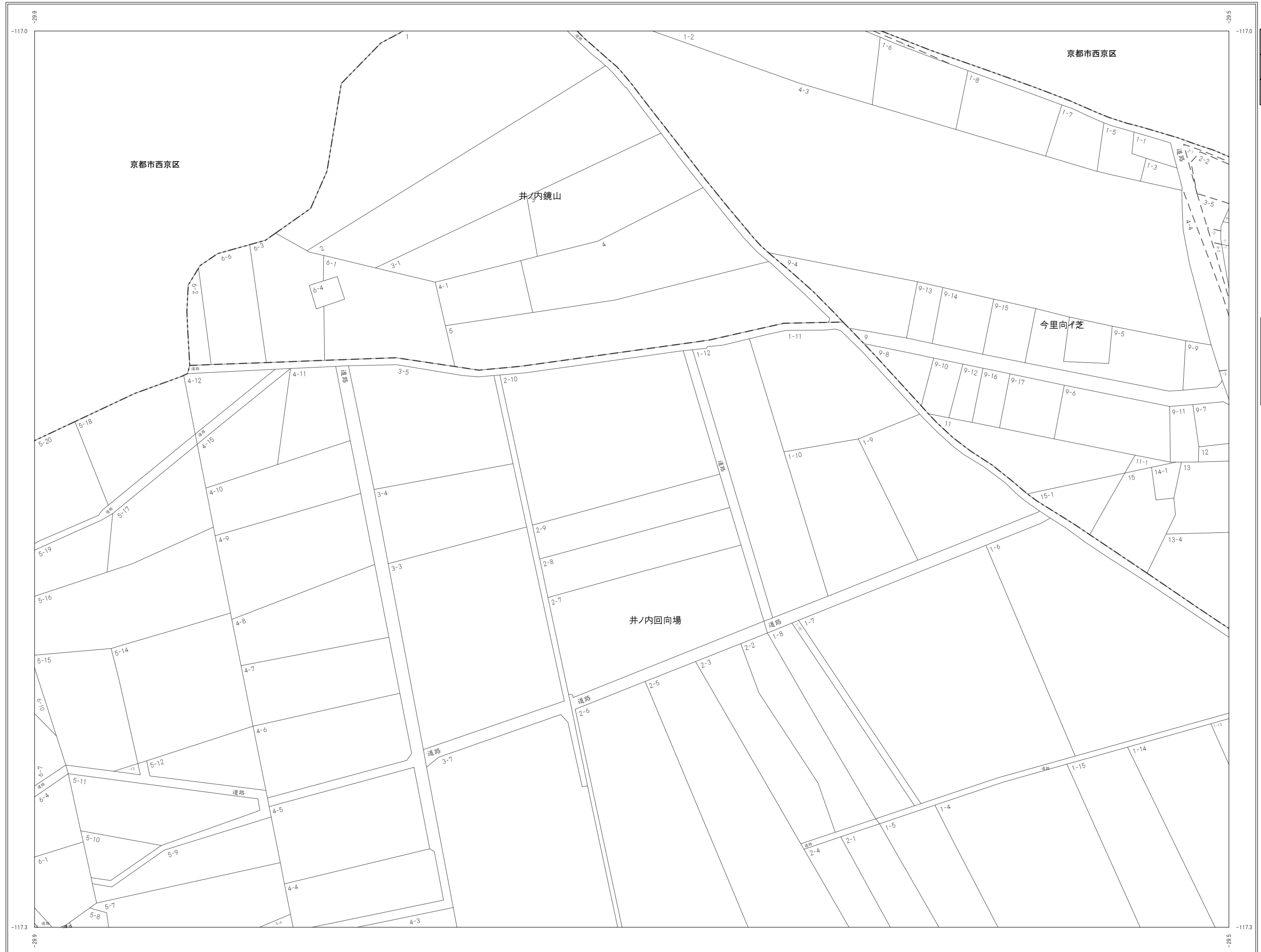
朝日航洋株式会社 調製

この図面は地番参考図であり、権利関係の確認には使用できません。



窓口用

# 地番参考図



	A02	
A06	A07	A08
A11	A12	A13



凡例

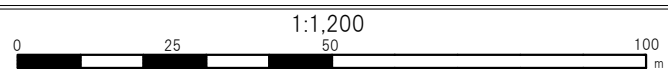
	市町村界
	大字・丁目界
	小字界
	筆界
	道路内筆界線
412-3	地番

朝日航洋株式会社 調製

長岡京市 市民協働部 税務課

令和5年1月1日現在

この図面は地番参考図であり、権利関係の確認には使用できません。



1:1,200



# 地番参考図



A02		
A07	A08	A09
A12	A13	A14



凡例

	市町村界
	大字・丁目界
	小字界
	筆界
	道路内筆界線
412-3	地番

朝日航洋株式会社 調製

長岡京市 市民協働部 税務課

この図面は地番参考図であり、権利関係の確認には使用できません。



窓口用

# 地番参考図



		A05
A08	A09	A10
A13	A14	A15



凡例

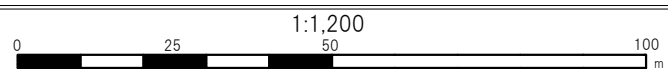
	市町村界
	大字・丁目界
	小字界
	筆界
	道路内筆界線
412-3	地番

朝日航洋株式会社 調製

長岡京市 市民協働部 税務課

令和5年1月1日現在

この図面は地番参考図であり、権利関係の確認には使用できません。



No. A09

窓口用

# 地番参考図



	A05	B01
A09	A10	B03
A14	A15	B05



凡例

- 市町村界
- 大字・丁目界
- 小字界
- 筆界
- 道路内筆界線
- 412-3 地番

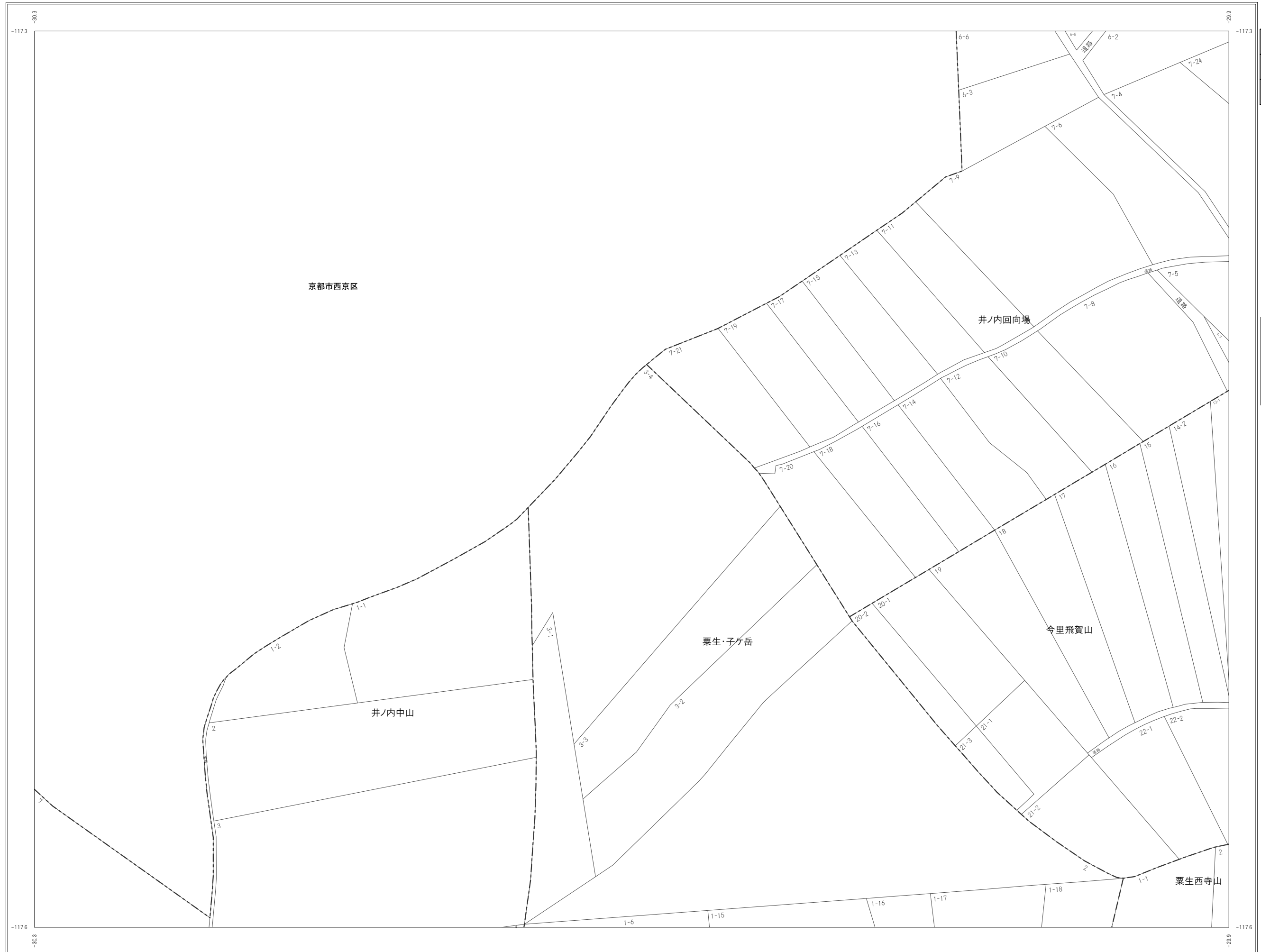
朝日航洋株式会社 調製

長岡京市 市協働部 税務課





# 地番参考図



	A06	A07
	A11	A12
	A16	A17

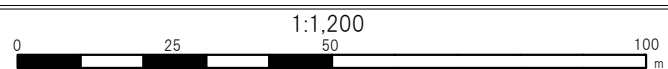


凡例	
	市町村界
	大字・丁目界
	小字界
	筆界
	道路内筆界線
	412-3 地番

朝日航洋株式会社 調製

長岡京市 市民協働部 税務課

この図面は地番参考図であり、権利関係の確認には使用できません。



窓口用

# 地番参考図



A06	A07	A08
A11	A12	A13
A16	A17	A18



凡例

	市町村界
	大字・丁目界
	小字界
	筆界
	道路内筆界線
412-3	地番

朝日航洋株式会社 調製

長岡京市 市民協働部 税務課

この図面は地番参考図であり、権利関係の確認には使用できません。



窓口用

# 地番参考図



A07	A08	A09
A12	A13	A14
A17	A18	A19



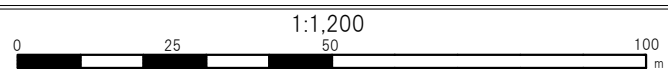
凡例

	市町村界
	大字・丁目界
	小字界
	筆界
	道路内筆界線
412-3	地番

朝日航洋株式会社 調製

長岡京市 市民協働部 税務課

令和5年1月1日現在  
 この図面は地番参考図であり、権利関係の確認には使用できません。



1:1,200

窓口用



# 地番参考図



A08	A09	A10
A13	A14	A15
A18	A19	A20

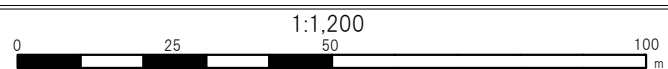


凡例

	市町村界
	大字・丁目界
	小字界
	道路内界線
412-3	地番

朝日航洋株式会社 調製

長岡京市 市民協働部 税務課



# 地番参考図



A09	A10	B03
A14	A15	B05
A19	A20	B07



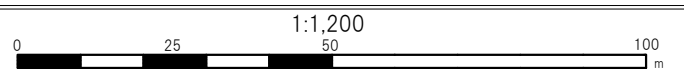
凡例

	市町村界
	大字・丁目界
	小字界
	筆界
	道路内筆界線
	地番

朝日航洋株式会社 調製

長岡京市 市民協働部 税務課

令和5年1月1日現在  
 この図面は地番参考図であり、権利関係の確認には使用できません。



# 地番参考図



	A11	A12
	A16	A17
	A21	A22



凡例

	市町村界
	大字・丁目界
	小字界
	筆界
	道路内筆界線
	412-3 地番

朝日航洋株式会社 調製

長岡京市 市民協働部 税務課

この図面は地番参考図であり、権利関係の確認には使用できません。



窓口用





# 地番参考図



A12	A13	A14
A17	A18	A19
A22	A23	A24

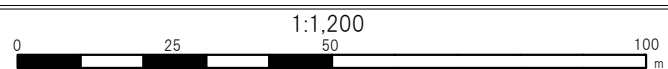


凡例

	市町村界
	大字・丁目界
	小字界
	筆界
	道路内筆界線
	412-3 地番

朝日航洋株式会社 調製

長岡京市 市民協働部 税務課





# 地番参考図



A13	A14	A15
A18	A19	A20
A23	A24	A25



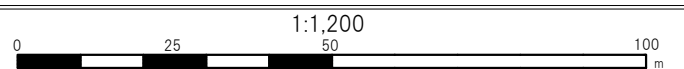
凡例

	市町村界
	大字・丁目界
	小字界
	筆界
	道路内筆界線
	地番

朝日航洋株式会社 調製

長岡京市 市民協働部 税務課

令和5年1月1日現在  
この図面は地番参考図であり、権利関係の確認には使用できません。



# 地番参考図



A14	A15	B05
A19	A20	B07
A24	A25	B09



凡例

- 市町村界
- 大字・丁目界
- 小字界
- 筆界
- 道路内筆界線
- 412-3 地番

朝日航洋株式会社 調製

長岡京市 市民協働部 税務課

# 地番参考図



	A16	A17
	A21	A22
	C01	C02

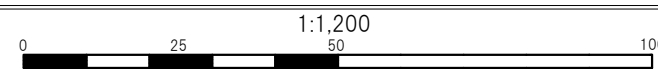


凡例	
	市町村界
	大字・丁目界
	小字界
	筆界
	道路内筆界線
	412-3 地番

朝日航洋株式会社 調製

長岡京市 市民協働部 税務課

この図面は地番参考図であり、権利関係の確認には使用できません。



1:1,200

窓口用

# 地番参考図



A16	A17	A18
A21	A22	A23
C01	C02	C03



凡例

	市町村界
	大字・丁目界
	小字界
	筆界
	道路内筆界線
	地番

朝日航洋株式会社 調製

長岡京市 市民協働部 税務課



# 地番参考図



A17	A18	A19
A22	A23	A24
C02	C03	C04



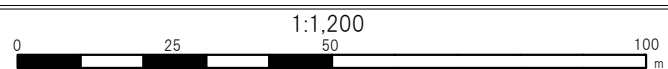
凡例

	市町村界
	大字・丁目界
	小字界
	筆界
	道路内筆界線
412-3	地番

朝日航洋株式会社 調製

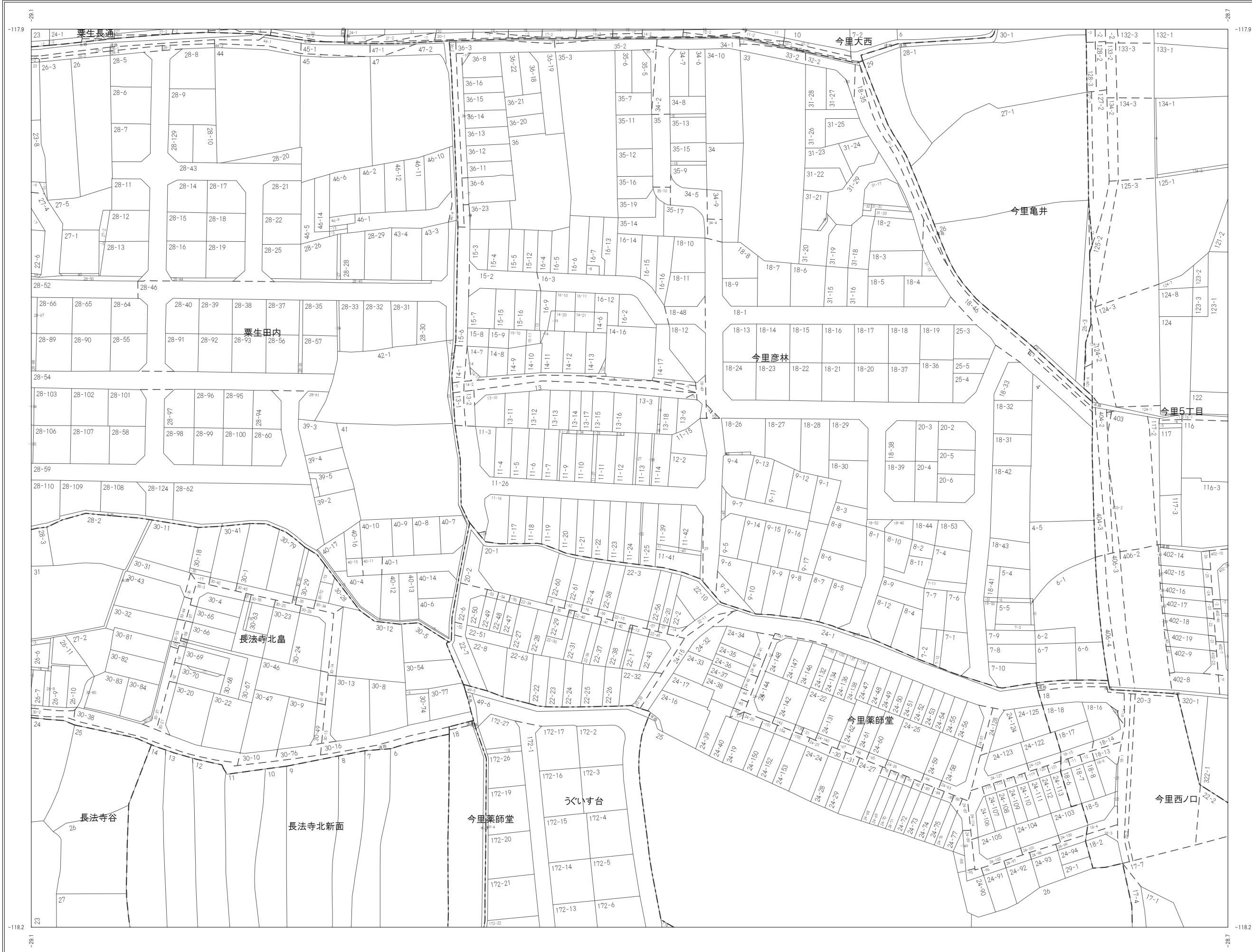
長岡京市 市民協働部 税務課

この図面は地番参考図であり、権利関係の確認には使用できません。



窓口用

# 地番参考図



A18	A19	A20
A23	A24	A25
C03	C04	C05



凡例

	市町村界
	大字・丁目界
	小字界
	筆界
	道路内筆界線
	地番

朝日航洋株式会社 調製

長岡京市 市民協働部 税務課

令和5年1月1日現在

この図面は地番参考図であり、権利関係の確認には使用できません。

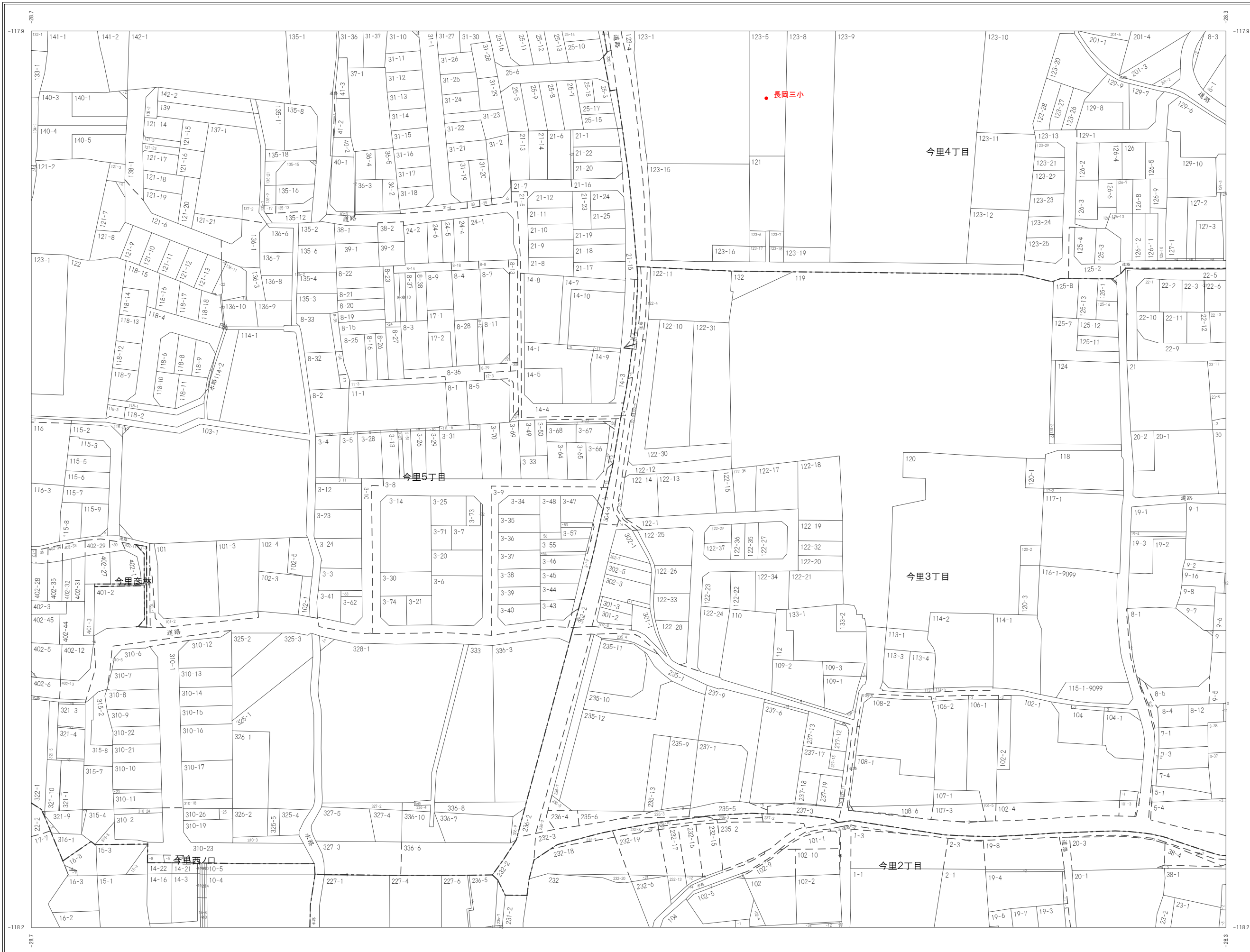


No. A24

窓口用



# 地番参考図



A19	A20	B07
A24	A25	B09
C04	C05	D01



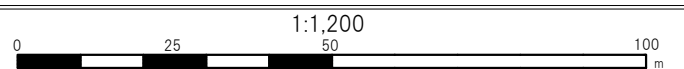
凡例

	市町村界
	大字・丁目界
	小字界
	筆界
	道路内筆界線
	地番

朝日航洋株式会社 調製

長岡京市 市民協働部 税務課

令和5年1月1日現在  
 この図面は地番参考図であり、権利関係の確認には使用できません。





# 地番参考図



B01	B02	
B03	B04	



凡例	
	市町村界
	大字・丁目界
	小字界
	筆界
	道路内筆界線
	412-3 地番

朝日航洋株式会社 調製

長岡京市 市民協働部 税務課







# 地番参考図



B01	B02
B03	B04
B05	B06



凡例

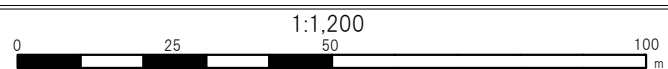
	市町村界
	大字・丁目界
	小字界
	筆界
	道路内筆界線
	412-3 地番

朝日航洋株式会社 調製

長岡京市 市民協働部 税務課

令和5年1月1日現在

この図面は地番参考図であり、権利関係の確認には使用できません。



No. B04

窓口用

# 地番参考図



A10	B03	B04
A15	B05	B06
A20	B07	B08



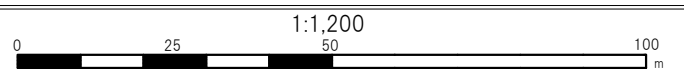
凡例

	市町村界
	大字・丁目界
	小字界
	筆界
	道路内筆界線
	地番

朝日航洋株式会社 調製

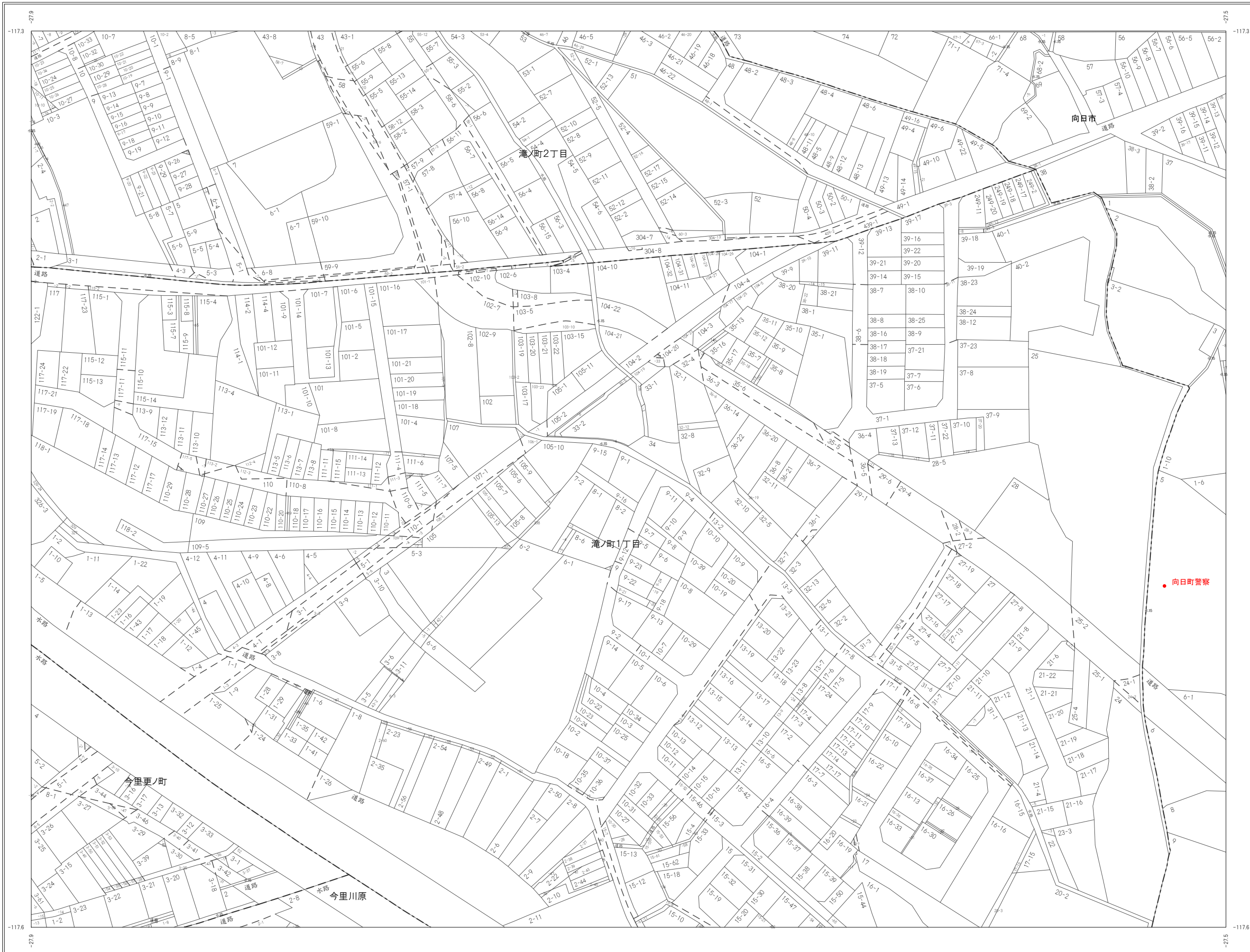
長岡京市 市民協働部 税務課

令和5年1月1日現在 この図面は地番参考図であり、権利関係の確認には使用できません。





# 地番参考図



B03	B04
B05	B06
B07	B08



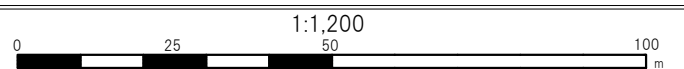
凡例

- 市町村界 (Municipality Boundary)
- 大字・丁目界 (Town/Village Boundary)
- 小字界 (Sub-town/Village Boundary)
- 筆界 (Parcel Boundary)
- 道路内筆界線 (Road Parcel Boundary Line)
- 412-3 地番 (Parcel Number)

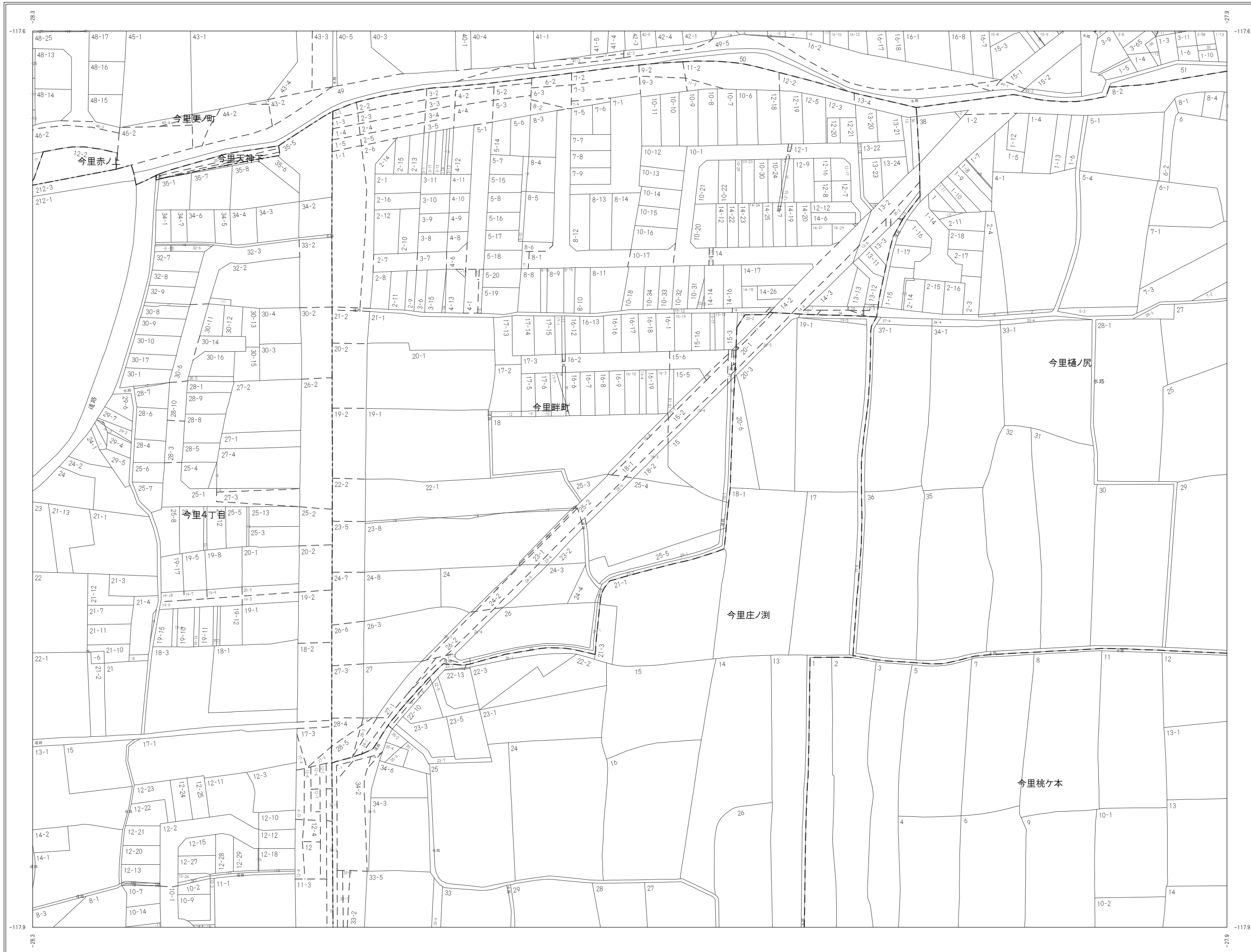
朝日航洋株式会社 調製

長岡京市 市民協働部 税務課

令和5年1月1日現在  
 この図面は地番参考図であり、権利関係の確認には使用できません。



# 地番参考図



A15	B05	B06
A20	B07	B08
A25	B09	B10



凡例

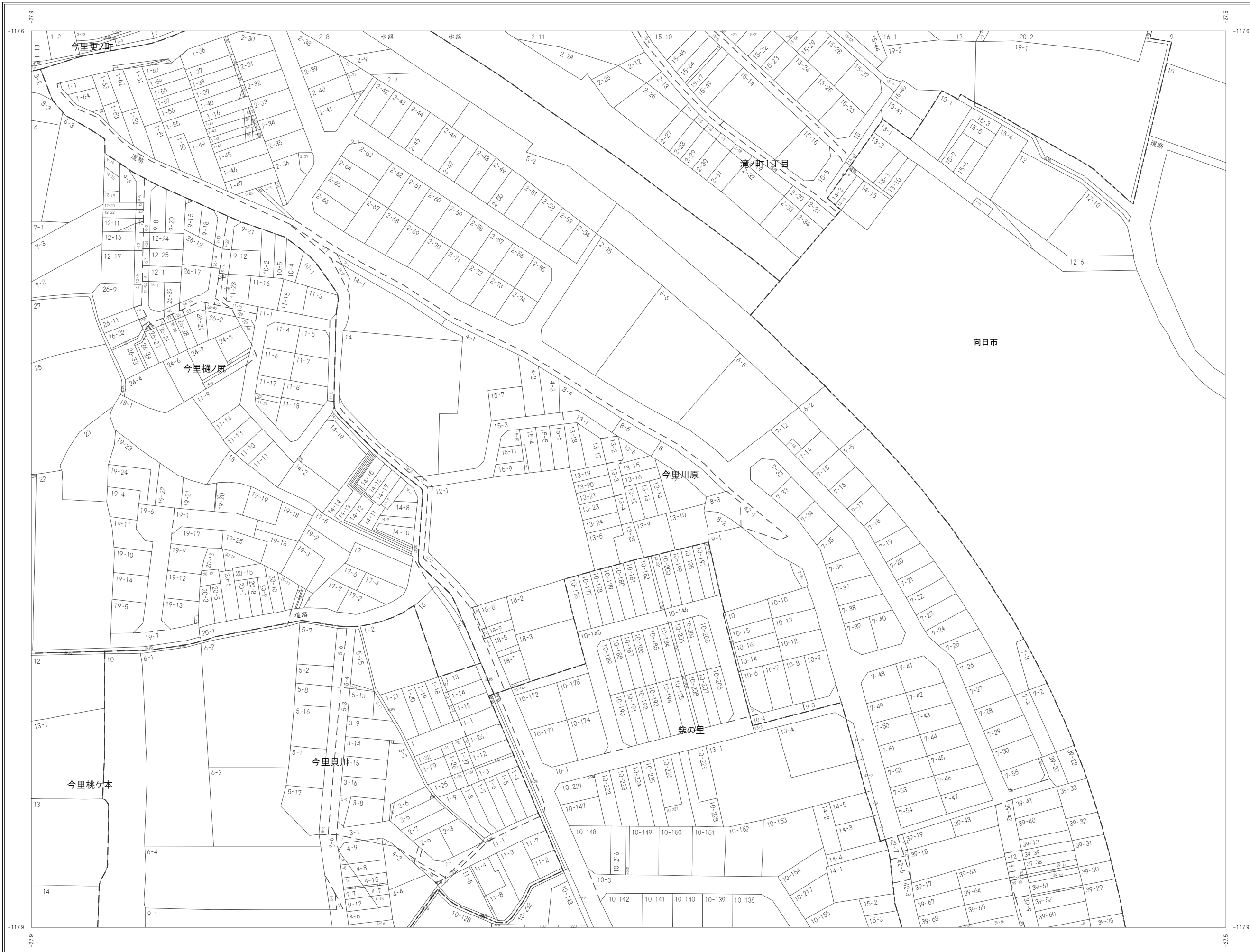
	市町村界
	大字・丁目界
	小字界
	筆界
	道路内筆界線
	412-3 地番

朝日航洋株式会社 調製

長岡京市 市民協働部 税務課



# 地番参考図



B05	B06	
B07	B08	
B09	B10	B11



凡例

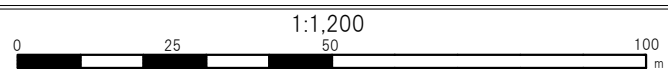
	市町村界
	大字・丁目界
	小字界
	筆界
	道路内筆界線
	地番

412-3

長岡京市 市民協働部 税務課

朝日航洋株式会社 調製

令和5年1月1日現在  
この図面は地番参考図であり、権利関係の確認には使用できません。



# 地番参考図



A20	B07	B08
A25	B09	B10
C05	D01	D02



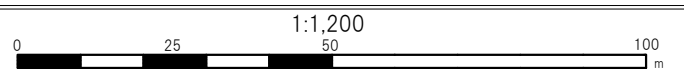
凡例

	市町村界
	大字・丁目界
	小字界
	筆界
	道路内筆界線
412-3	地番

朝日航洋株式会社 調製

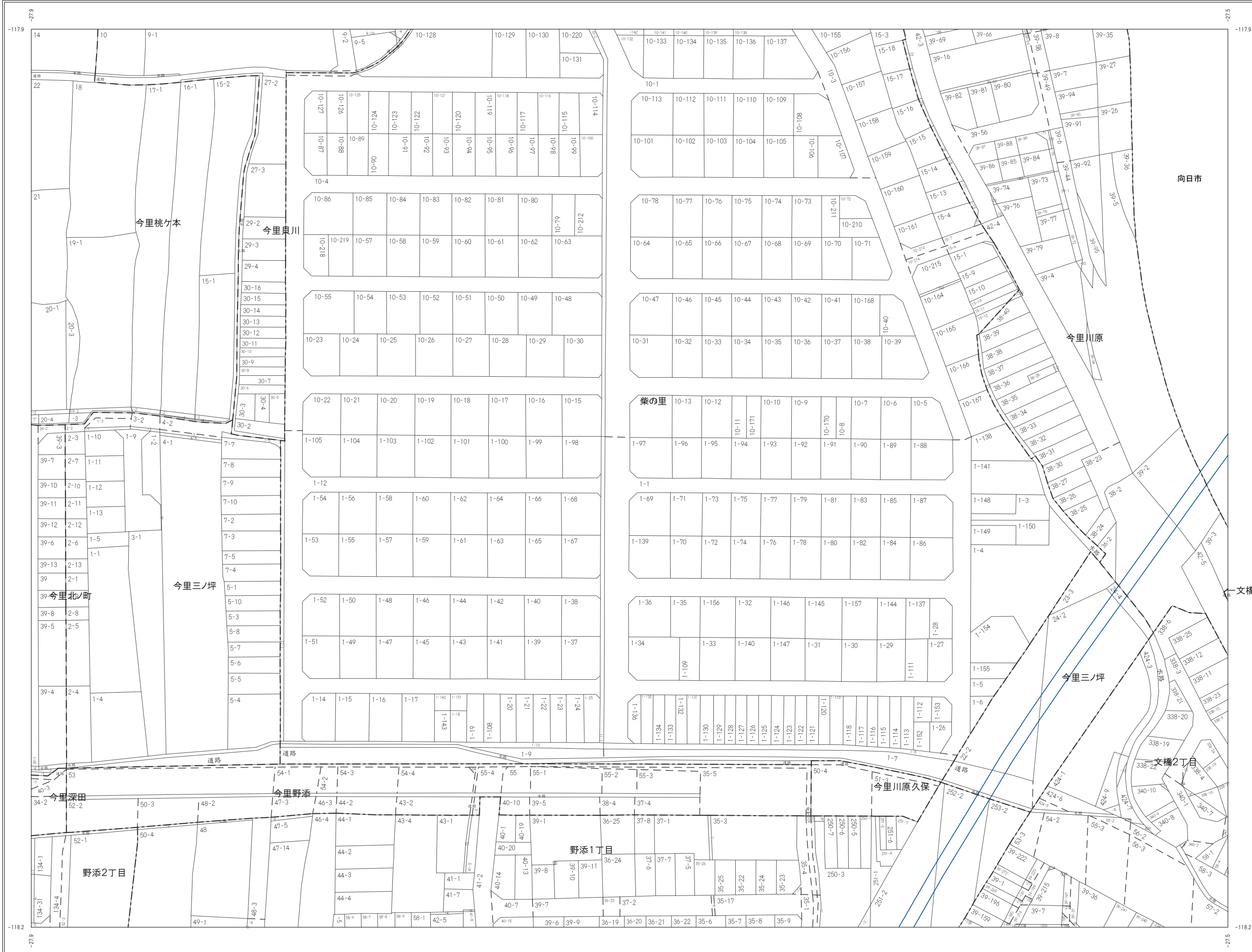
長岡京市 市民協働部 税務課

令和5年1月1日現在  
 この図面は地番参考図であり、権利関係の確認には使用できません。



1:1,200

# 地番参考図



B07	B08	
B09	B10	B11
D01	D02	D03



凡例

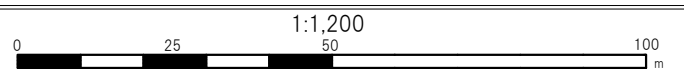
- 市町村界 (Municipality Boundary)
- 大字・丁目界 (Town/Village Boundary)
- 小字界 (Sub-town/Village Boundary)
- 筆界 (Plot Boundary)
- 道路内筆界線 (Road Plot Boundary Line)
- 412-3 地番 (Plot Number)

朝日航洋株式会社 調製

長岡京市 市民協働部 税務課

令和5年1月1日現在

この図面は地番参考図であり、権利関係の確認には使用できません。

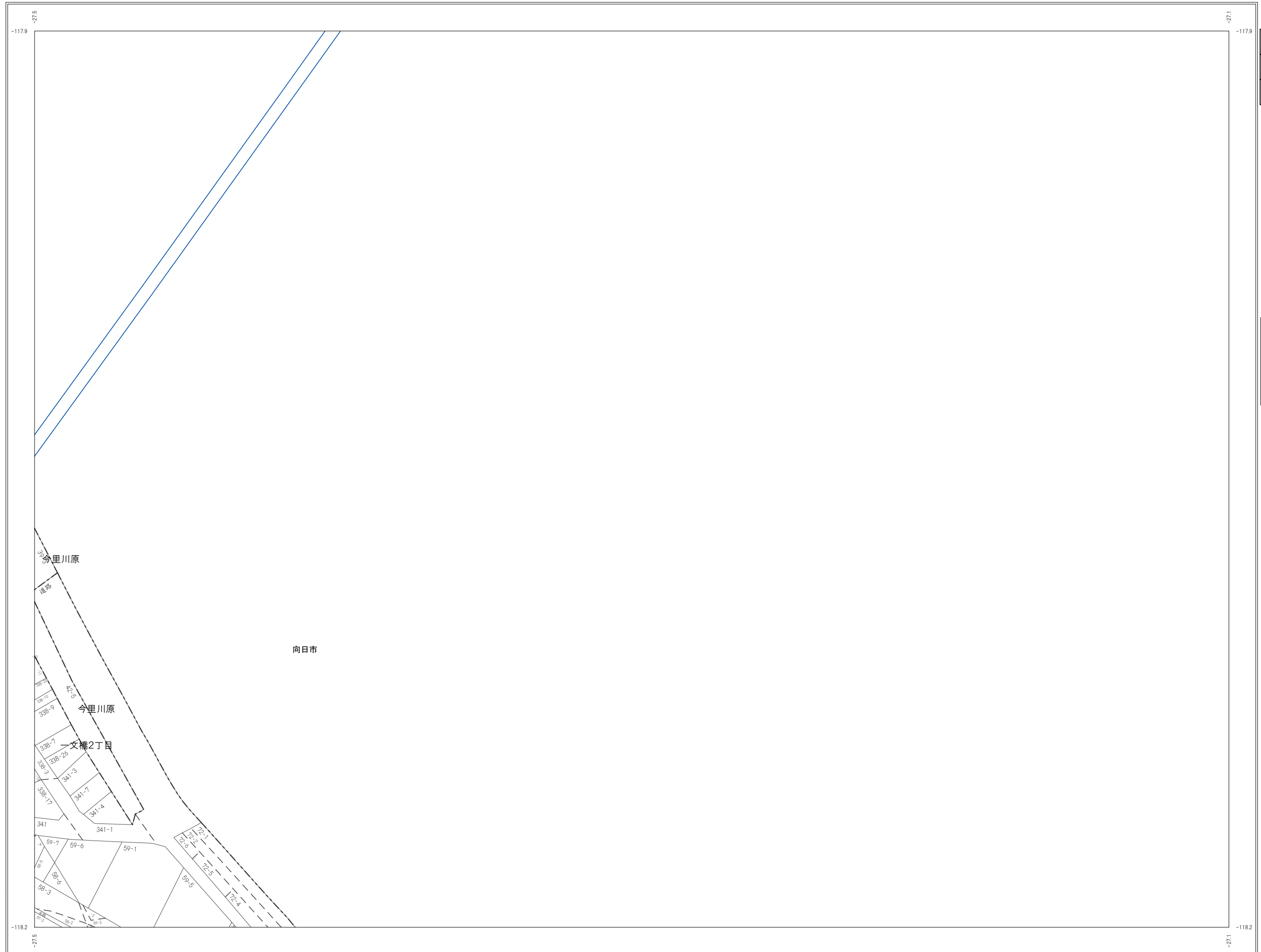


1:1,200

No. B10

窓口用

# 地番参考図



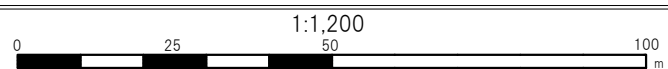
B08		
B10	B11	
D02	D03	



凡例	
	市町村界
	大字・丁目界
	小字界
	筆界
	道路内筆界線
	412-3 地番

朝日航洋株式会社 調製

長岡京市 市民協働部 税務課





# 地番参考図



	A21	A22
	C01	C02
	C06	C07



凡例

	市町村界
	大字・丁目界
	小字界
	筆界
	道路内筆界線
	412-3 地番

朝日航洋株式会社 調製

長岡京市 市民協働部 税務課

この図面は地番参考図であり、権利関係の確認には使用できません。



窓口用

# 地番参考図



A21	A22	A23
C01	C02	C03
C06	C07	C08



凡例

	市町村界
	大字・丁目界
	小字界
	筆界
	道路内筆界線
	412-3 地番

朝日航洋株式会社 調製

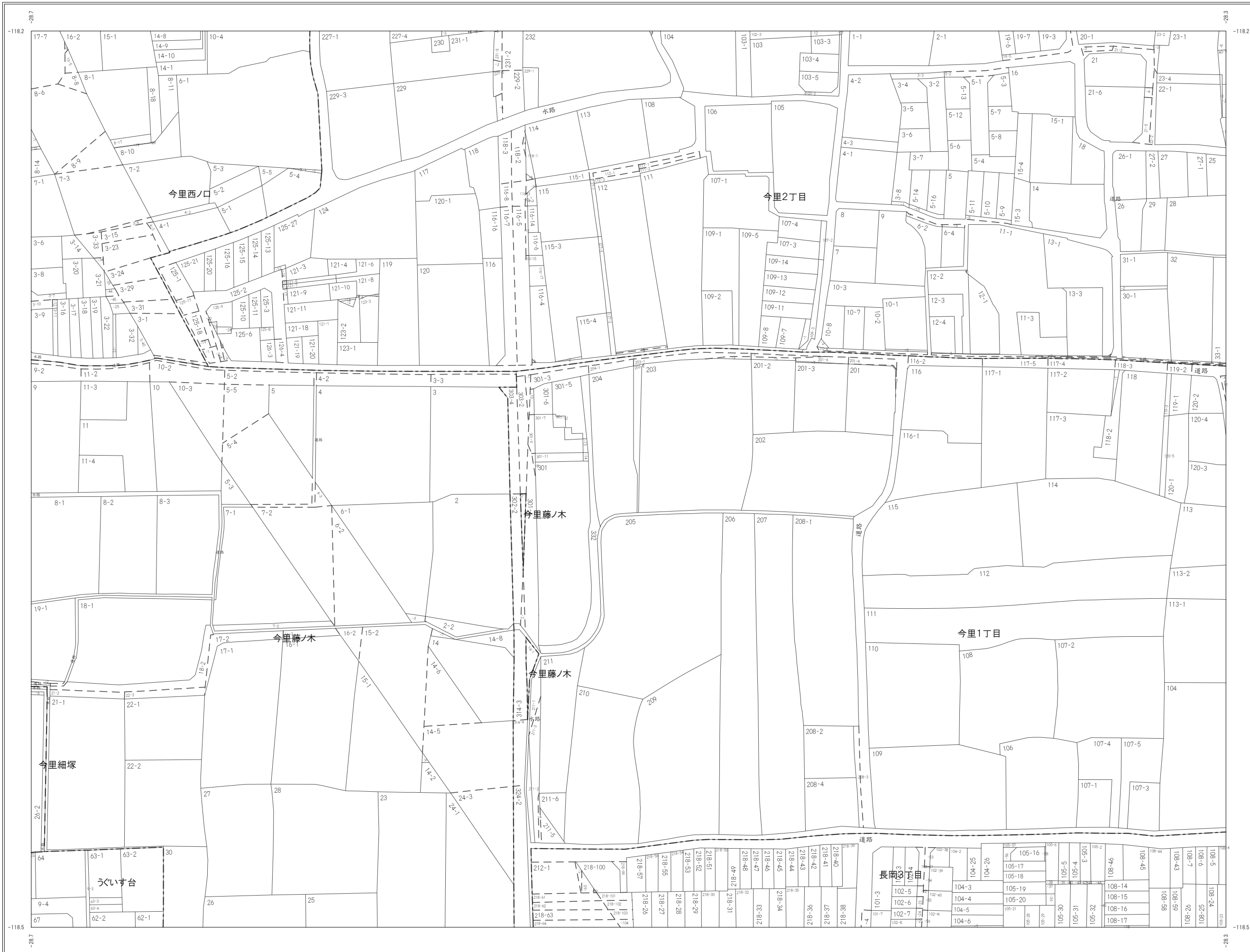
長岡京市 市民協働部 税務課







# 地番参考図



A24	A25	B09
C04	C05	D01
C09	C10	D06



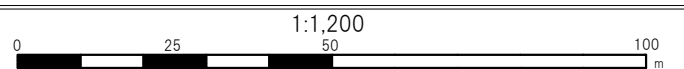
凡例

	市町村界
	大字・丁目界
	小字界
	筆界
	道路内筆界線
	地番

朝日航洋株式会社 調製

長岡京市 市民協働部 税務課

令和5年1月1日現在  
 この図面は地番参考図であり、権利関係の確認には使用できません。





# 地番参考図



	C01	C02
	C06	C07
	C11	C12



凡例	
	市町村界
	大字・丁目界
	小字界
	筆界
	道路内筆界線
	412-3 地番

朝日航洋株式会社 調製

長岡京市 市民協働部 税務課



# 地番参考図



C01	C02	C03
C06	C07	C08
C11	C12	C13



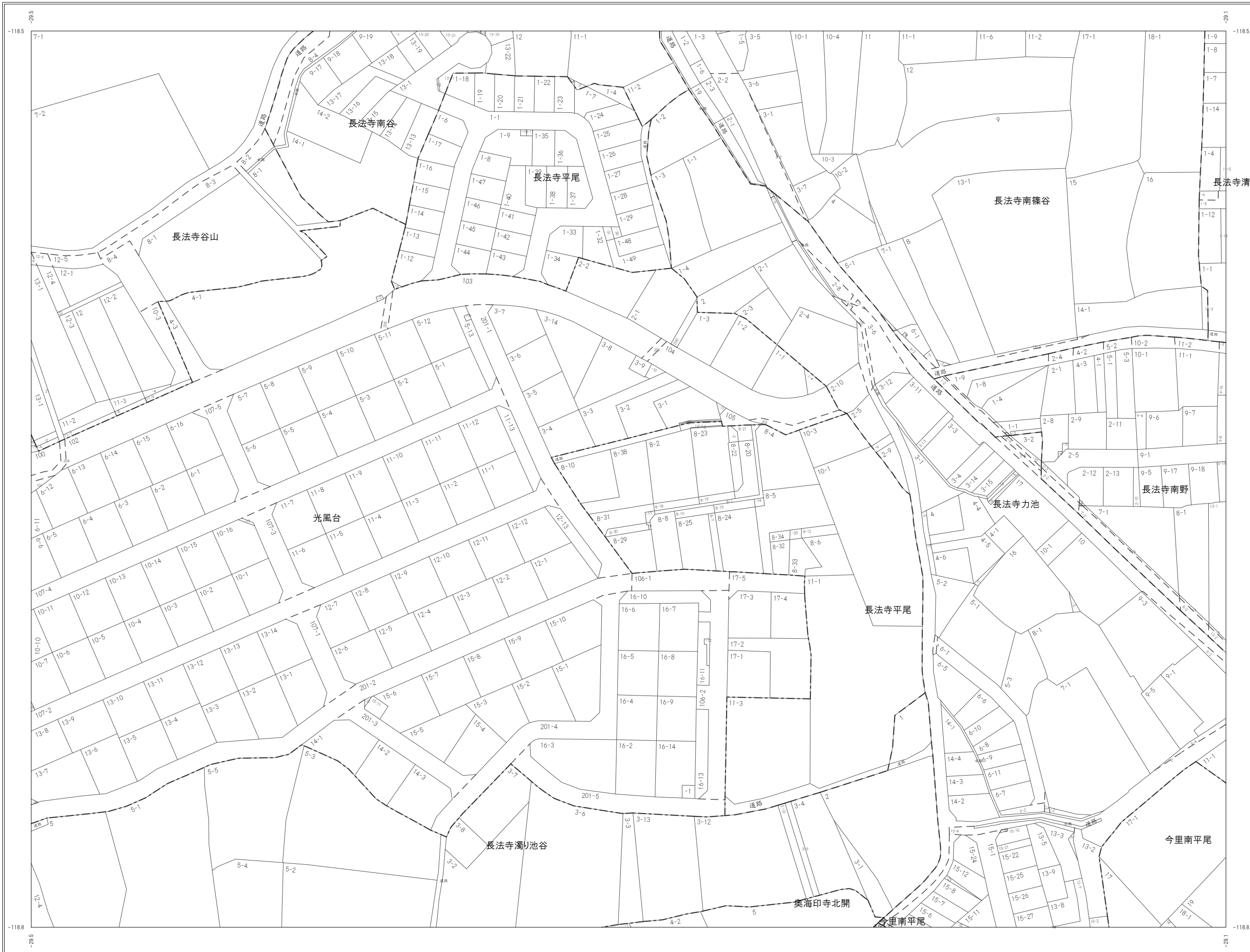
凡例	
	市町村界
	大字・丁目界
	小字界
	筆界
	道路内筆界線
	412-3 地番

朝日航洋株式会社 調製

長岡京市 市民協働部 税務課



# 地番参考図



C02	C03	C04
C07	C08	C09
C12	C13	C14



凡例

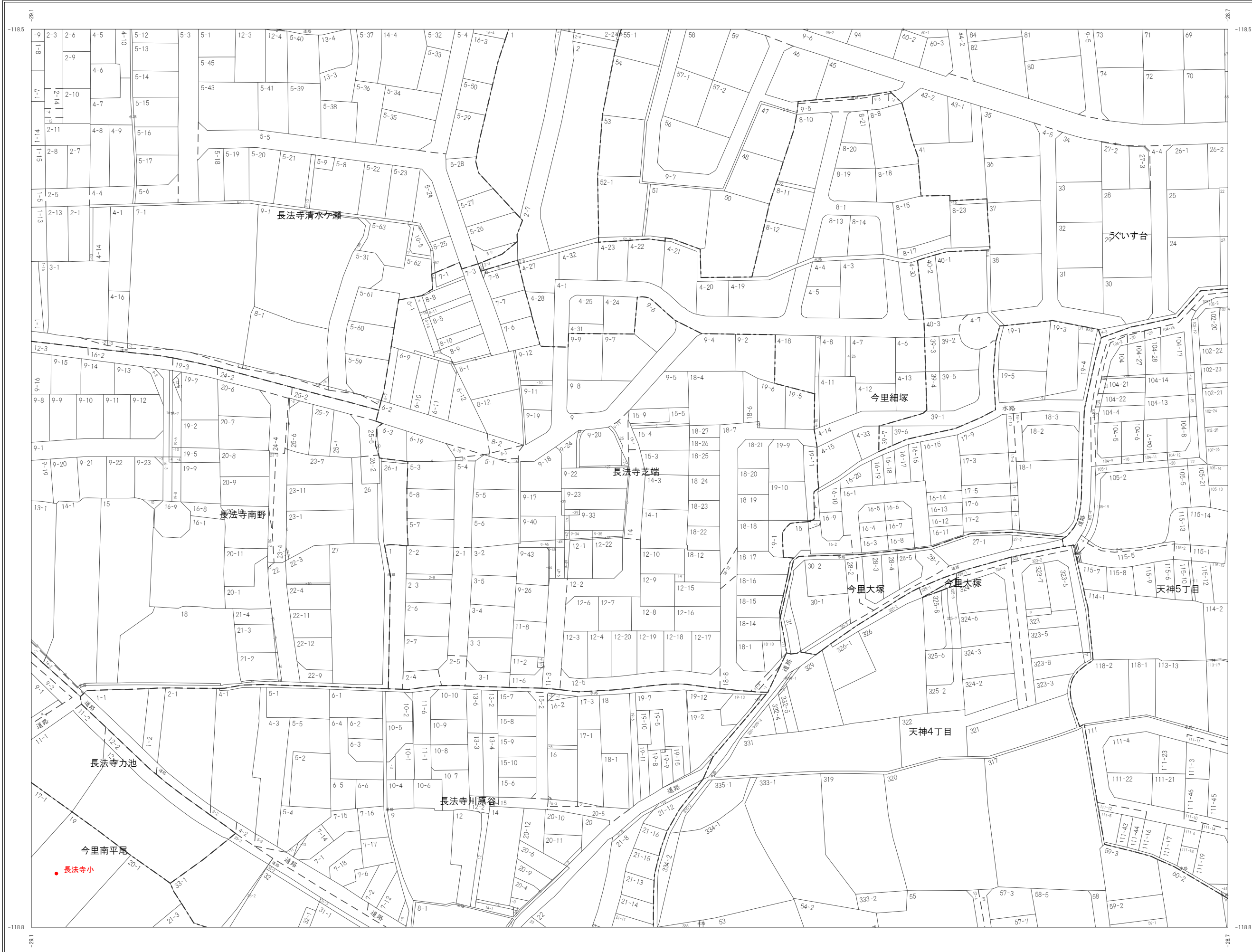
	市町村界
	大字・丁目界
	小字界
	筆界
	道路内筆界線
	地番

長岡京市 市民協働部 税務課

朝日航洋株式会社 調製



# 地番参考図



C03	C04	C05
C08	C09	C10
C13	C14	C15



凡例

	市町村界
	大字・丁目界
	小字界
	筆界
	道路内筆界線
	412-3 地番

朝日航洋株式会社 調製

長岡京市 市民協働部 税務課

# 地番参考図



C04	C05	D01
C09	C10	D06
C14	C15	D11



凡例

- 市町村界
- 大字・丁目界
- 小字界
- 筆界
- 道路内筆界線
- 412-3 地番

朝日航洋株式会社 調製

長岡京市 市民協働部 税務課



# 地番参考図



	C06	C07
	C11	C12
K102	C16	C17



凡例	
	市町村界
	大字・丁目界
	小字界
	筆界
	道路内筆界線
412-3	地番

朝日航洋株式会社 調製

長岡京市 市民協働部 税務課



# 地番参考図



C06	C07	C08
C11	C12	C13
C16	C17	C18



凡例

	市町村界
	大字・丁目界
	小字界
	筆界
	道路内筆界線
	地番

412-3



# 地番参考図



C07	C08	C09
C12	C13	C14
C17	C18	C19



凡例

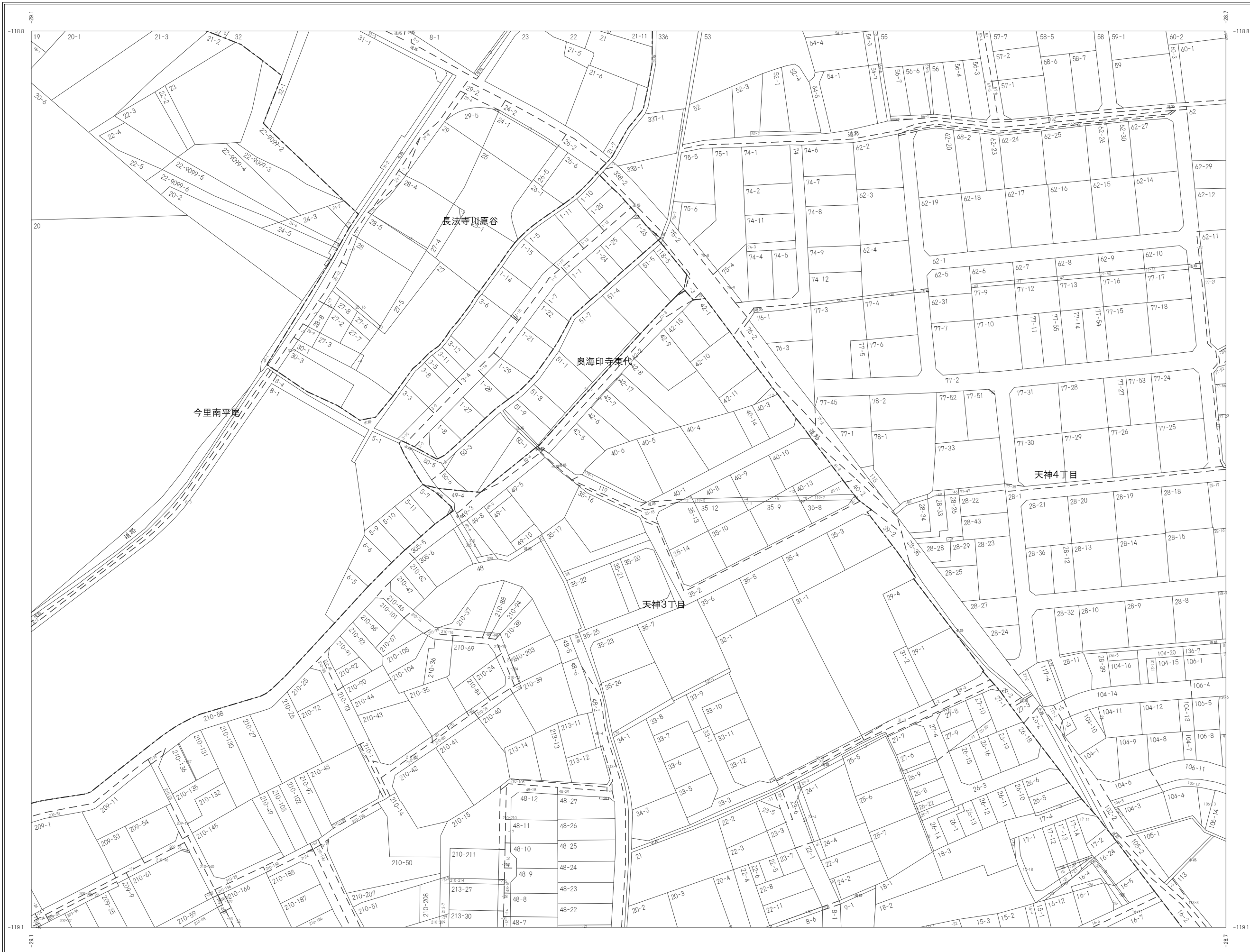
	市町村界
	大字・丁目界
	小字界
	筆界
	道路内筆界線
412-3	地番

朝日航洋株式会社 調製

長岡京市 市民協働部 税務課



# 地番参考図



C08	C09	C10
C13	C14	C15
C18	C19	C20



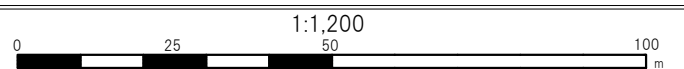
凡例

	市町村界
	大字・丁目界
	小字界
	筆界
	道路内筆界線
412-3	地番

朝日航洋株式会社 調製

長岡京市 市民協働部 税務課

令和5年1月1日現在  
 この図面は地番参考図であり、権利関係の確認には使用できません。



# 地番参考図



C09	C10	D06
C14	C15	D11
C19	C20	D16



凡例

	市町村界
	大字・丁目界
	小字界
	筆界
	道路内筆界線
	地番

朝日航洋株式会社 調製

長岡京市 市民協働部 税務課

この図面は地番参考図であり、権利関係の確認には使用できません。



窓口用



# 地番参考図



	C11	C12
K102	C16	C17
J01	C21	C22



凡例

	市町村界
	大字・丁目界
	小字界
	筆界
	道路内筆界線
412-3	地番

朝日航洋株式会社 調製

長岡京市 市民協働部 税務課

この図面は地番参考図であり、権利関係の確認には使用できません。



窓口用

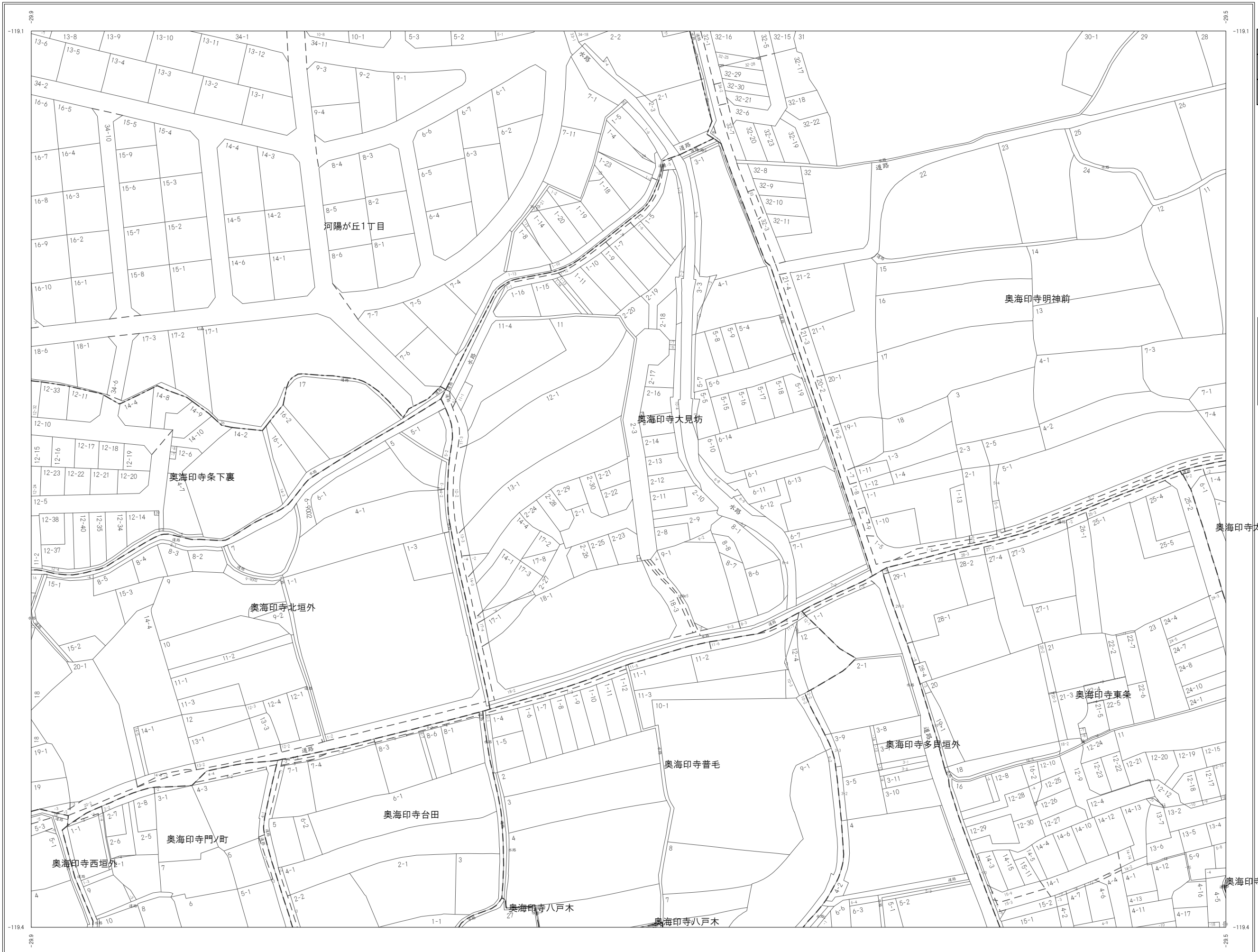
# 地番参考図

C11	C12	C13
C16	C17	C18
C21	C22	C23



凡例

	市町村界
	大字・丁目界
	小字界
	筆界
	道路内筆界線
412-3	地番



朝日航洋株式会社 調製

長岡京市 市民協働部 税務課





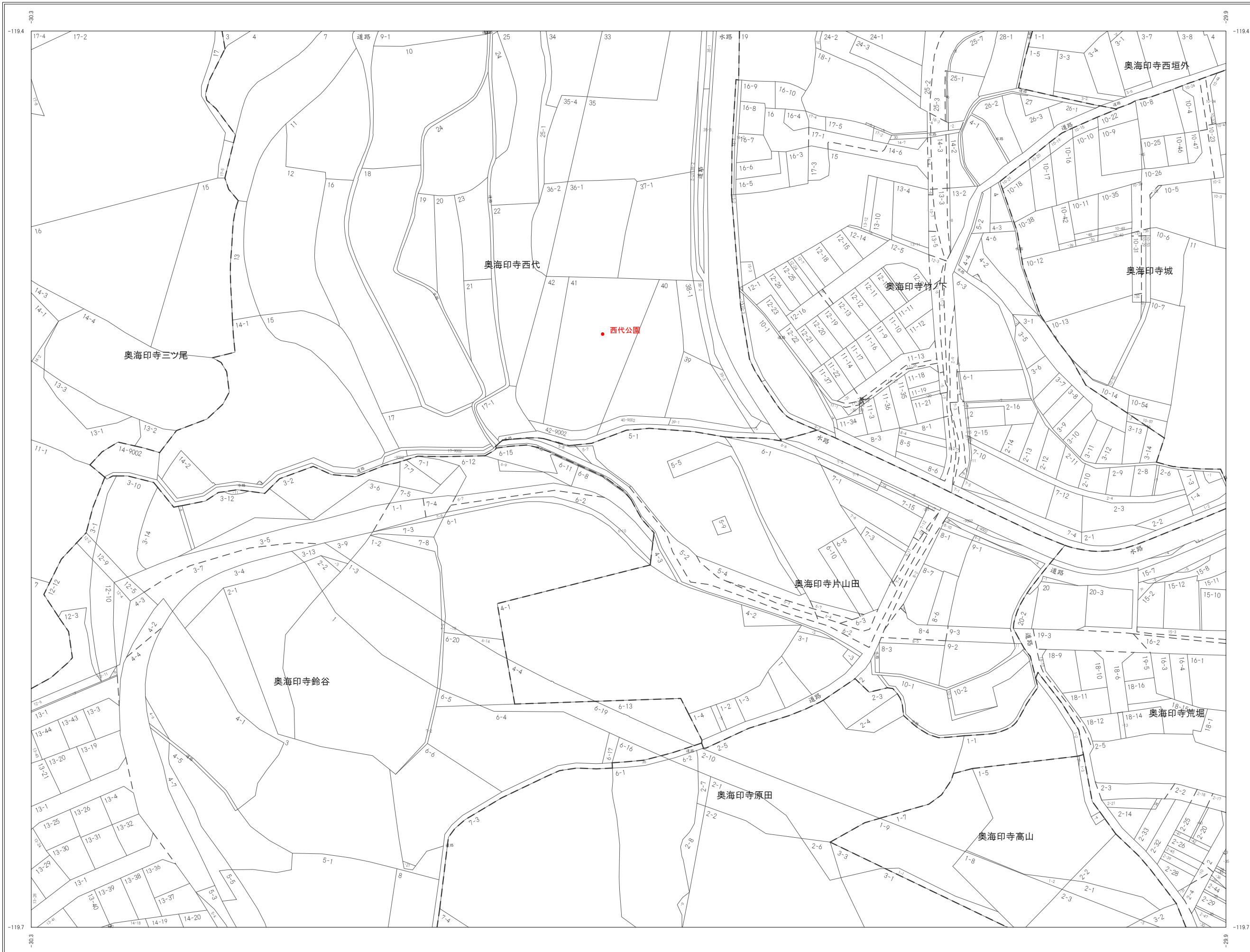








# 地番参考図



K102	C16	C17
J01	C21	C22
J02	F01	F02



凡例

	市町村界
	大字・丁目界
	小字界
	筆界
	道路内筆界線
	412-3 地番

朝日航洋株式会社 調製

長岡京市 市民協働部 税務課











# 地番参考図



C18	C19	C20
C23	C24	C25
F03	F04	F05



凡例

	市町村界
	大字・丁目界
	小字界
	筆界
	道路内筆界線
412-3	地番

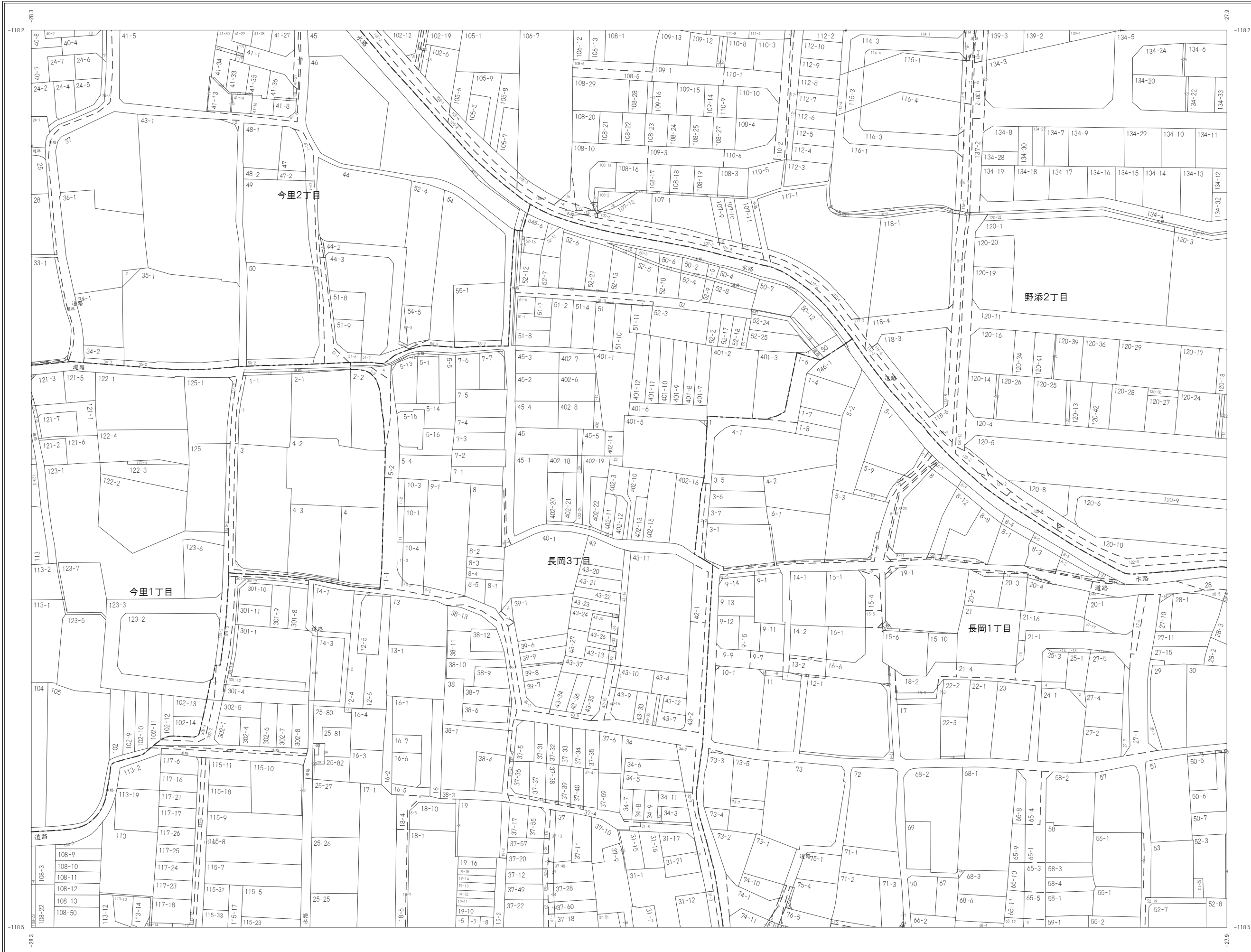
朝日航洋株式会社 調製

長岡京市 市民協働部 税務課





# 地番参考図



A25	B09	B10
C05	D01	D02
C10	D06	D07



凡例

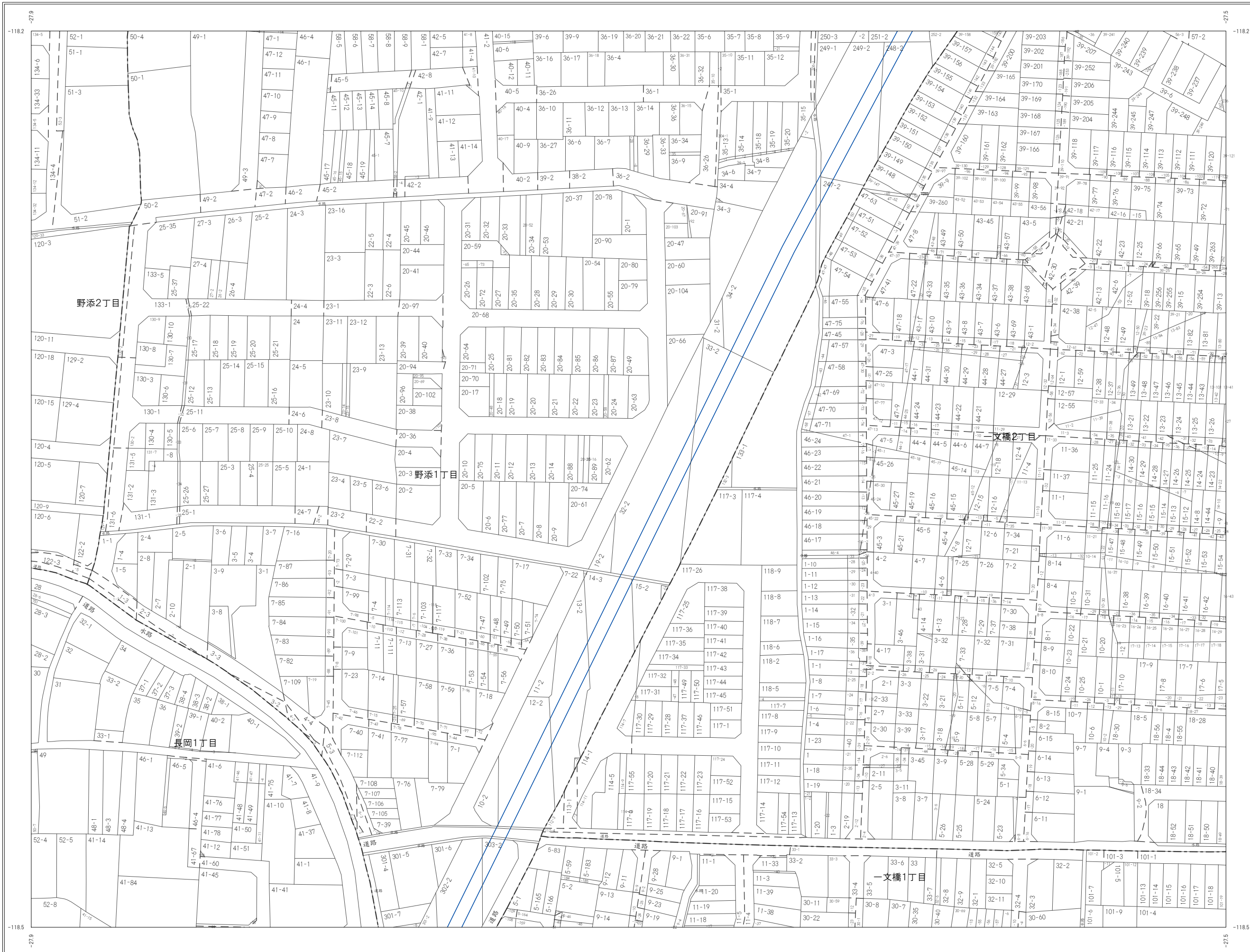
	市町村界
	大字・丁目界
	小字界
	筆界
	道路内筆界線
	地番

朝日航洋株式会社 調製

長岡京市 市民協働部 税務課



# 地番参考図



B09	B10	B11
D01	D02	D03
D06	D07	D08



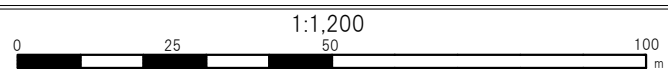
凡例

	市町村界
	大字・丁目界
	字界
	筆界
	道路内筆界線
	地番

朝日航洋株式会社 調製

長岡京市 市民協働部 税務課

令和5年1月1日現在  
 この図面は地番参考図であり、権利関係の確認には使用できません。





# 地番参考図



B10	B11	
D02	D03	
D07	D08	M01



凡例

	市町村界
	大字・丁目界
	小字界
	筆界
	道路内筆界線
	地番

412-3

長岡京市 市民協働部 税務課

朝日航洋株式会社 調製

令和5年1月1日現在

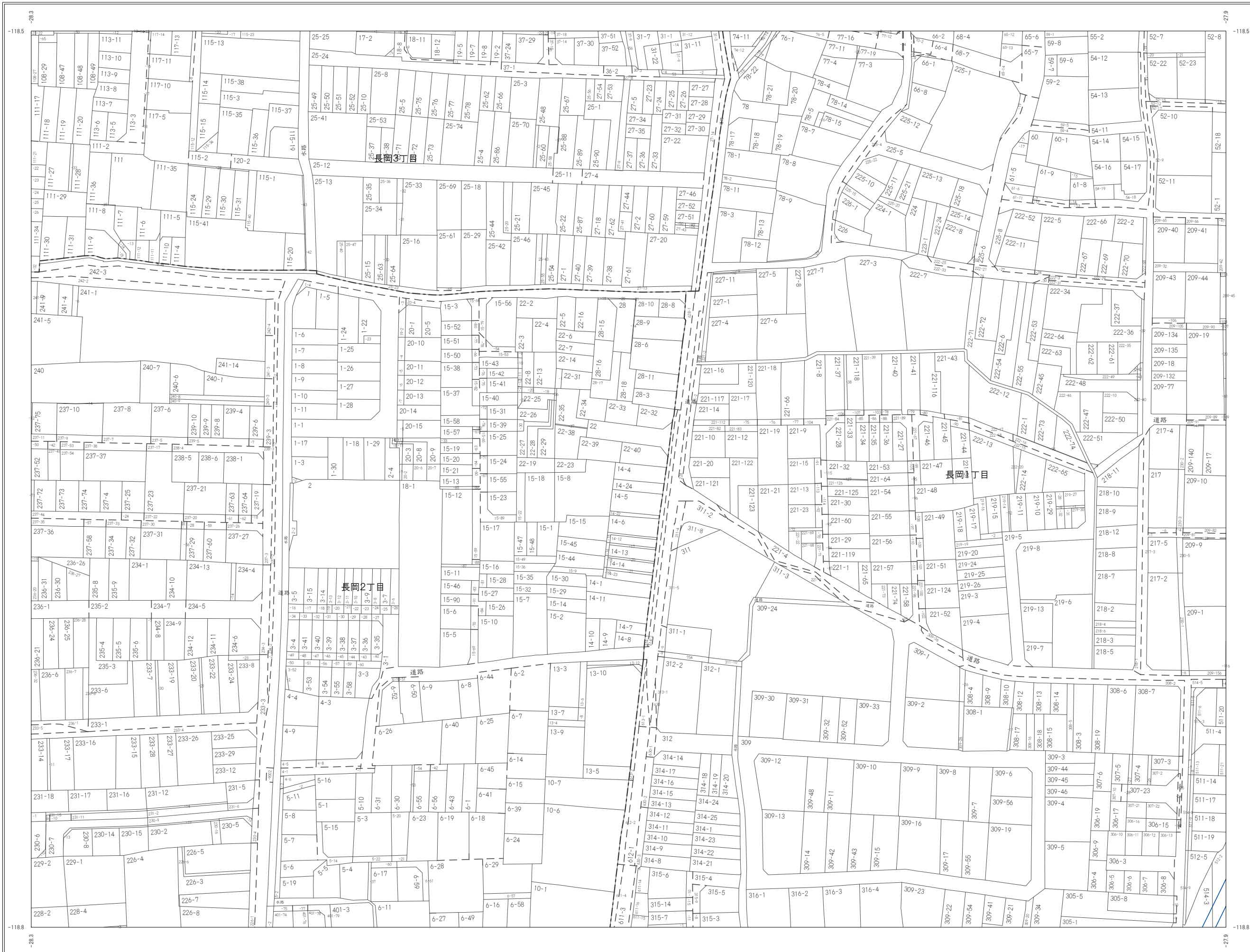
この図面は地番参考図であり、権利関係の確認には使用できません。



No. D03

窓口用

# 地番参考図



C05	D01	D02
C10	D06	D07
C15	D11	D12



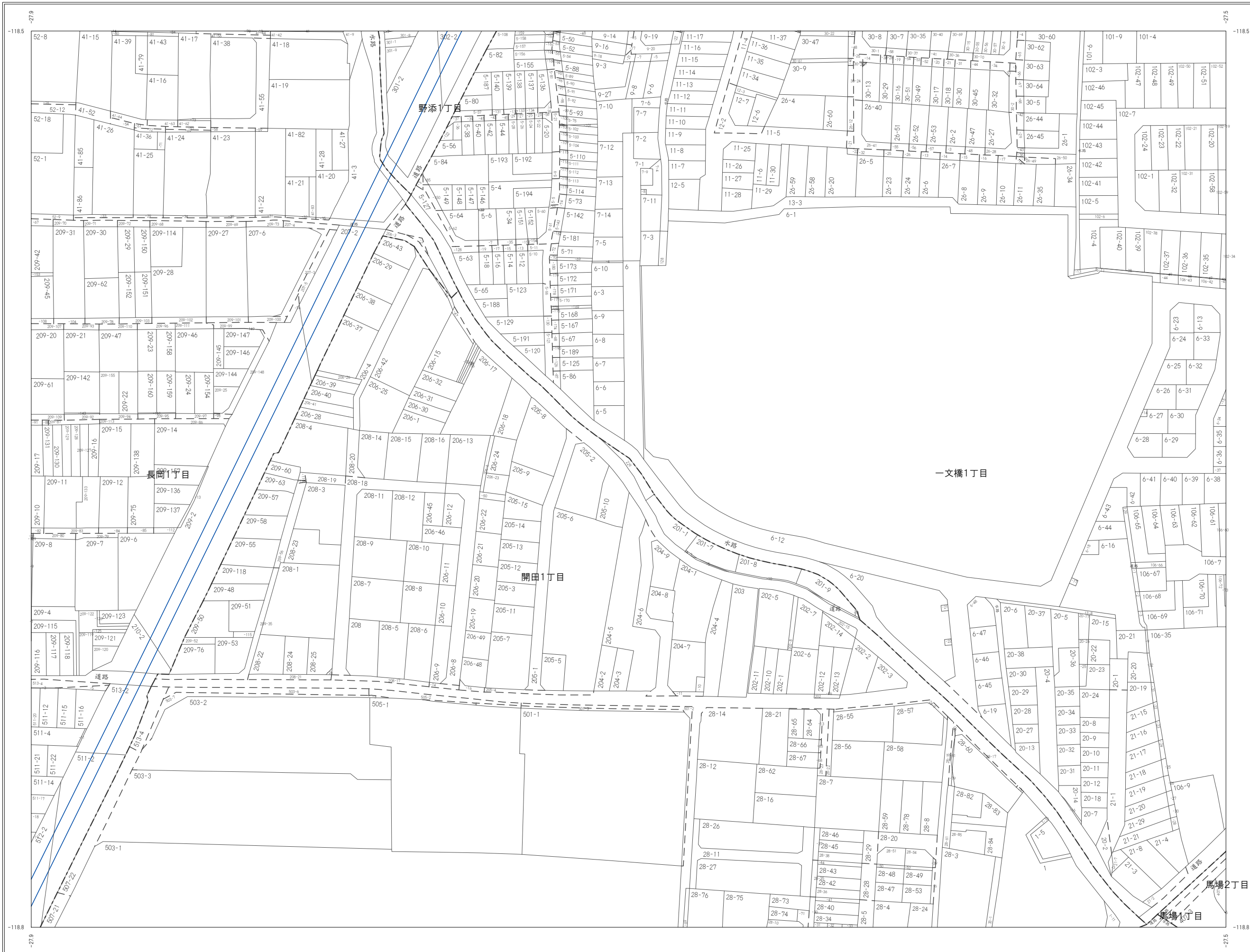
凡例

	市町村界
	大字・丁目界
	小字界
	筆界
	道路内筆界線
	412-3 地番

朝日航洋株式会社 調製

長岡京市 市民協働部 税務課

# 地番参考図



D01	D02	D03
D06	D07	D08
D11	D12	D13



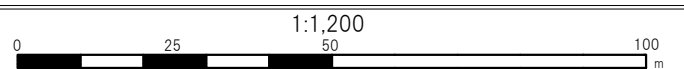
凡例

	市町村界
	大字・丁目界
	小字界
	筆界
	道路内筆界線
412-3	地番

朝日航洋株式会社 調製

長岡京市 市民協働部 税務課

令和5年1月1日現在  
この図面は地番参考図であり、権利関係の確認には使用できません。





# 地番参考図



D02	D03	
D07	D08	M01
D12	D13	D14



凡例

	市町村界
	大字・丁目界
	小字界
	筆界
	道路内筆界線
412-3	地番

朝日航洋株式会社 調製

長岡京市 市民協働部 税務課





# 地番参考図



C10	D06	D07
C15	D11	D12
C20	D16	D17



凡例

	市町村界
	大字・丁目界
	小字界
	筆界
	道路内筆界線
	地番

朝日航洋株式会社 調製

長岡京市 市民協働部 税務課

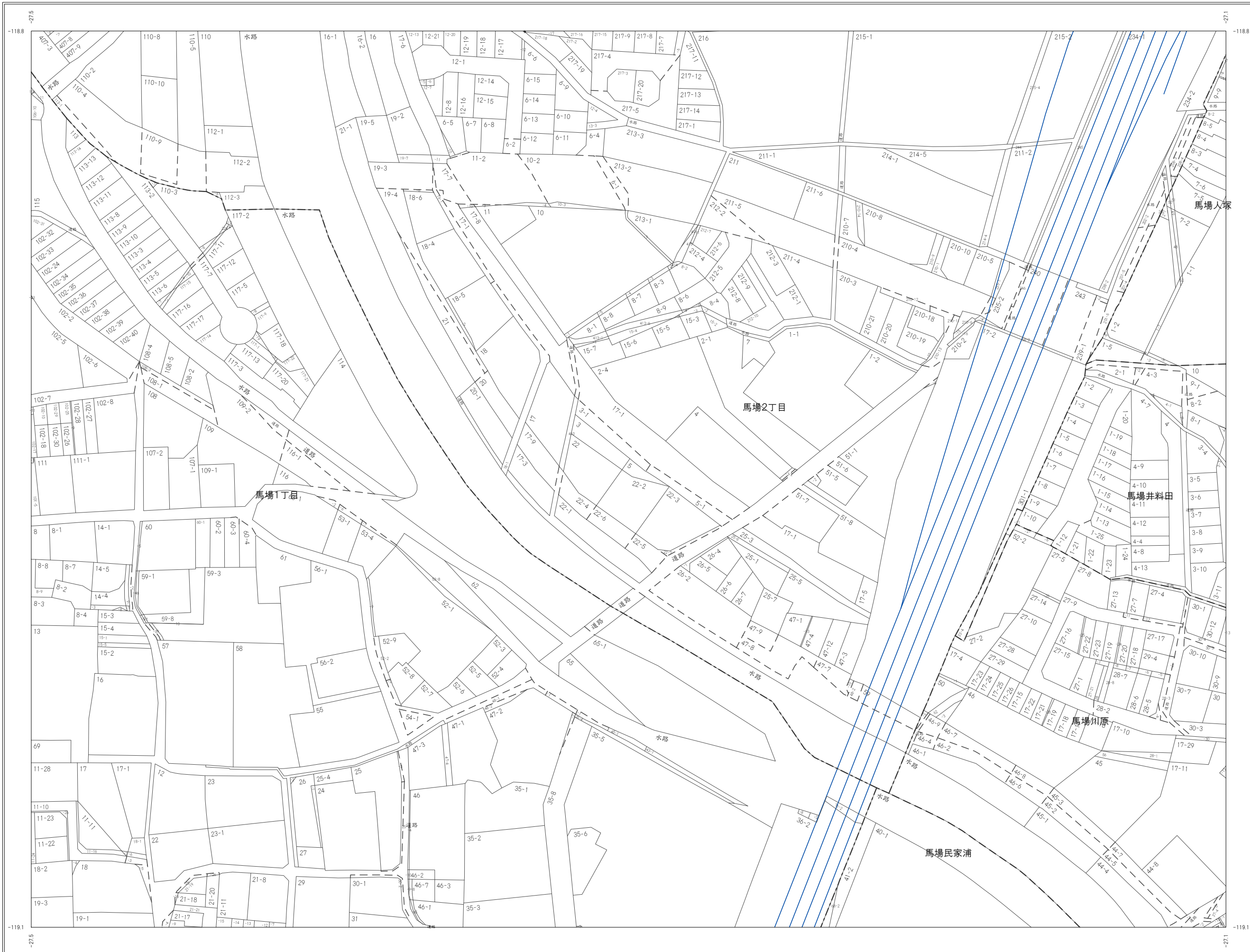
この図面は地番参考図であり、権利関係の確認には使用できません。



窓口用



# 地番参考図



D07	D08	M01
D12	D13	D14
D17	D18	D19



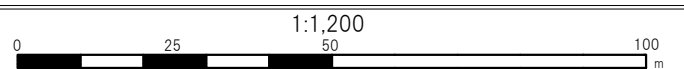
凡例

	市町村界
	大字・丁目界
	小字界
	筆界
	道路内筆界線
	地番

朝日航洋株式会社 調製

長岡京市 市民協働部 税務課

令和5年1月1日現在  
 この図面は地番参考図であり、権利関係の確認には使用できません。





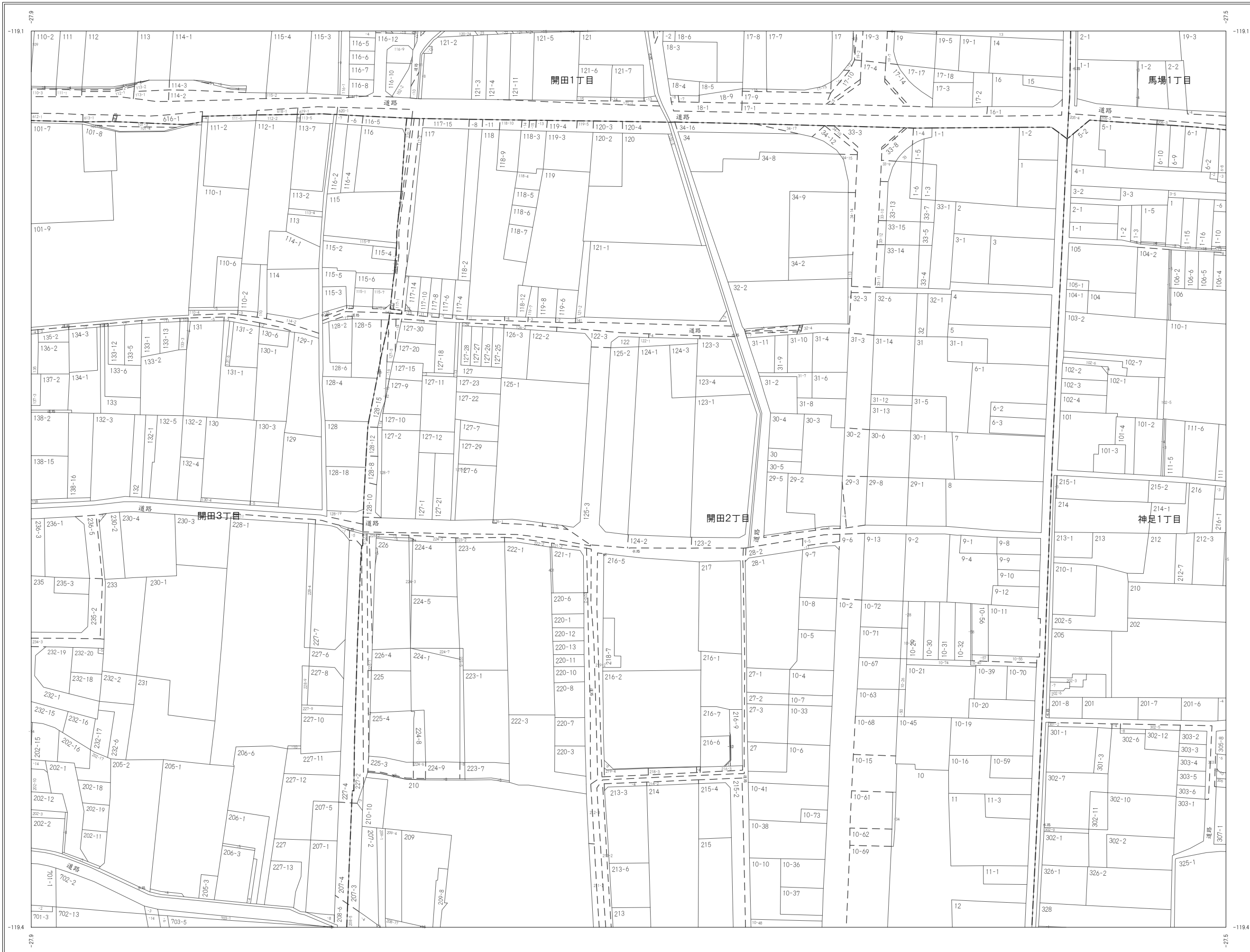








# 地番参考図



D11	D12	D13
D16	D17	D18
D21	D22	D23



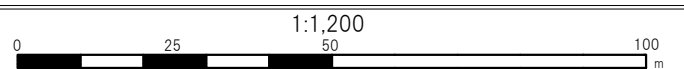
凡例

	市町村界
	大字・丁目界
	小字界
	筆界
	道路内筆界線
412-3	地番

朝日航洋株式会社 調製

長岡京市 市民協働部 税務課

令和5年1月1日現在  
この図面は地番参考図であり、権利関係の確認には使用できません。





# 地番参考図



D12	D13	D14
D17	D18	D19
D22	D23	D24



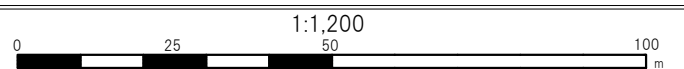
凡例

	市町村界
	大字・丁目界
	小字界
	筆界
	道路内筆界線
	地番

朝日航洋株式会社 調製

長岡京市 市民協働部 税務課

令和5年1月1日現在  
この図面は地番参考図であり、権利関係の確認には使用できません。





# 地番参考図



D13	D14	D15
D18	D19	D20
D23	D24	D25



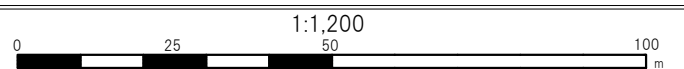
凡例

	市町村界
	大字・丁目界
	小字界
	筆界
	道路内筆界線
412-3	地番

朝日航洋株式会社 調製

長岡京市 市民協働部 税務課

令和5年1月1日現在  
 この図面は地番参考図であり、権利関係の確認には使用できません。



# 地番参考図



D14	D15	E01
D19	D20	E02
D24	D25	E03



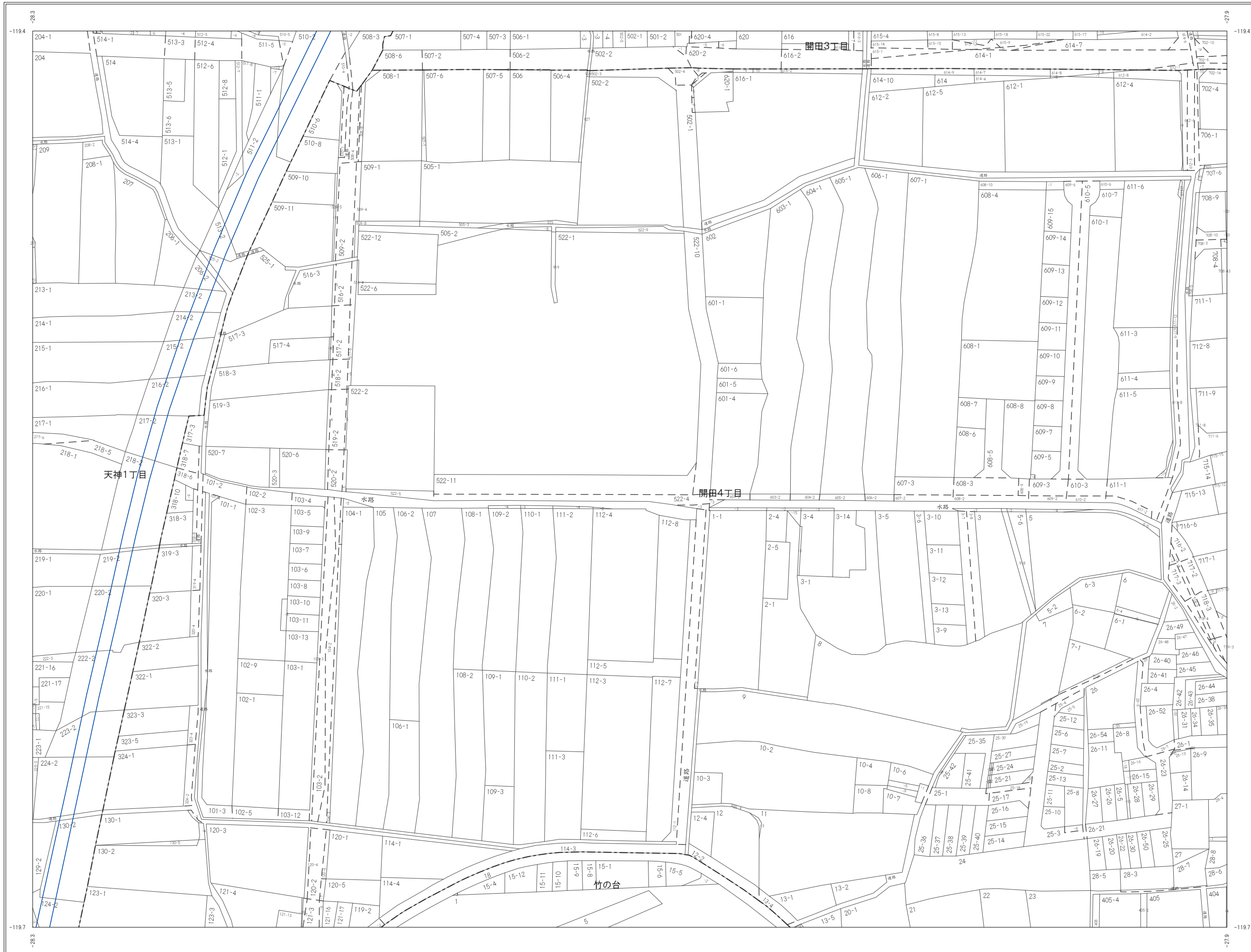
凡例

	市町村界
	大字・丁目界
	小字界
	筆界
	道路内筆界線
412-3	地番

朝日航洋株式会社 調製

長岡京市 市民協働部 税務課

# 地番参考図



C20	D16	D17
C25	D21	D22
F05	G01	G02



凡例

	市町村界
	大字・丁目界
	小字界
	筆界
	道路内筆界線
	地番

朝日航洋株式会社 調製

長岡京市 市民協働部 税務課

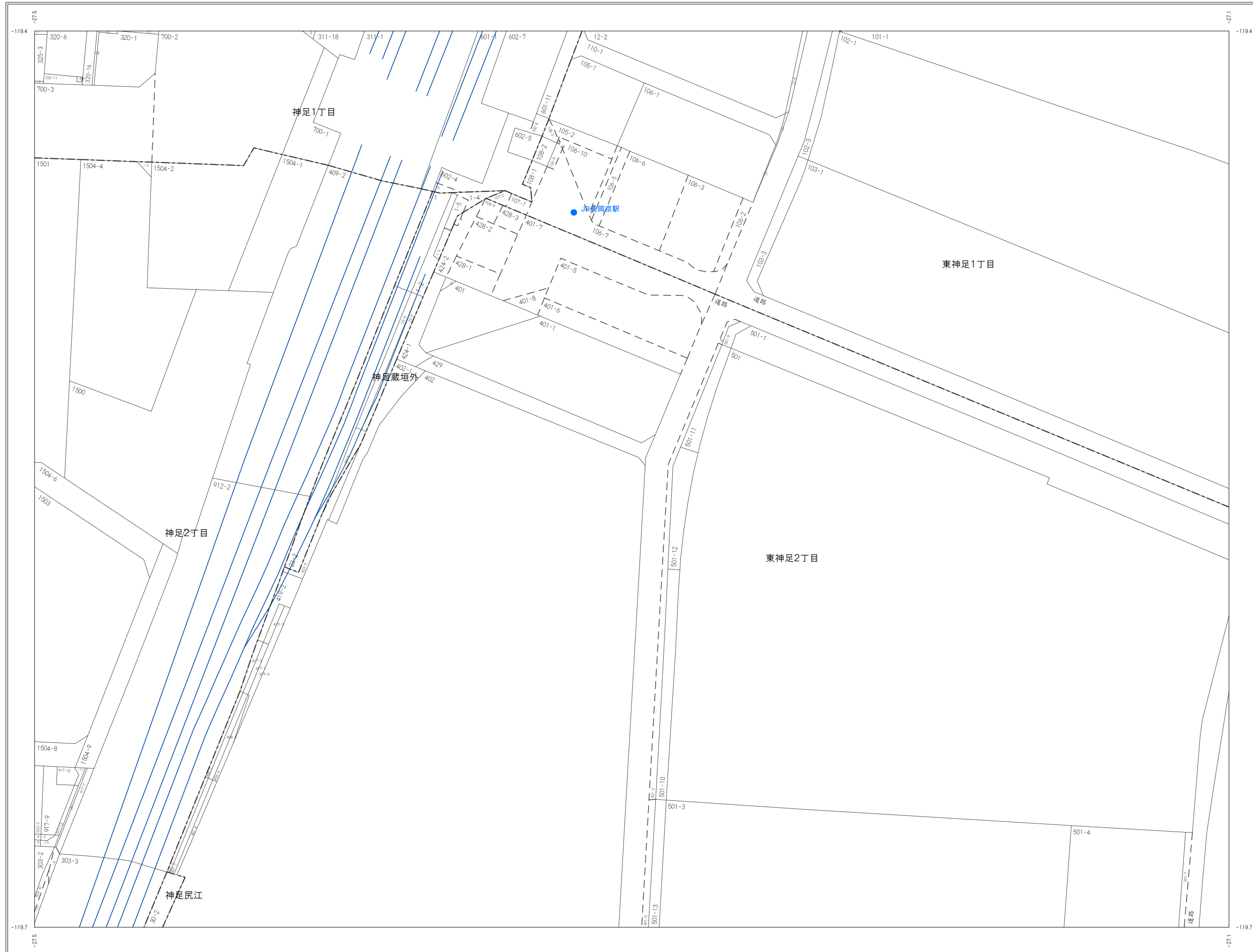








# 地番参考図



D17	D18	D19
D22	D23	D24
G02	G03	G04



凡例

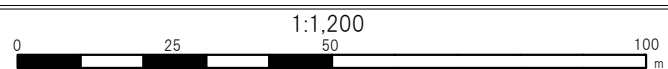
	市町村界
	大字・丁目界
	小字界
	筆界
	道路内筆界線
412-3	地番

朝日航洋株式会社 調製

長岡京市 市民協働部 税務課

令和5年1月1日現在

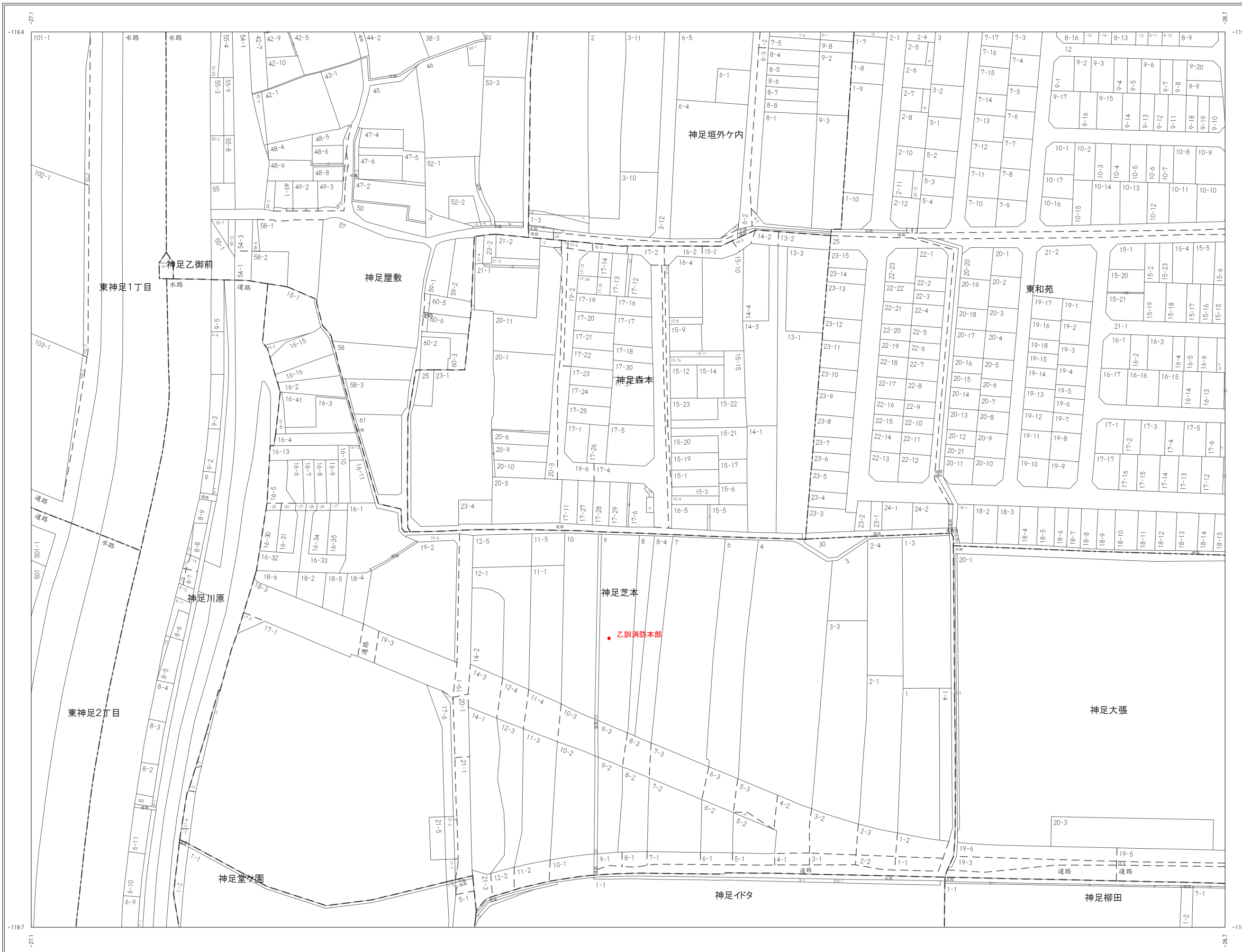
この図面は地番参考図であり、権利関係の確認には使用できません。



No. D23

窓口用

# 地番参考図



D18	D19	D20
D23	D24	D25
G03	G04	G05

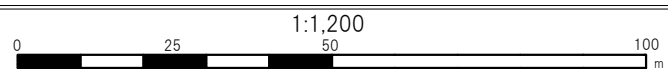


凡例

	市町村界
	大字・丁目界
	小字界
	筆界
	道路内筆界線
	地番

朝日航洋株式会社 調製

長岡京市 市民協働部 税務課



# 地番参考図



D19	D20	E02
D24	D25	E03
G04	G05	H01



凡例

	市町村界
	大字・丁目界
	小字界
	筆界
	道路内筆界線
412-3	地番

朝日航洋株式会社 調製

長岡京市 市民協働部 税務課

令和5年1月1日現在

この図面は地番参考図であり、権利関係の確認には使用できません。

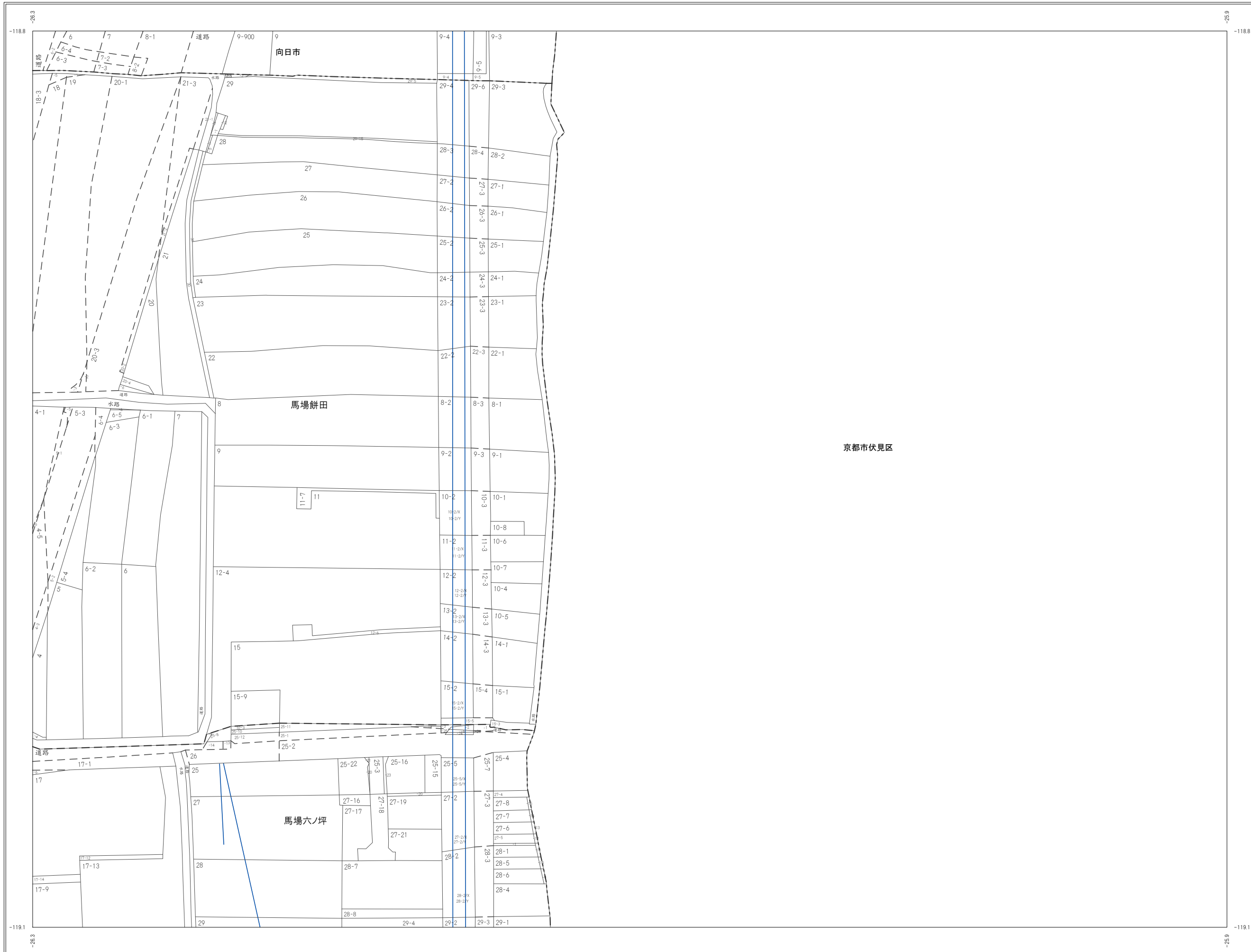


1:1,200

No. D25

窓口用

# 地番参考図



M02	M03	
D15	E01	
D20	E02	



凡例

	市町村界
	大字・丁目界
	小字界
	筆界
	道路内筆界線
412-3	地番

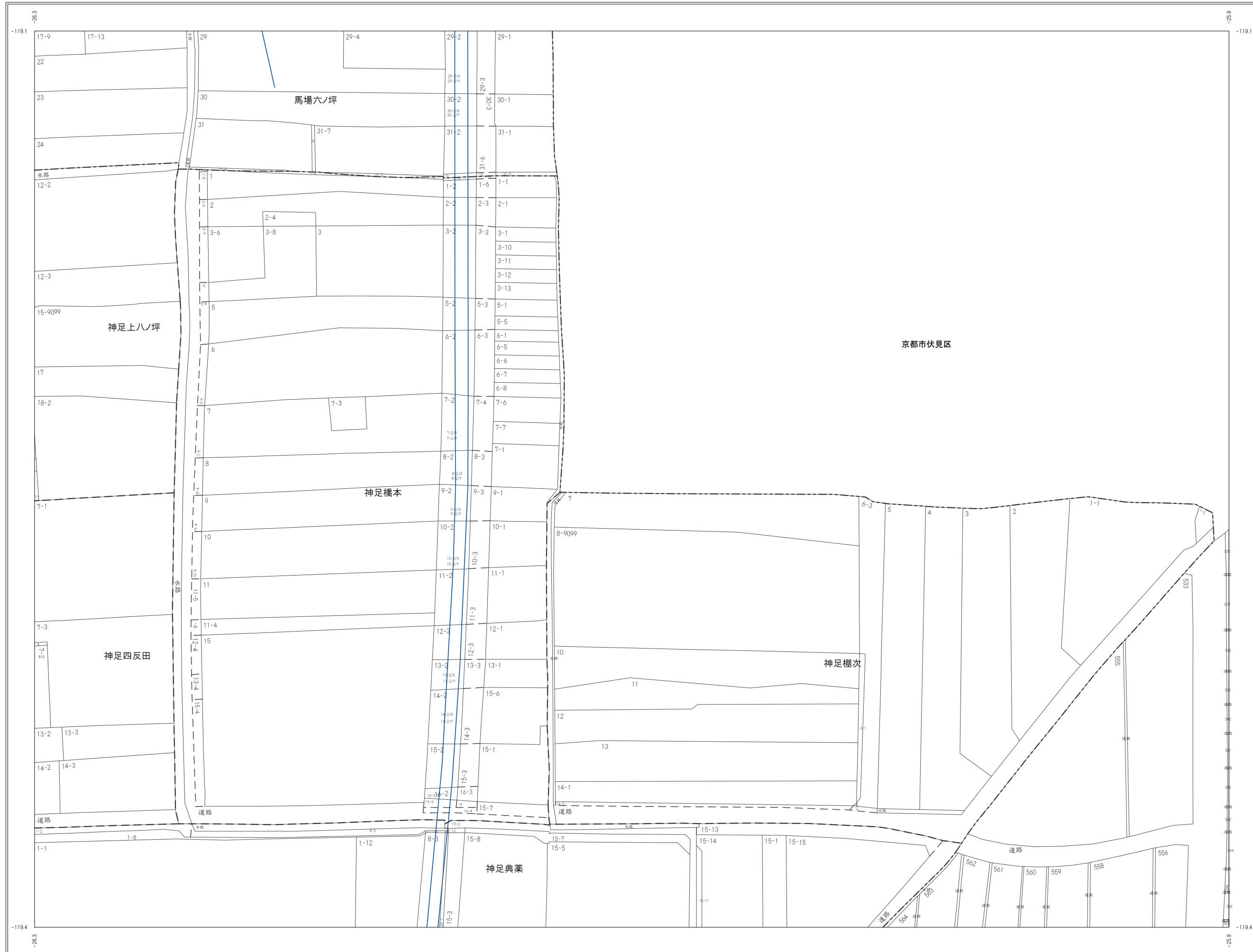
京都市伏見区

長岡京市 市民協働部 税務課

朝日航洋株式会社 調製



# 地番参考図



D15	E01
D20	E02
D25	E03

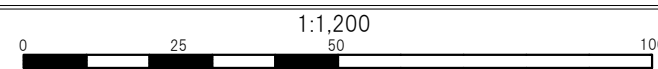


凡例

	市町村界
	大字・丁目界
	小字界
	筆界
	道路内筆界線
412-3	地番

朝日航洋株式会社 調製

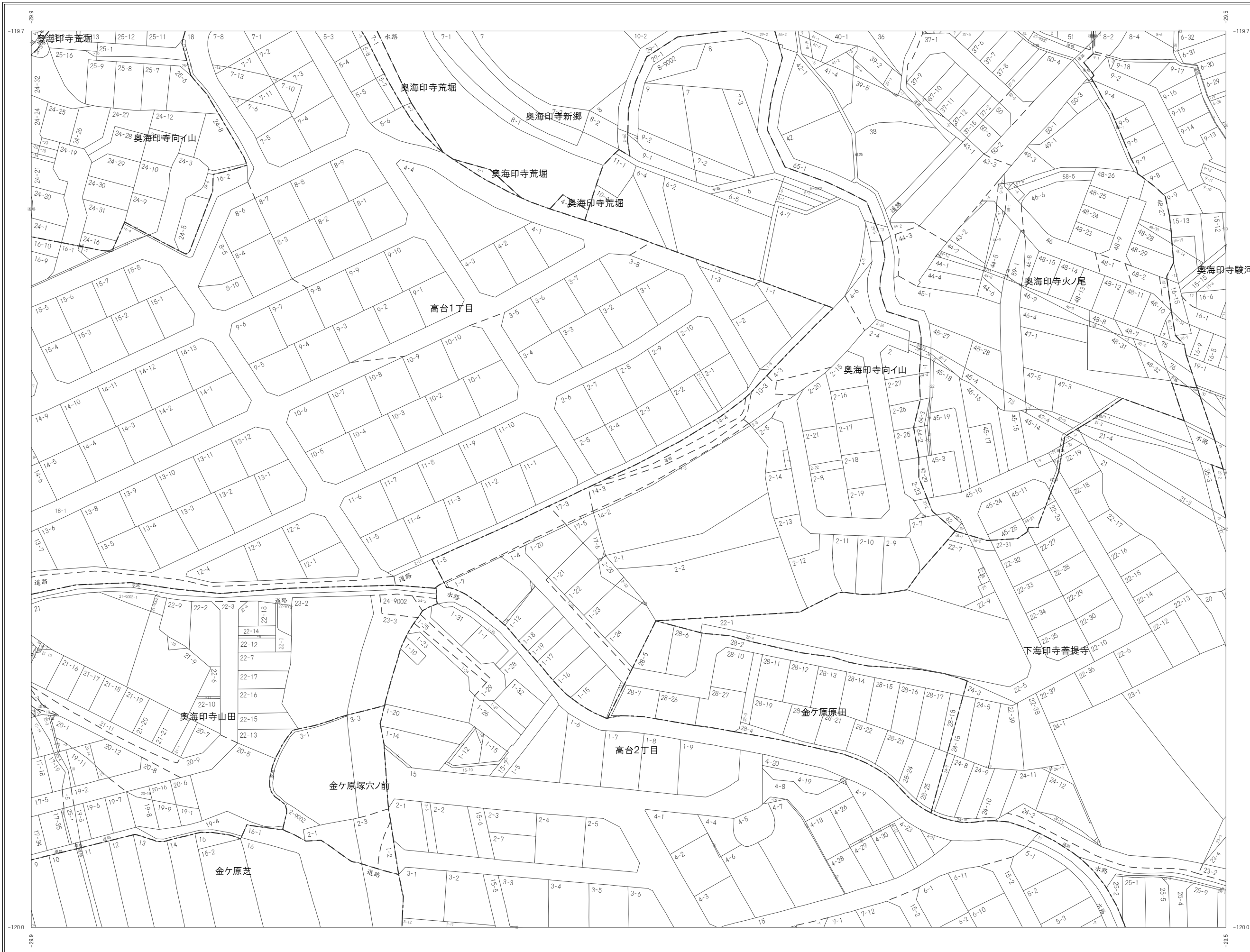
長岡京市 市民協働部 税務課







# 地番参考図



C21	C22	C23
F01	F02	F03
F06	F07	F08



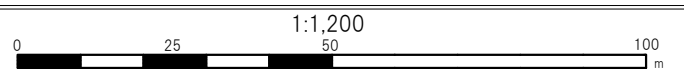
凡例

	市町村界
	大字・丁目界
	小字界
	筆界
	道路内筆界線
412-3	地番

朝日航洋株式会社 調製

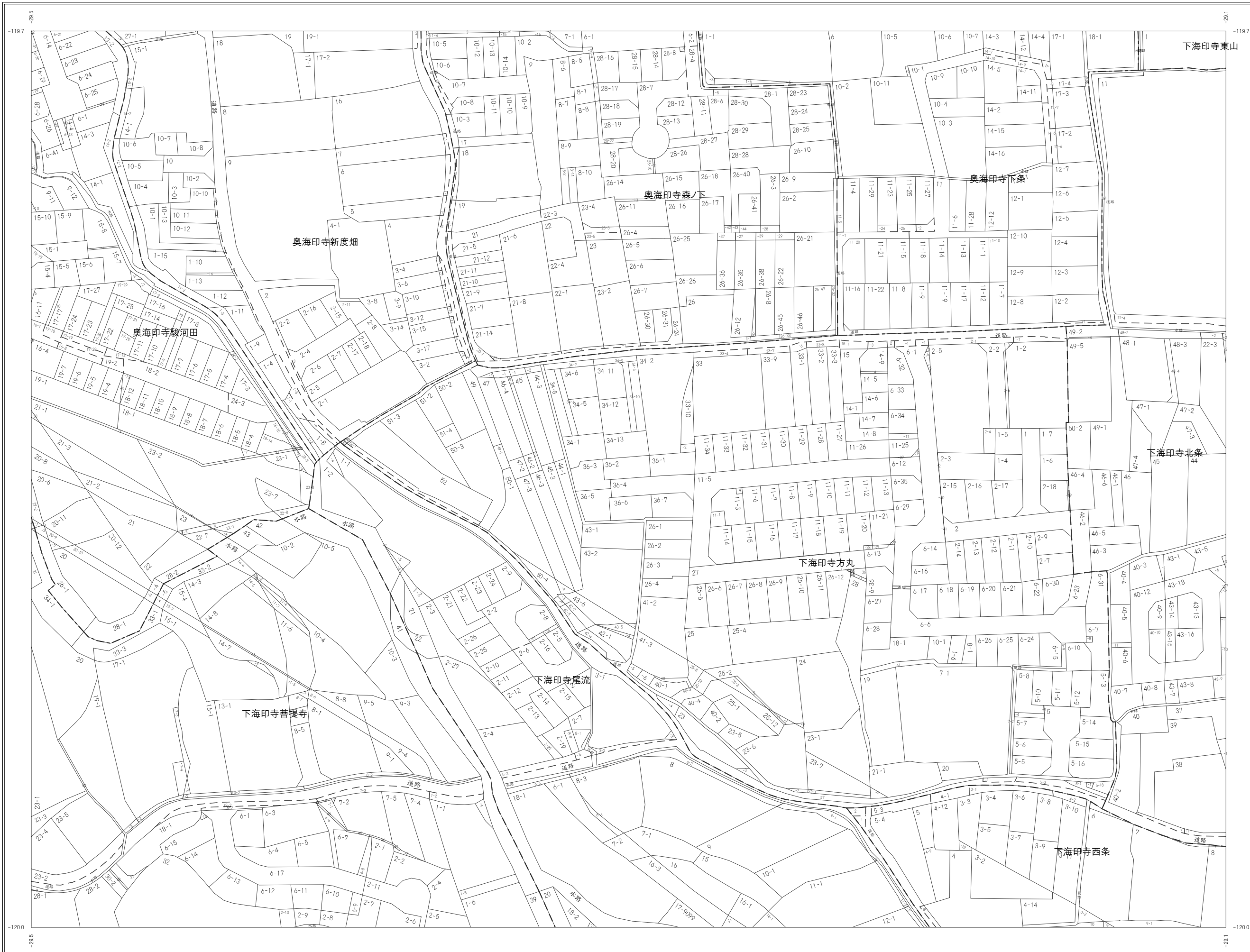
長岡京市 市民協働部 税務課

令和5年1月1日現在 この図面は地番参考図であり、権利関係の確認には使用できません。





# 地番参考図



C22	C23	C24
F02	F03	F04
F07	F08	F09



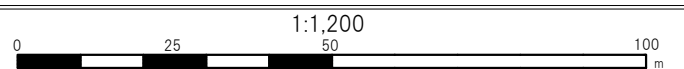
凡例

	市町村界
	大字・丁目界
	小字界
	筆界
	道路内筆界線
412-3	地番

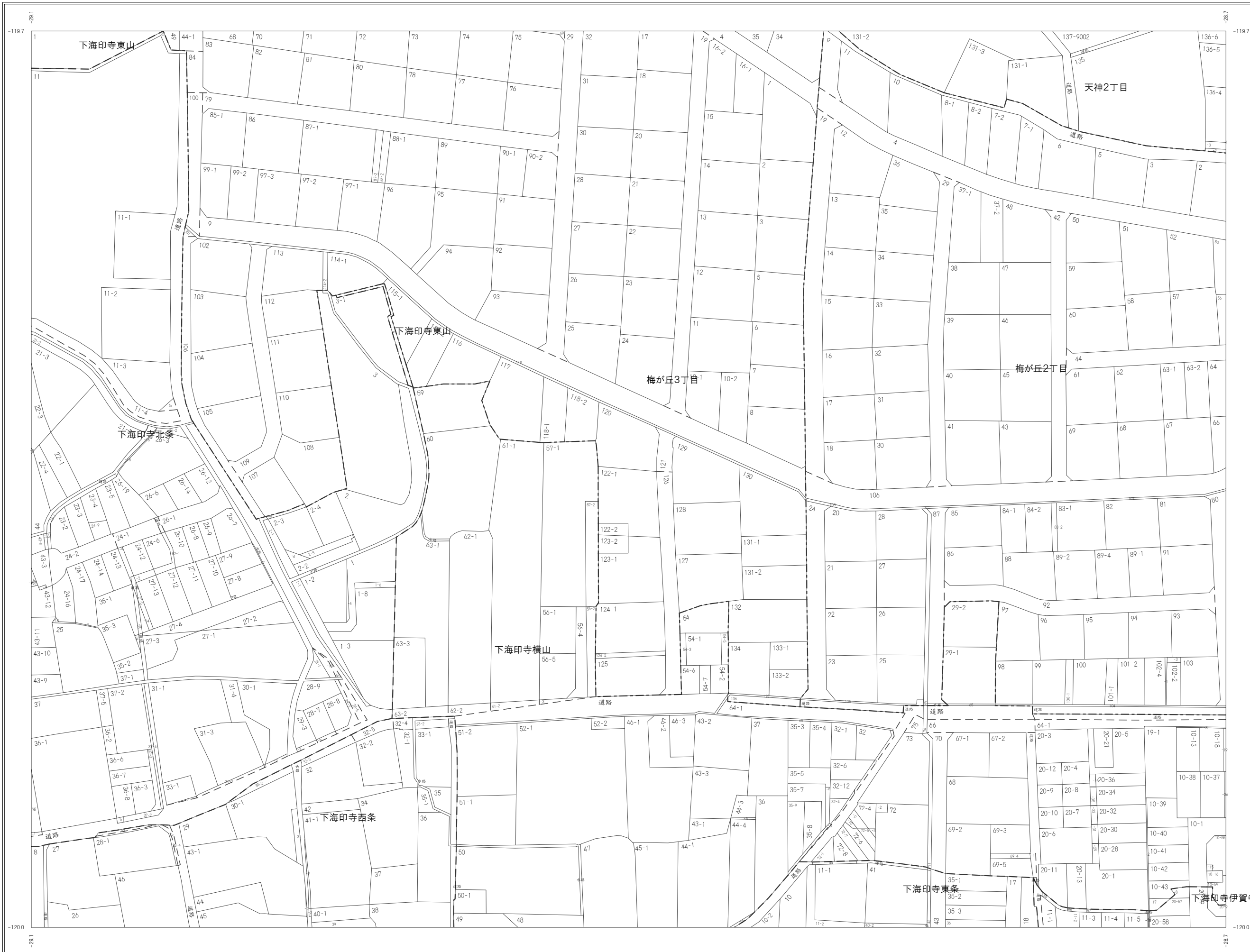
朝日航洋株式会社 調製

長岡京市 市民協働部 税務課

令和5年1月1日現在  
 この図面は地番参考図であり、権利関係の確認には使用できません。



# 地番参考図



C23	C24	C25
F03	F04	F05
F08	F09	F10



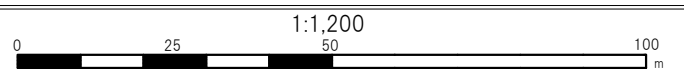
凡例

	市町村界
	大字・丁目界
	小字界
	筆界
	道路内筆界線
412-3	地番

朝日航洋株式会社 調製

長岡京市 市民協働部 税務課

令和5年1月1日現在 この図面は地番参考図であり、権利関係の確認には使用できません。

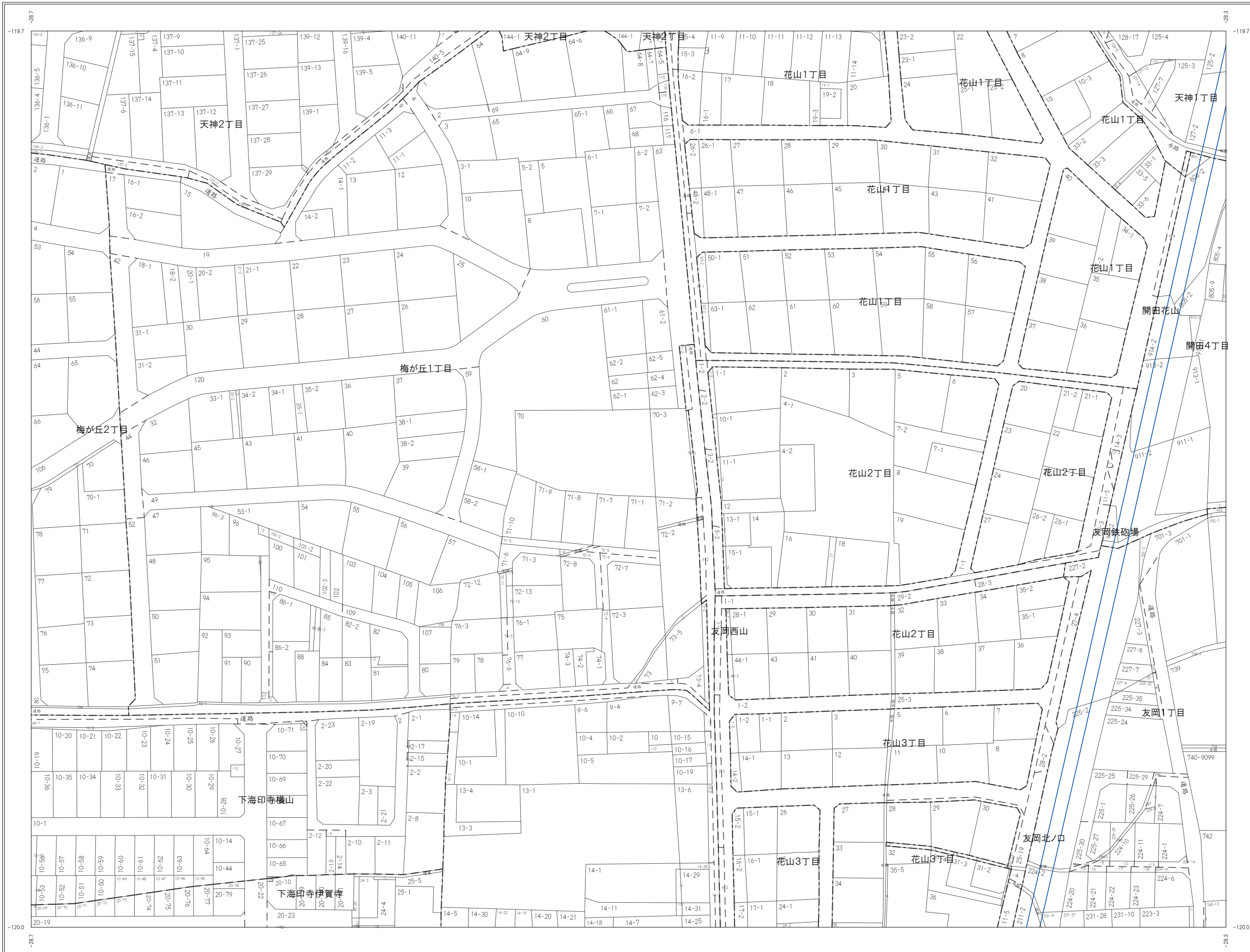


No. F04

窓口用



# 地番参考図



C24	C25	D21
F04	F05	G01
F09	F10	G06



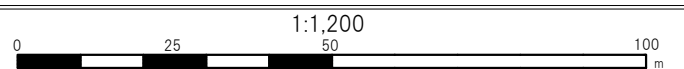
凡例

	市町村界
	大字・丁目界
	小字界
	筆界
	道路内筆界線
	地番

朝日航洋株式会社 調製

長岡京市 市民協働部 税務課

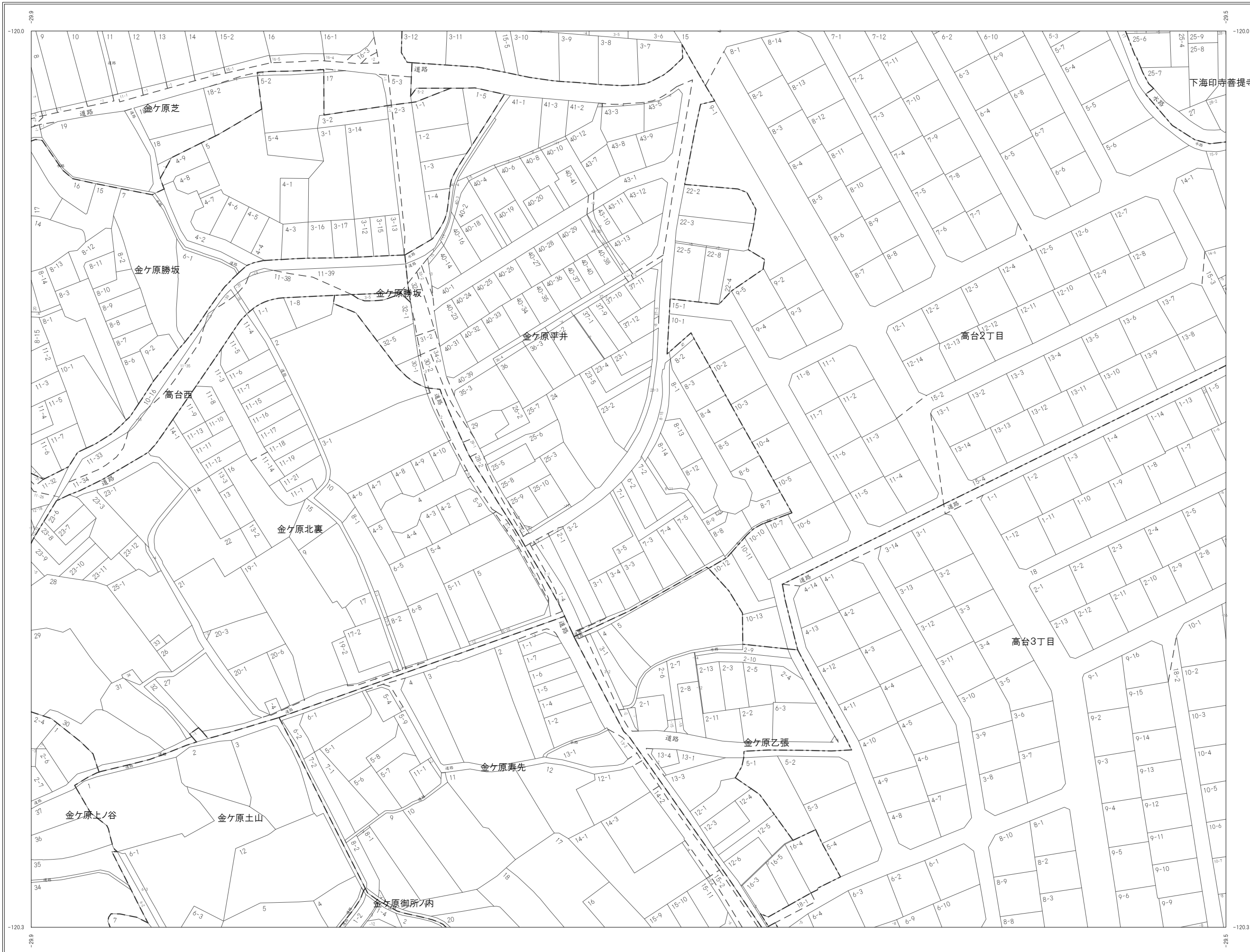
令和5年1月1日現在  
 この図面は地番参考図であり、権利関係の確認には使用できません。







# 地番参考図



F01	F02	F03
F06	F07	F08
F11	F12	F13

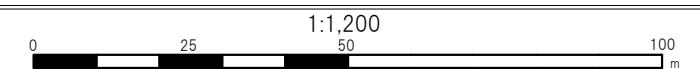


凡例

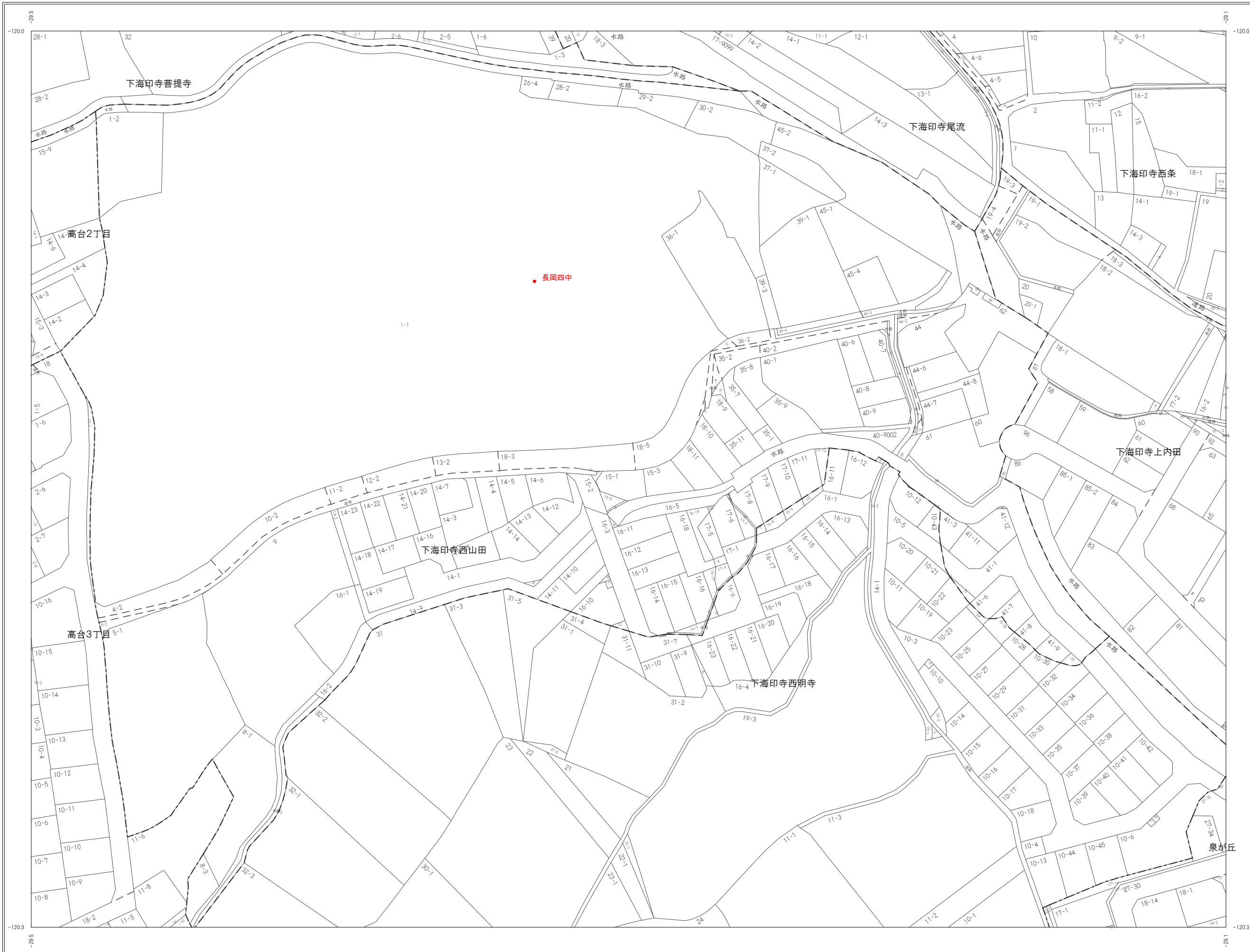
	市町村界
	大字・丁目界
	小字界
	筆界
	道路内筆界線
	地番

長岡京市 市民協働部 税務課

朝日航洋株式会社 調製



# 地番参考図



F02	F03	F04
F07	F08	F09
F12	F13	F14

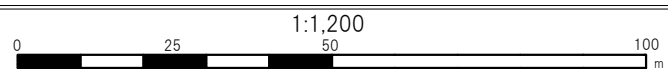


凡例

	市町村界
	大字・丁目界
	小字界
	筆界
	道路内筆界線
	412-3 地番

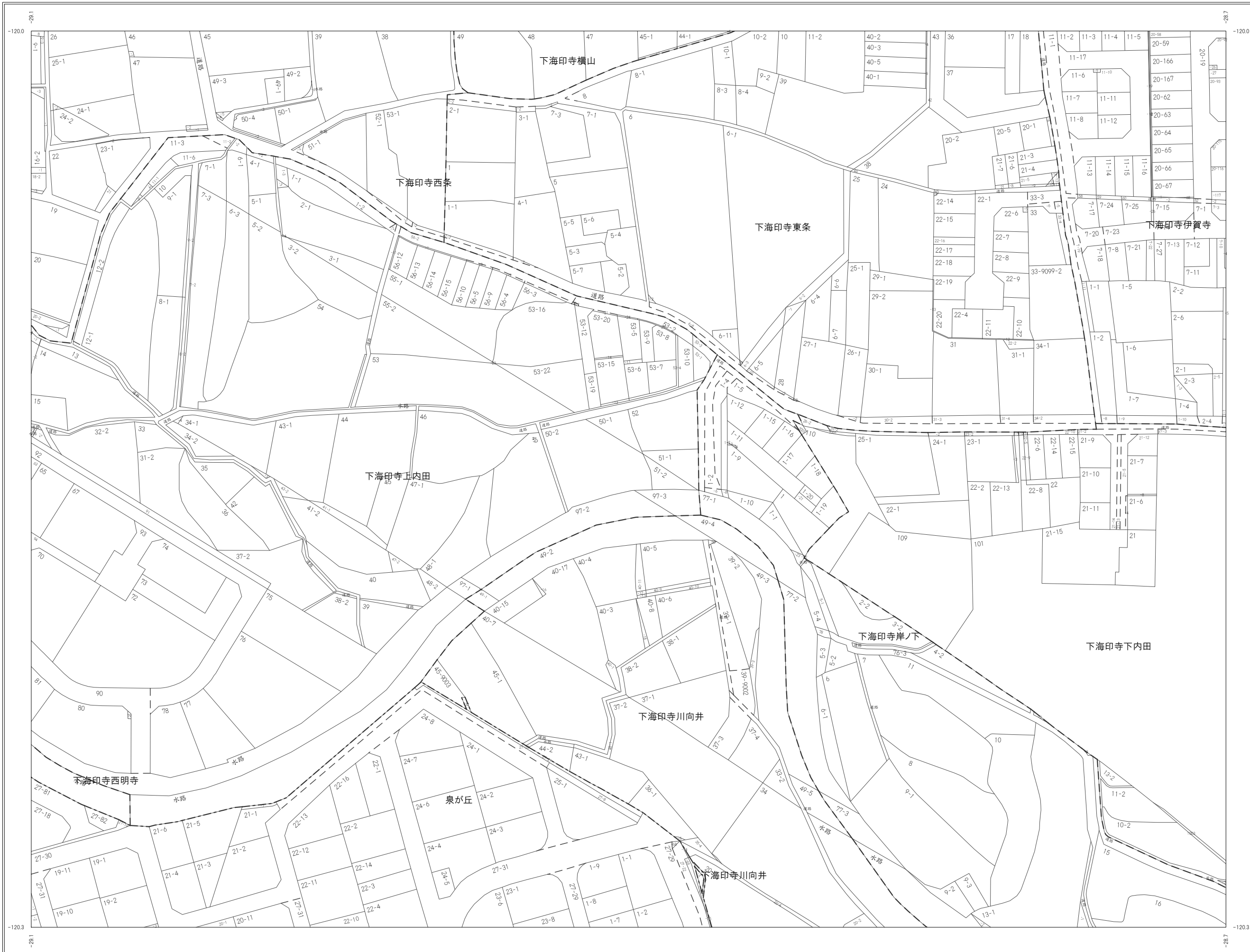
朝日航洋株式会社 調製

長岡京市 市民協働部 税務課





# 地番参考図



F03	F04	F05
F08	F09	F10
F13	F14	F15



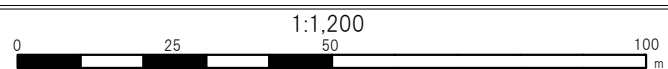
凡例

	市町村界
	大字・丁目界
	小字界
	筆界
	道路内筆界線
	地番

朝日航洋株式会社 調製

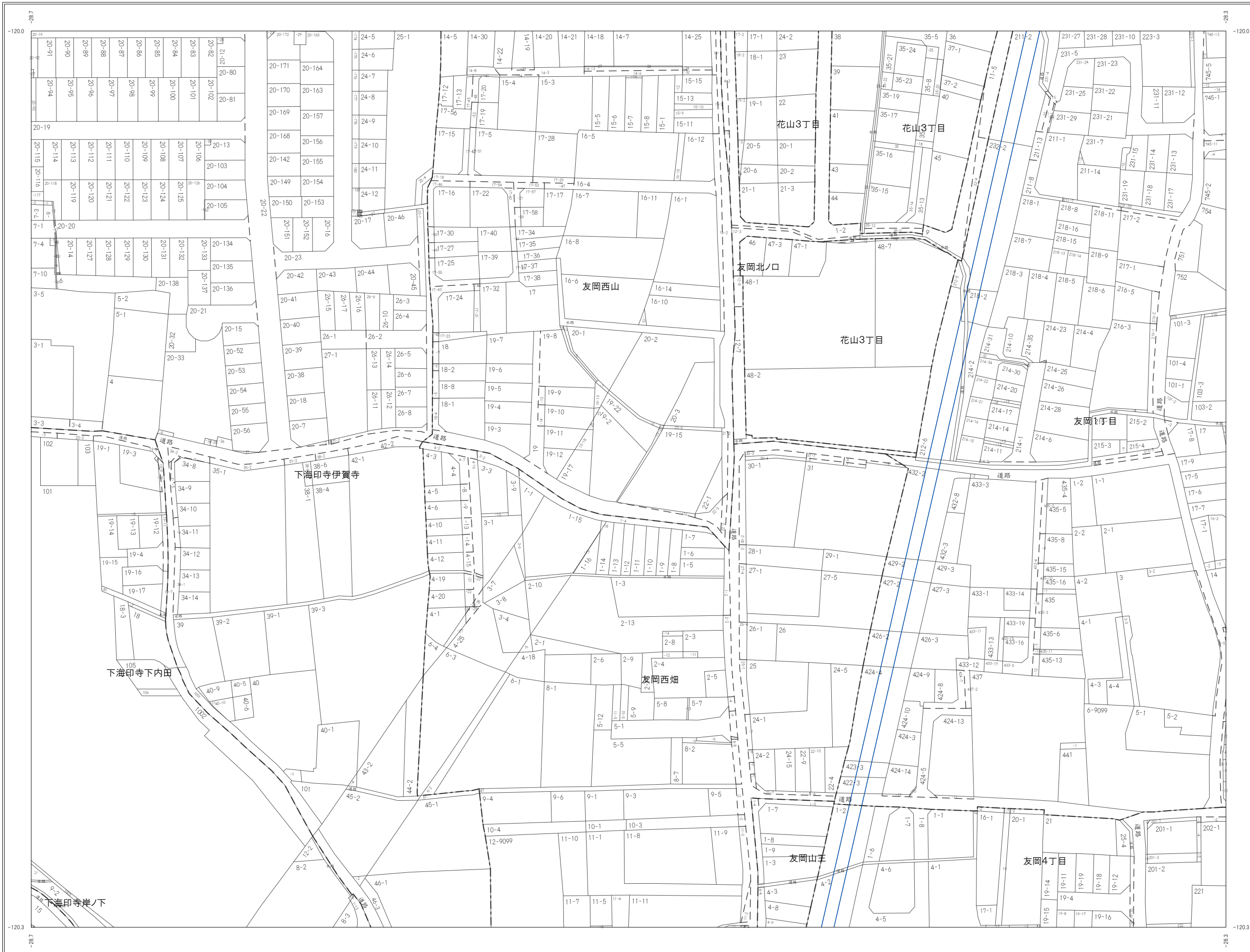
長岡京市 市民協働部 税務課

この図面は地番参考図であり、権利関係の確認には使用できません。



窓口用

# 地番参考図



F04	F05	G01
F09	F10	G06
F14	F15	G11



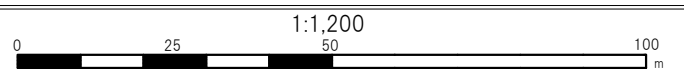
凡例

	市町村界
	大字・丁目界
	小字界
	筆界
	道路内筆界線
	地番

朝日航洋株式会社 調製

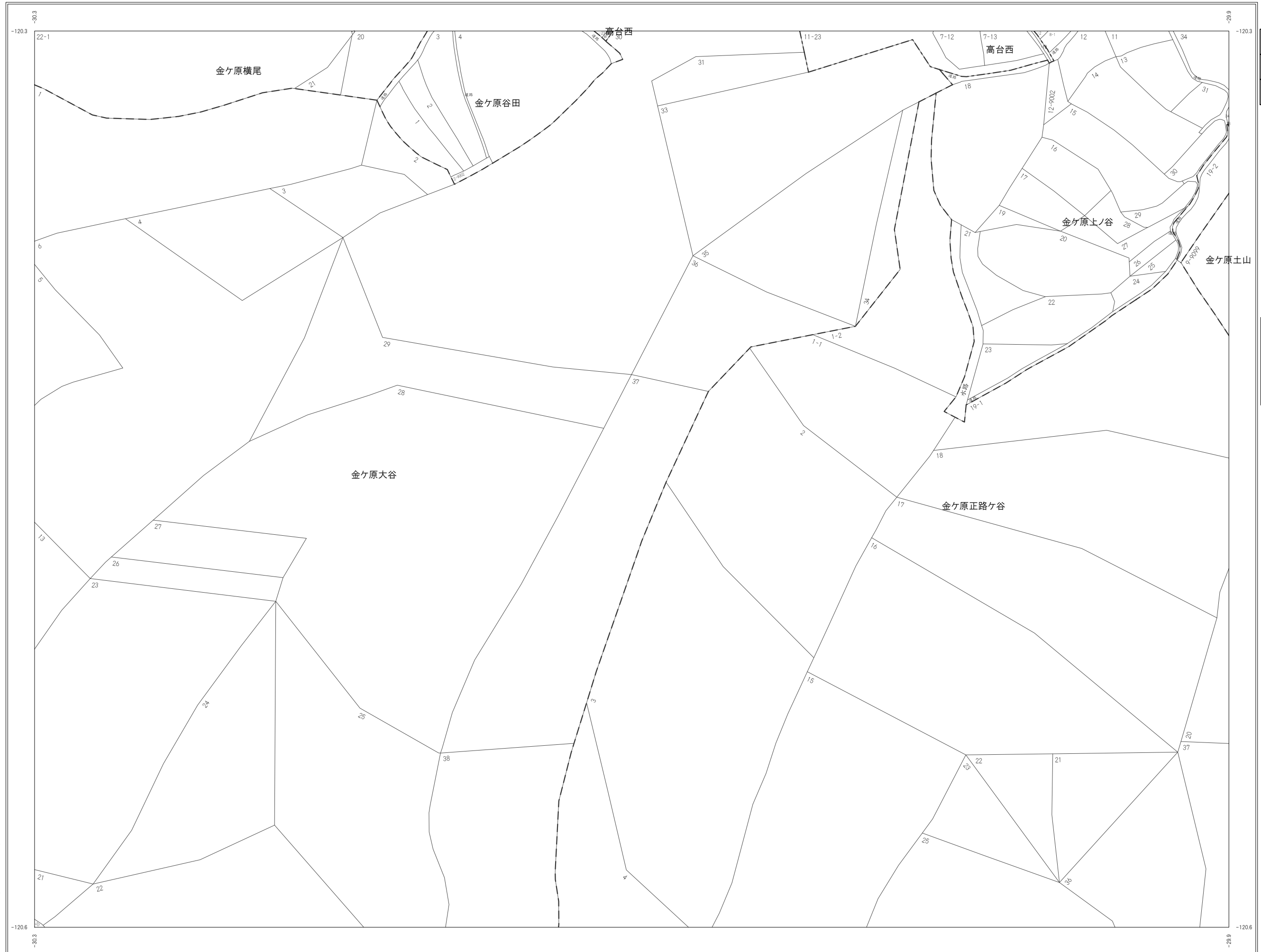
長岡京市 市民協働部 税務課

令和5年1月1日現在  
 この図面は地番参考図であり、権利関係の確認には使用できません。





# 地番参考図



K134	F06	F07
	F11	F12
	F16	F17



凡例	
	市町村界
	大字・丁目界
	小字界
	筆界
	道路内筆界線
	地番

朝日航洋株式会社 調製

長岡京市 市民協働部 税務課

この図面は地番参考図であり、権利関係の確認には使用できません。



窓口用

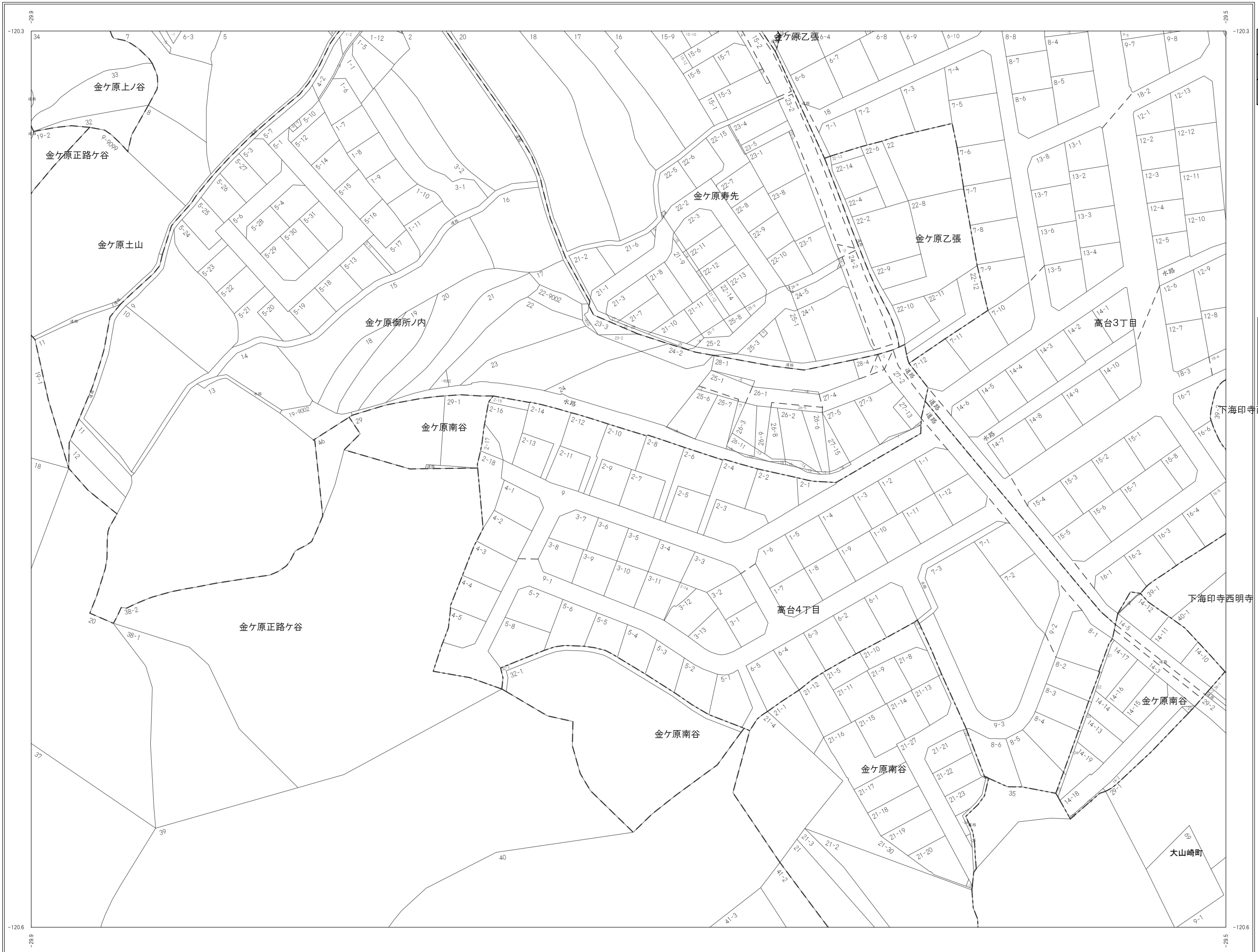
# 地番参考図

F06	F07	F08
F11	F12	F13
F16	F17	F18



凡例

	市町村界
	大字・丁目界
	小字界
	筆界
	道路内筆界線
	地番



朝日航洋株式会社 調製

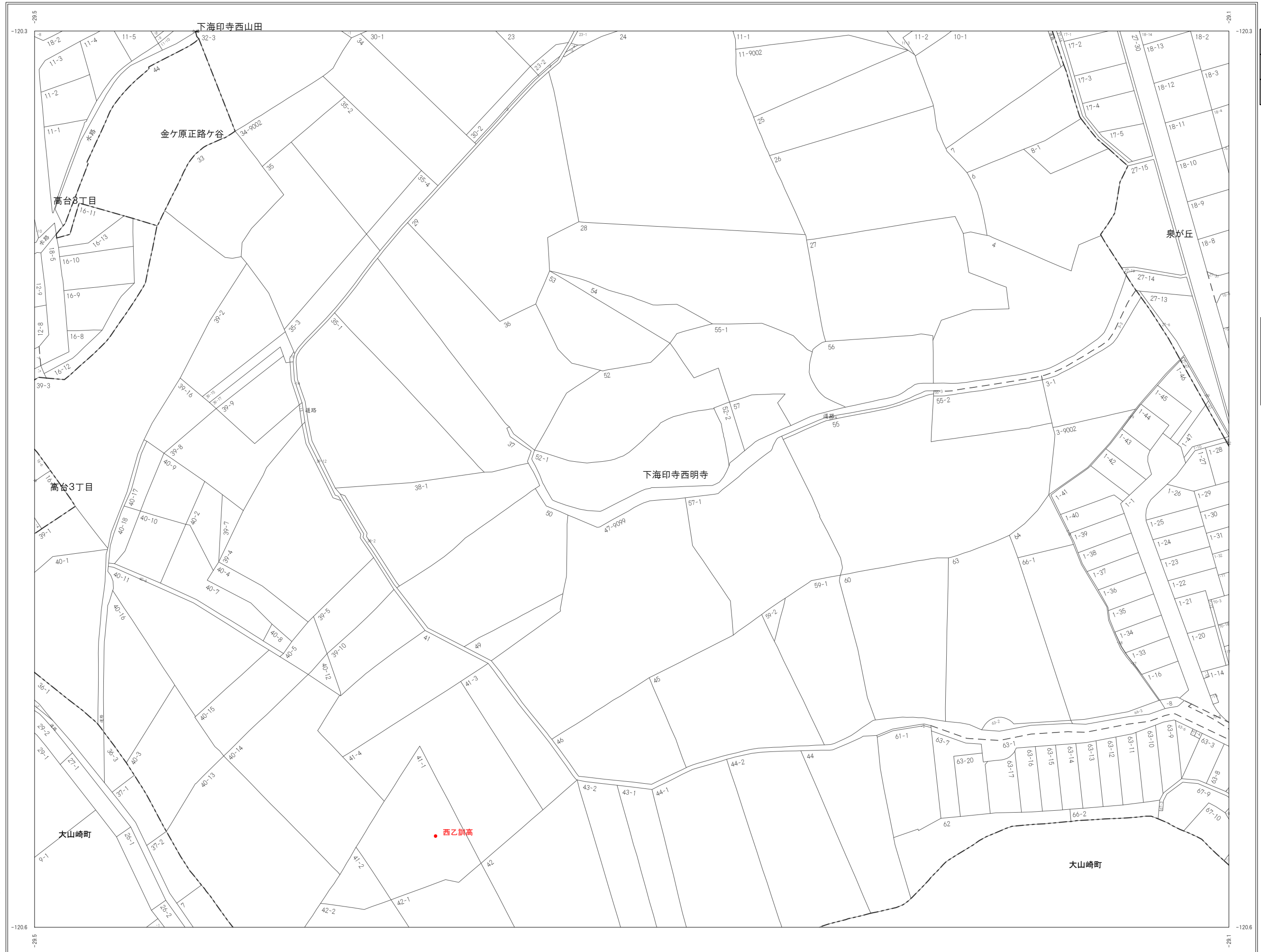
長岡京市 市民協働部 税務課

この図面は地番参考図であり、権利関係の確認には使用できません。



窓口用

# 地番参考図



F07	F08	F09
F12	F13	F14
F17	F18	F19



凡例

- 市町村界
- 大字・丁目界
- 小字界
- 筆界
- 道路内筆界線
- 412-3 地番

朝日航洋株式会社 調製

長岡京市 市民協働部 税務課





# 地番参考図



F08	F09	F10
F13	F14	F15
F18	F19	F20



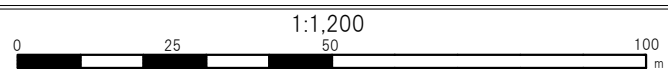
凡例

	市町村界
	大字・丁目界
	小字界
	筆界
	道路内筆界線
412-3	地番

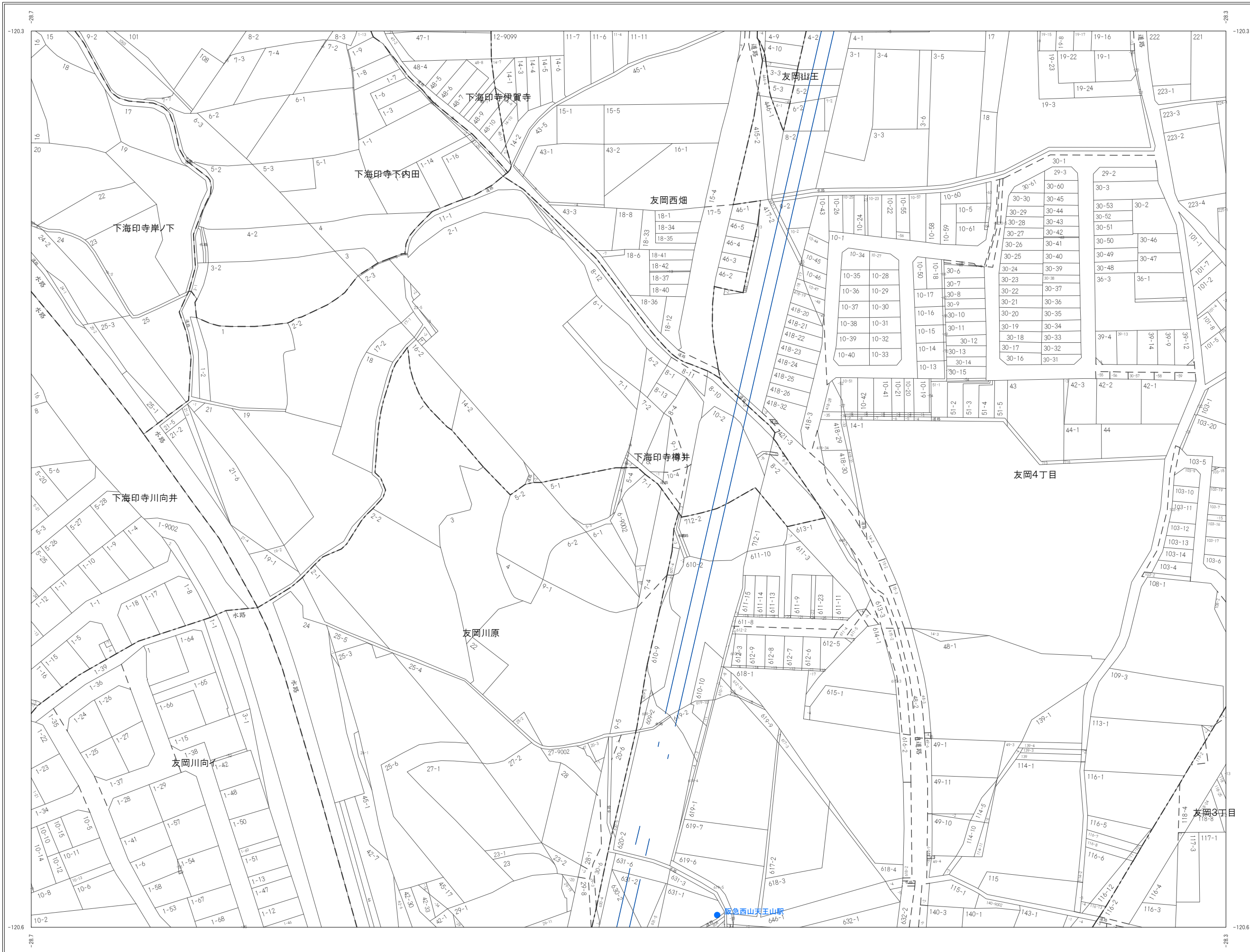
朝日航洋株式会社 調製

長岡京市 市民協働部 税務課

令和5年1月1日現在 この図面は地番参考図であり、権利関係の確認には使用できません。



# 地番参考図



F09	F10	G06
F14	F15	G11
F19	F20	G16



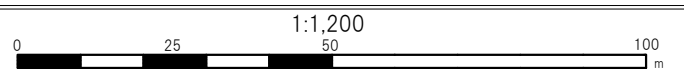
凡例

	市町村界
	大字・丁目界
	小字界
	筆界
	道路内筆界線
	地番

朝日航洋株式会社 調製

長岡京市 市民協働部 税務課

令和5年1月1日現在  
この図面は地番参考図であり、権利関係の確認には使用できません。



# 地番参考図



	F11	F12
	F16	F17
	F21	F22



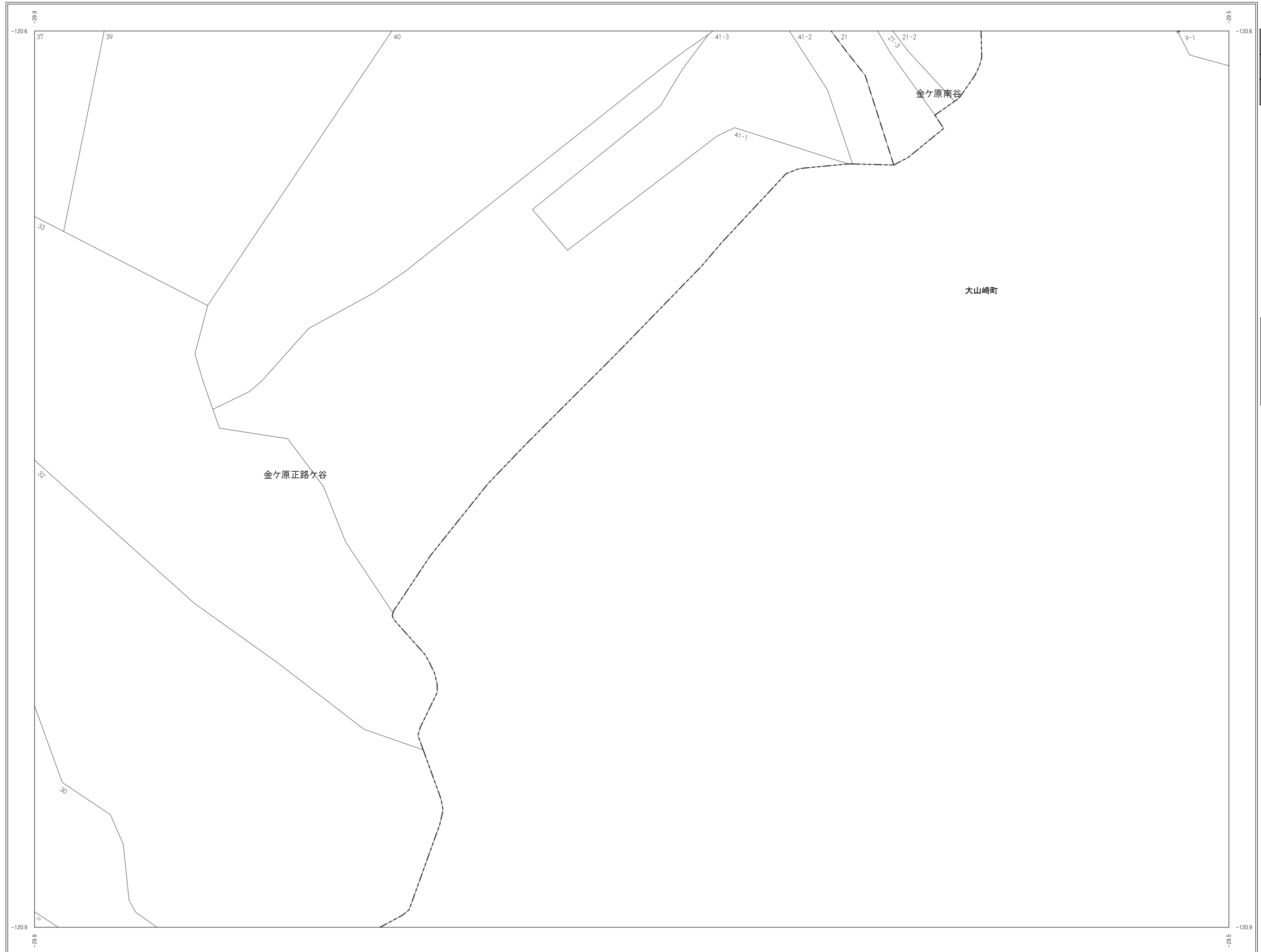
凡例	
	市町村界
	大字・丁目界
	小字界
	筆界
	道路内筆界線
	412-3 地番

朝日航洋株式会社 調製

長岡京市 市民協働部 税務課



# 地番参考図



F11	F12	F13
F16	F17	F18
F21	F22	



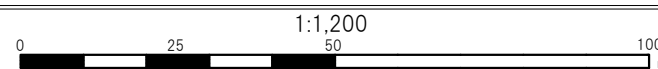
凡例

	市町村界
	大字・丁目界
	小字界
	筆界
	道路内筆界線
412-3	地番

朝日航洋株式会社 調製

長岡京市 市民協働部 税務課

この図面は地番参考図であり、権利関係の確認には使用できません。



窓口用



# 地番参考図



F12	F13	F14
F17	F18	F19
F22		




凡例	
	市町村界
	大字・丁目界
	小字界
	筆界
	道路内筆界線
	地番

朝日航洋株式会社 調製

長岡京市 市民協働部 税務課



# 地番参考図



F13	F14	F15
F18	F19	F20
		F25



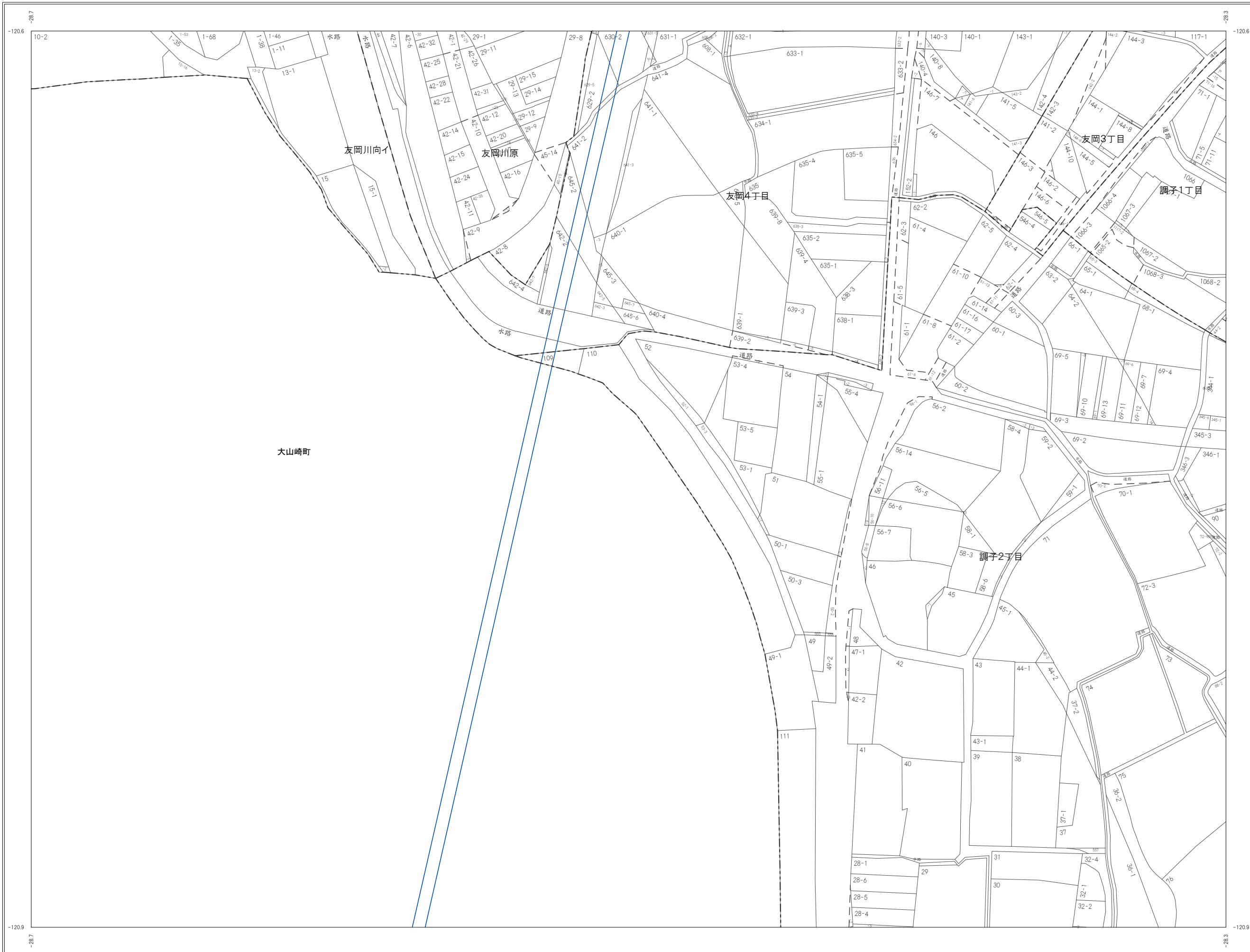
凡例	
	市町村界
	大字・丁目界
	小字界
	筆界
	道路内筆界線
412-3	地番

朝日航洋株式会社 調製

長岡京市 市民協働部 税務課



# 地番参考図



F14	F15	G11
F19	F20	G16
	F25	G21



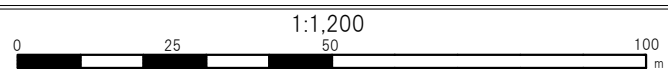
凡例

	市町村界
	大字・丁目界
	小字界
	筆界
	道路内筆界線
	地番

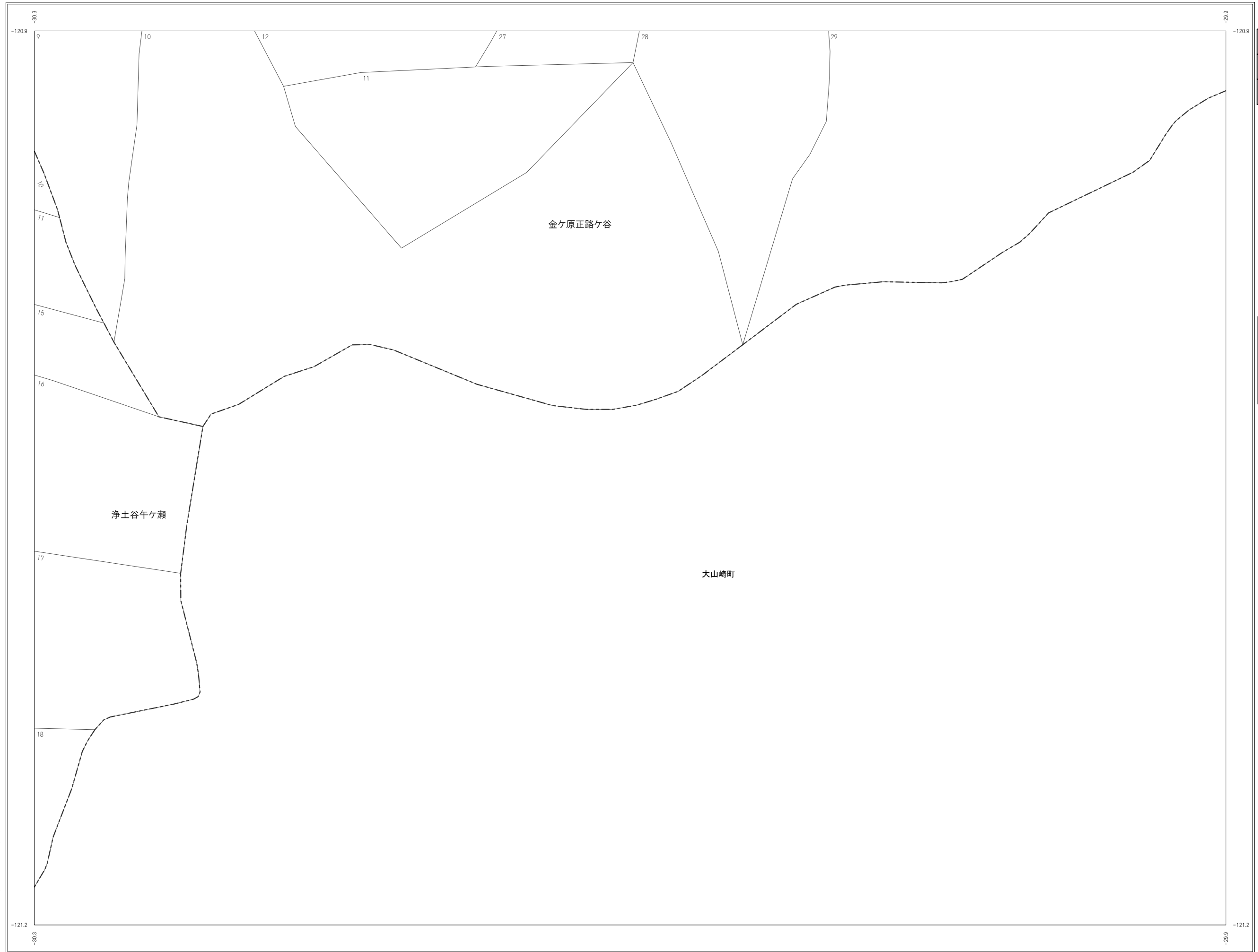
朝日航洋株式会社 調製

長岡京市 市民協働部 税務課

令和5年1月1日現在 この図面は地番参考図であり、権利関係の確認には使用できません。



# 地番参考図



	F16	F17
	F21	F22




凡例

	市町村界
	大字・丁目界
	小字界
	筆界
	道路内筆界線
412-3	地番



# 地番参考図



F16	F17	F18
F21	F22	



凡例	
	市 町 村 界
	大字・丁目界
	小 字 界
	筆 界
	道路内筆界線
412-3	地 番



# 地番参考図



F19	F20	G16
	F25	G21
		I01



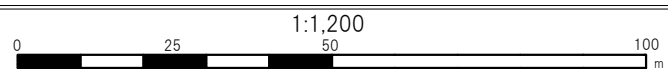
凡例

	市町村界
	大字・丁目界
	小字界
	筆界
	道路内筆界線
412-3	地番

朝日航洋株式会社 調製

長岡京市 市民協働部 税務課

この図面は地番参考図であり、権利関係の確認には使用できません。



# 地番参考図



C25	D21	D22
F05	G01	G02
F10	G06	G07



凡例

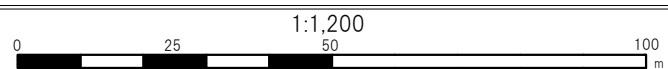
	市町村界
	大字・丁目界
	小字界
	筆界
	道路内筆界線
	地番

朝日航洋株式会社 調製

長岡京市 市民協働部 税務課

令和5年1月1日現在

この図面は地番参考図であり、権利関係の確認には使用できません。



No. G01

窓口用

# 地番参考図



D21	D22	D23
G01	G02	G03
G06	G07	G08



凡例

	市町村界
	大字・丁目界
	小字界
	筆界
	道路内筆界線
	地番

朝日航洋株式会社 調製

長岡京市 市民協働部 税務課

令和5年1月1日現在

この図面は地番参考図であり、権利関係の確認には使用できません。

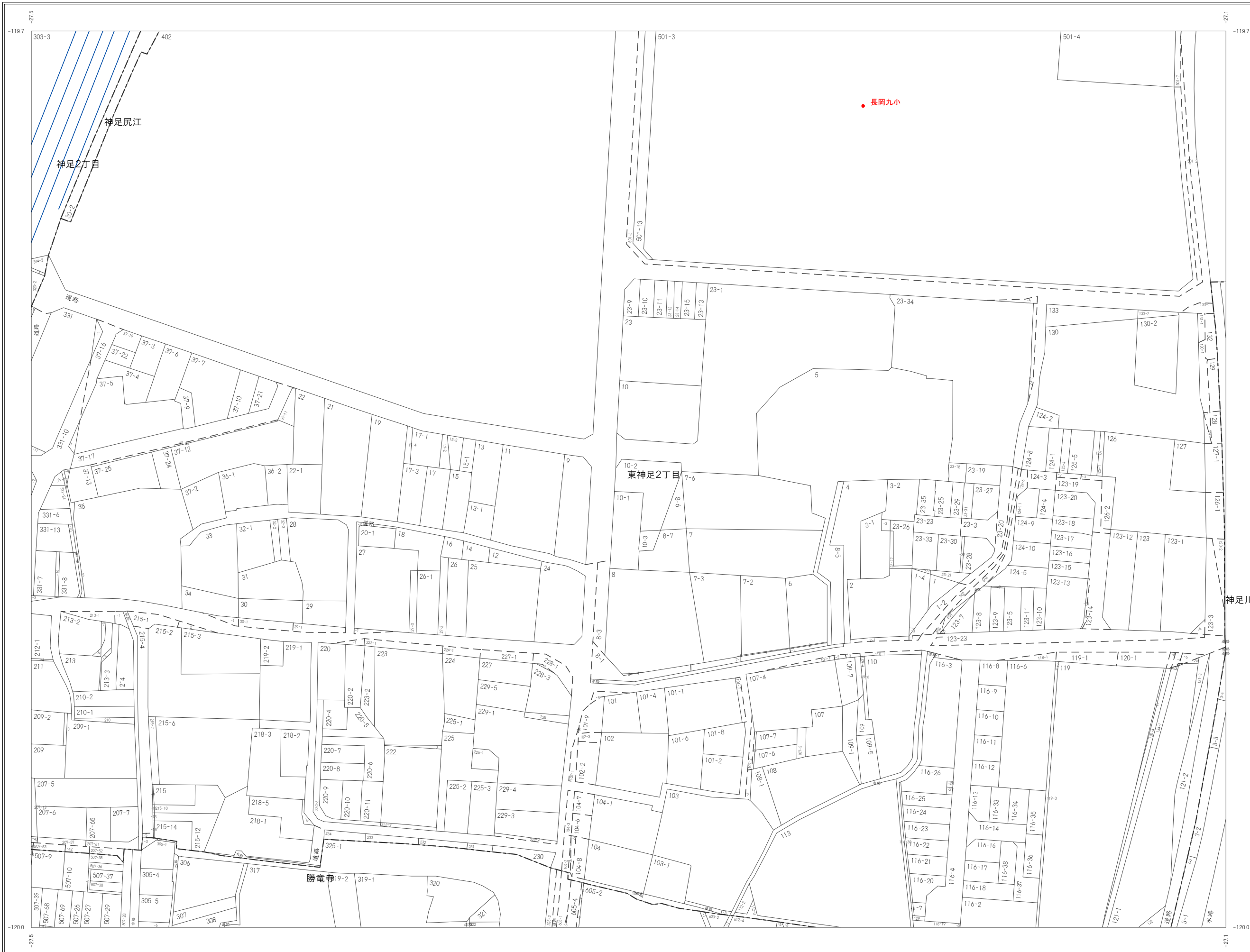


No. G02

窓口用



# 地番参考図



D22	D23	D24
G02	G03	G04
G07	G08	G09



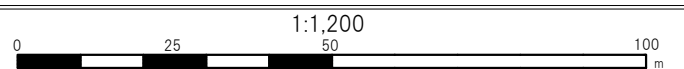
凡例

-----	市町村界
-----	大字・丁目界
-----	小字界
-----	筆界
-----	道路内筆界線
412-3	地番

朝日航洋株式会社 調製

長岡京市 市民協働部 税務課

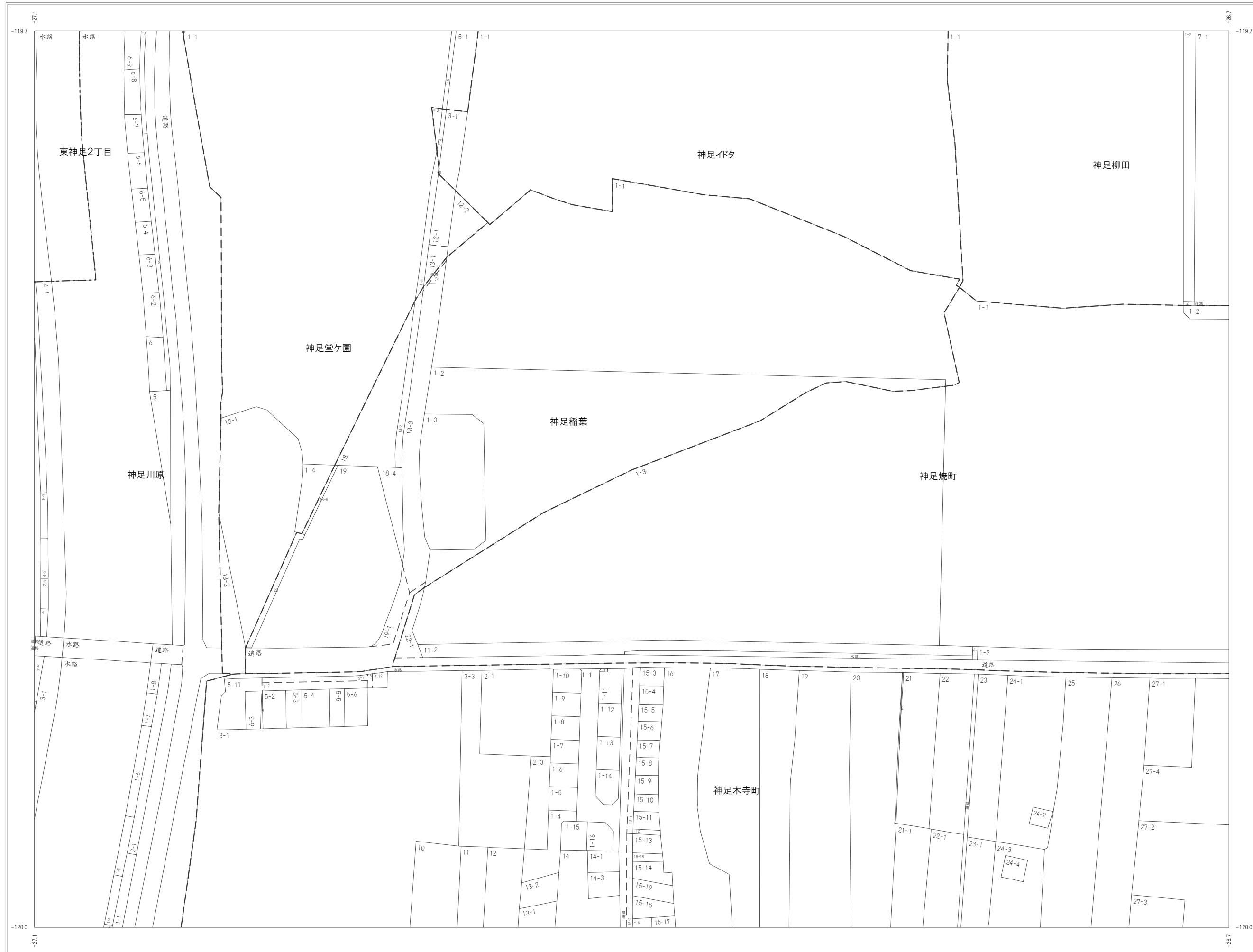
令和5年1月1日現在 この図面は地番参考図であり、権利関係の確認には使用できません。



No. G03

窓口用

# 地番参考図



D23	D24	D25
G03	G04	G05
G08	G09	G10



凡例

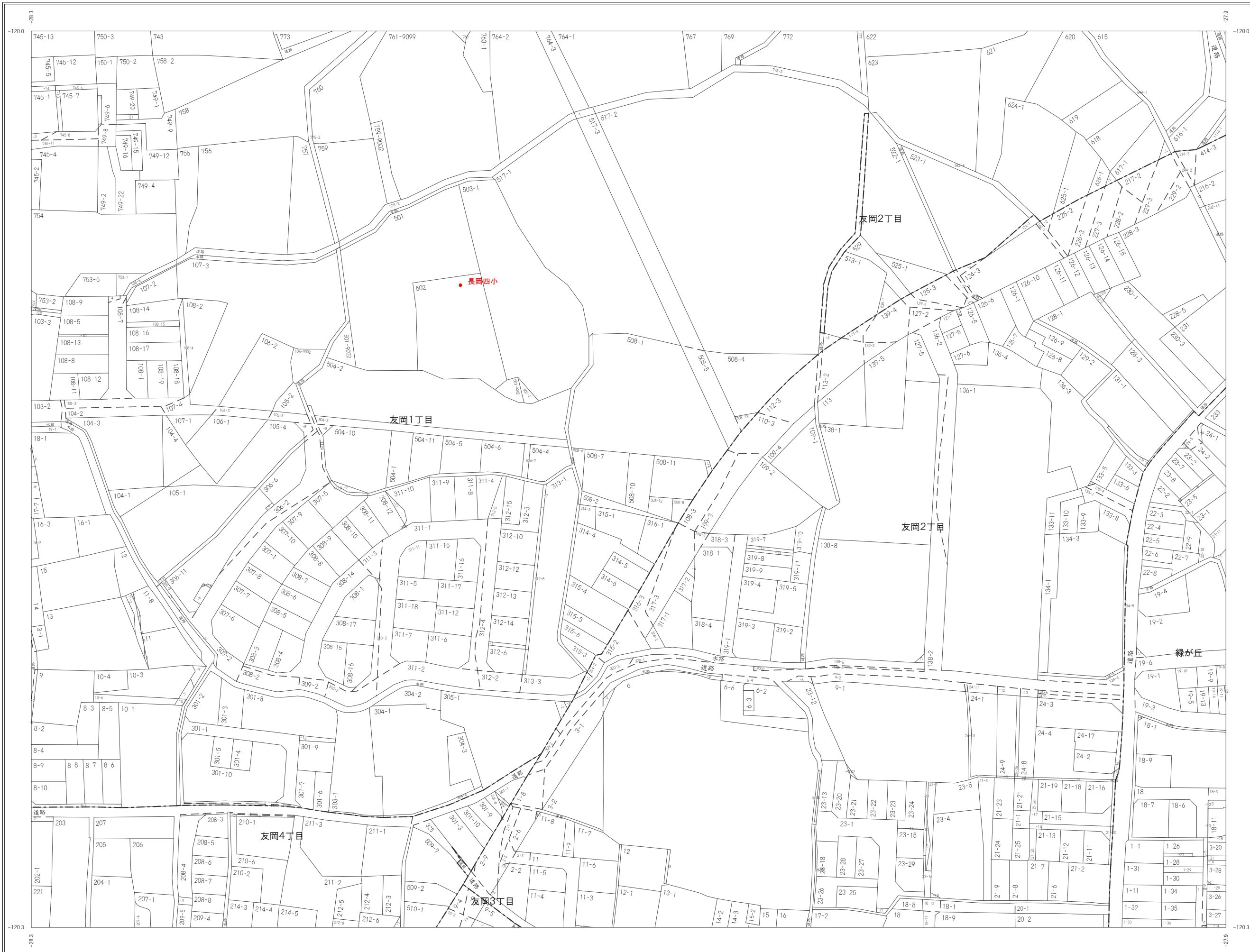
	市町村界
	大字・丁目界
	小字界
	筆界
	道路内筆界線
412-3	地番

朝日航洋株式会社 調製

長岡京市 市民協働部 税務課



# 地番参考図



F05	G01	G02
F10	G06	G07
F15	G11	G12



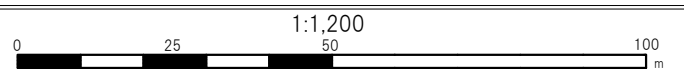
凡例

	市町村界
	大字・丁目界
	小字界
	筆界
	道路内筆界線
	地番

朝日航洋株式会社 調製

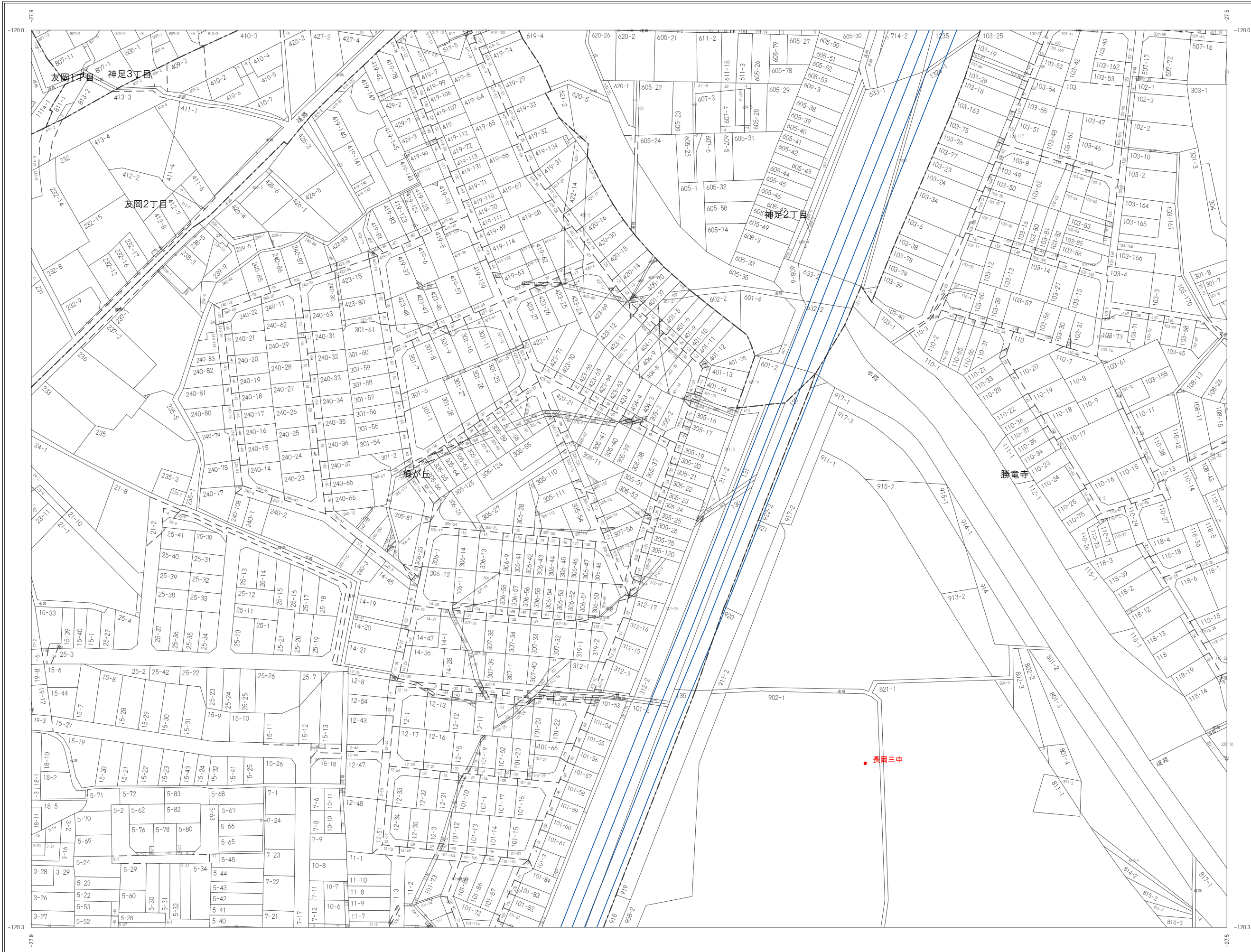
長岡京市 市民協働部 税務課

令和5年1月1日現在  
 この図面は地番参考図であり、権利関係の確認には使用できません。





# 地番参考図



G01	G02	G03
G06	G07	G08
G11	G12	G13



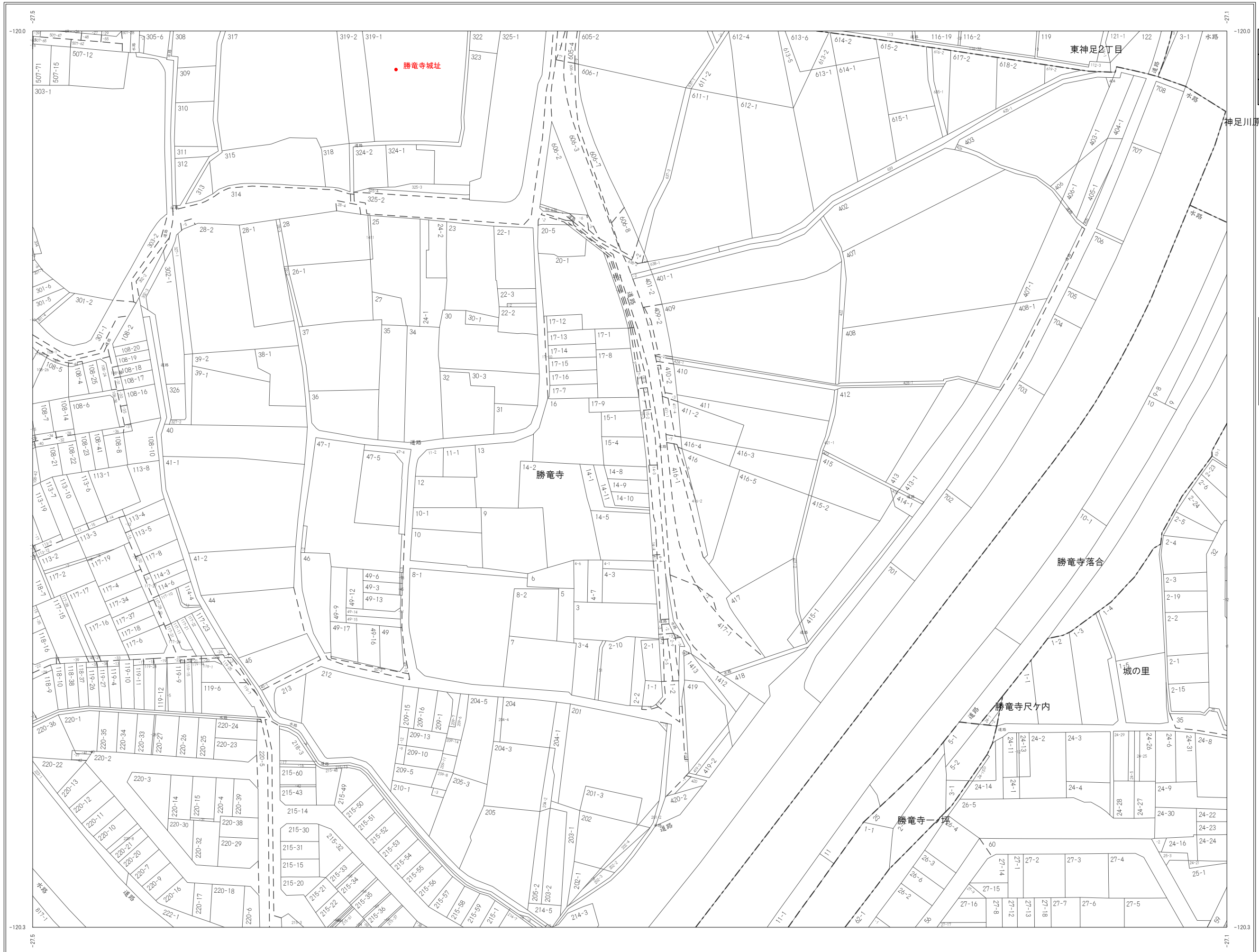
凡例

	市町村界
	大字・丁目界
	小字界
	筆界
	道路内筆界線
	地番

朝日航洋株式会社 調製

長岡京市 市民協働部 税務課

# 地番参考図



G02	G03	G04
G07	G08	G09
G12	G13	G14



凡例

	市町村界
	大字・丁目界
	小字界
	筆界
	道路内筆界線
	地番



# 地番参考図



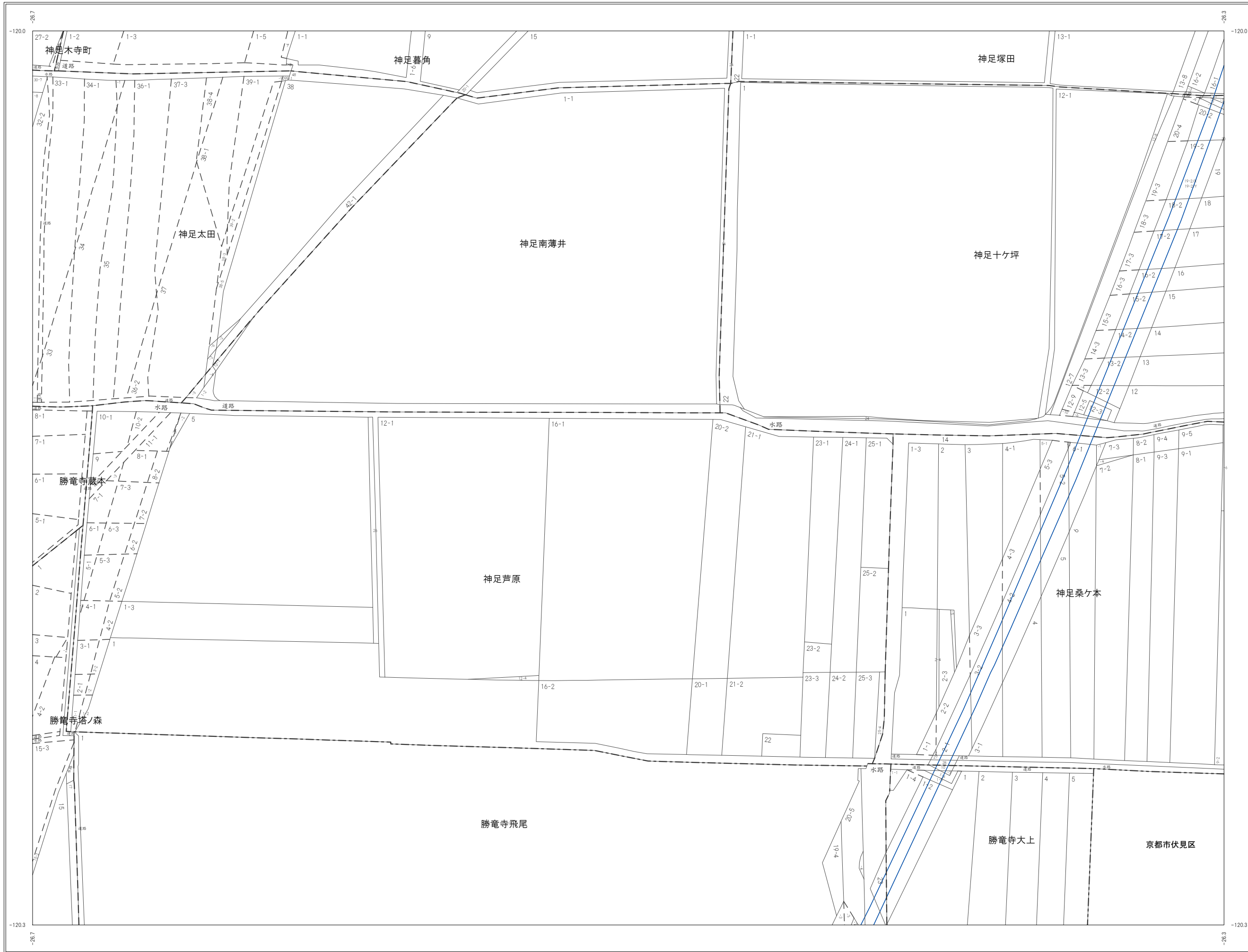
G03	G04	G05
G08	G09	G10
G13	G14	G15



凡例

	市町村界
	大字・丁目界
	小字界
	筆界
	道路内筆界線
412-3	地番

# 地番参考図



G04	G05	H01
G09	G10	H02
G14	G15	

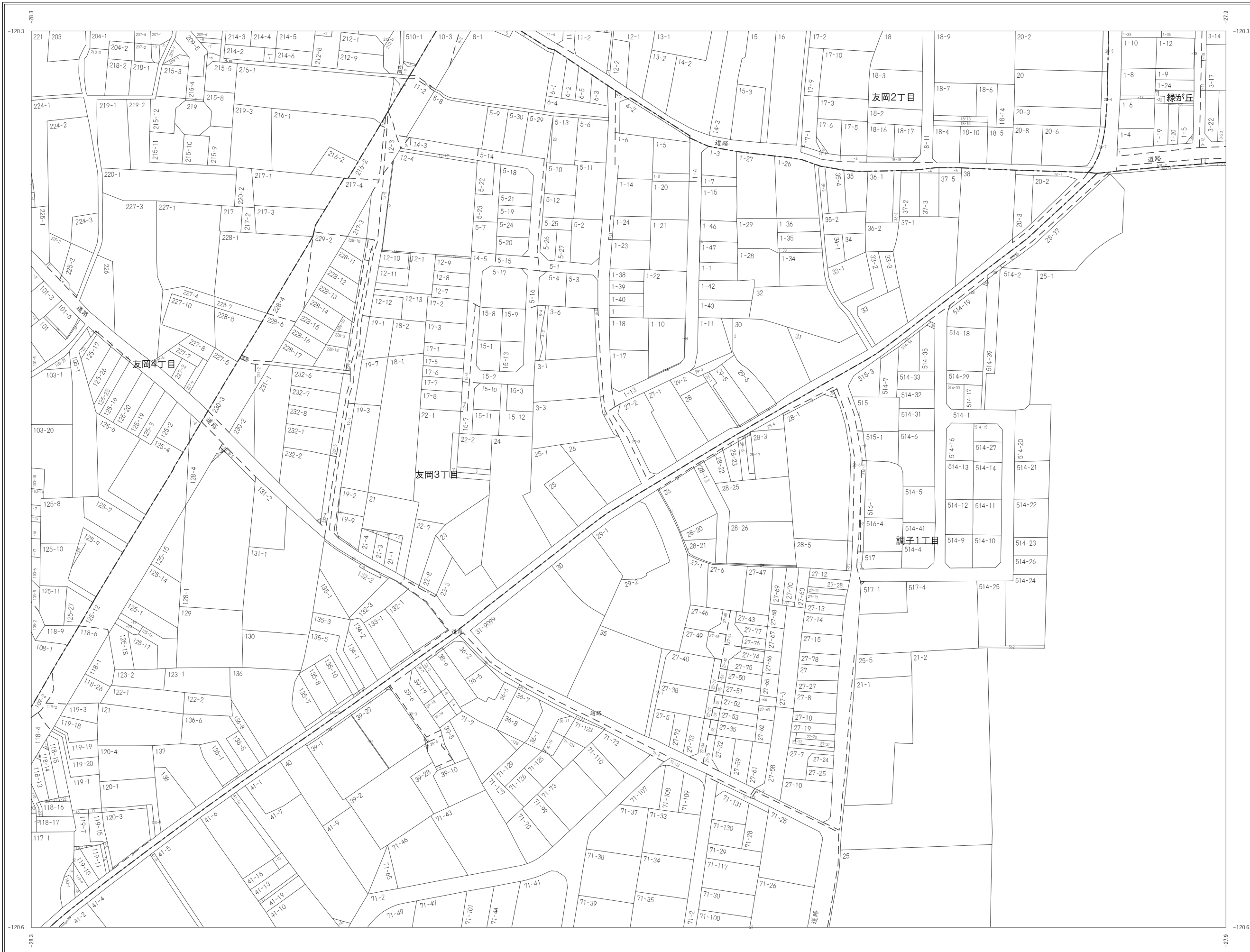


凡例

	市町村界
	大字・丁目界
	小字界
	筆界
	道路内筆界線
412-3	地番



# 地番参考図



F10	G06	G07
F15	G11	G12
F20	G16	G17



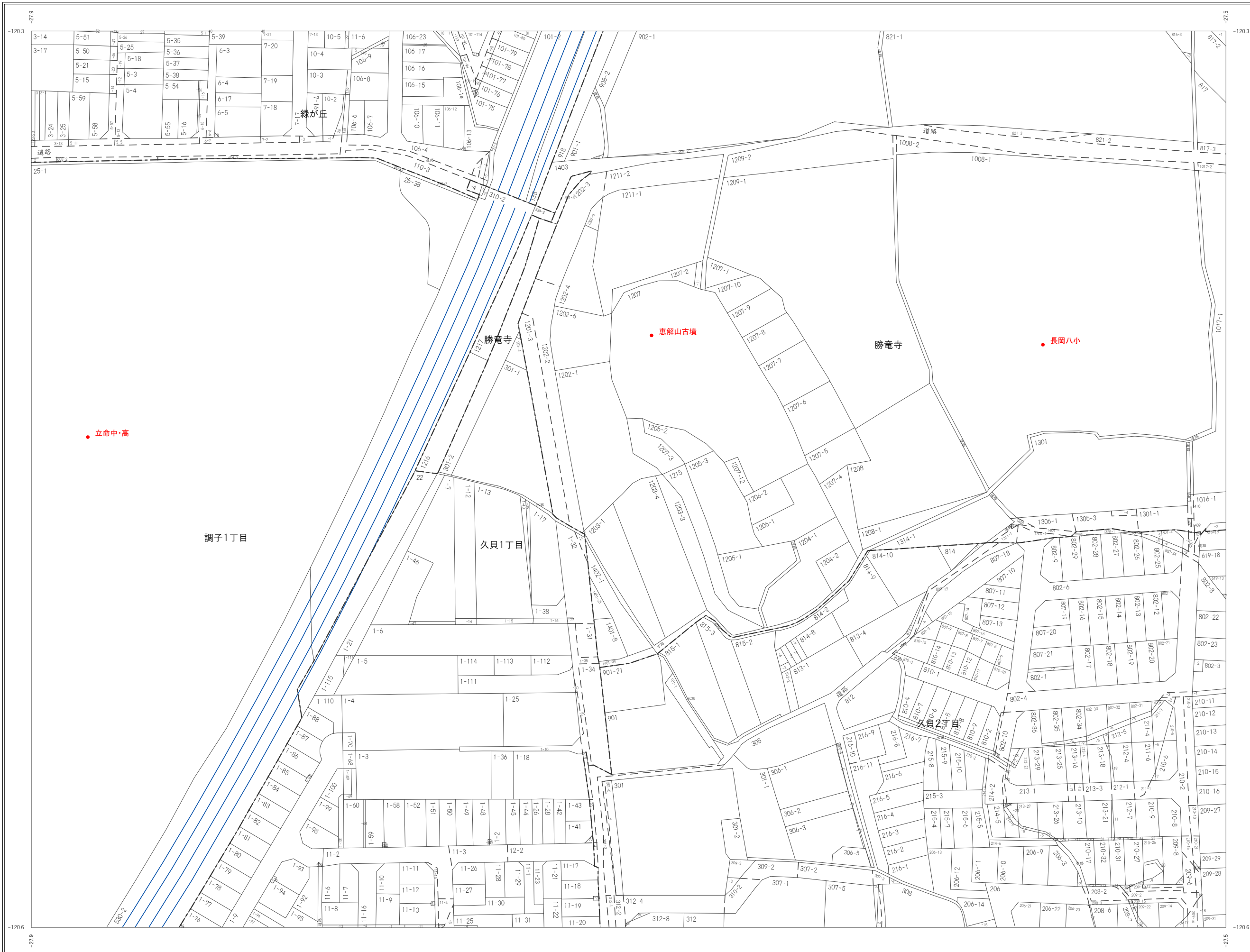
凡例

	市町村界
	大字・丁目界
	小字界
	筆界
	道路内筆界線
	地番

朝日航洋株式会社 調製

長岡京市 市民協働部 税務課

# 地番参考図



G06	G07	G08
G11	G12	G13
G16	G17	G18



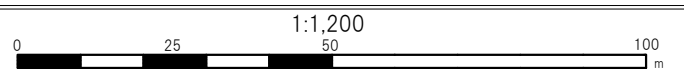
凡例

	市町村界
	大字・丁目界
	小字界
	筆界
	道路内筆界線
412-3	地番

朝日航洋株式会社 調製

長岡京市 市民協働部 税務課

令和5年1月1日現在  
 この図面は地番参考図であり、権利関係の確認には使用できません。

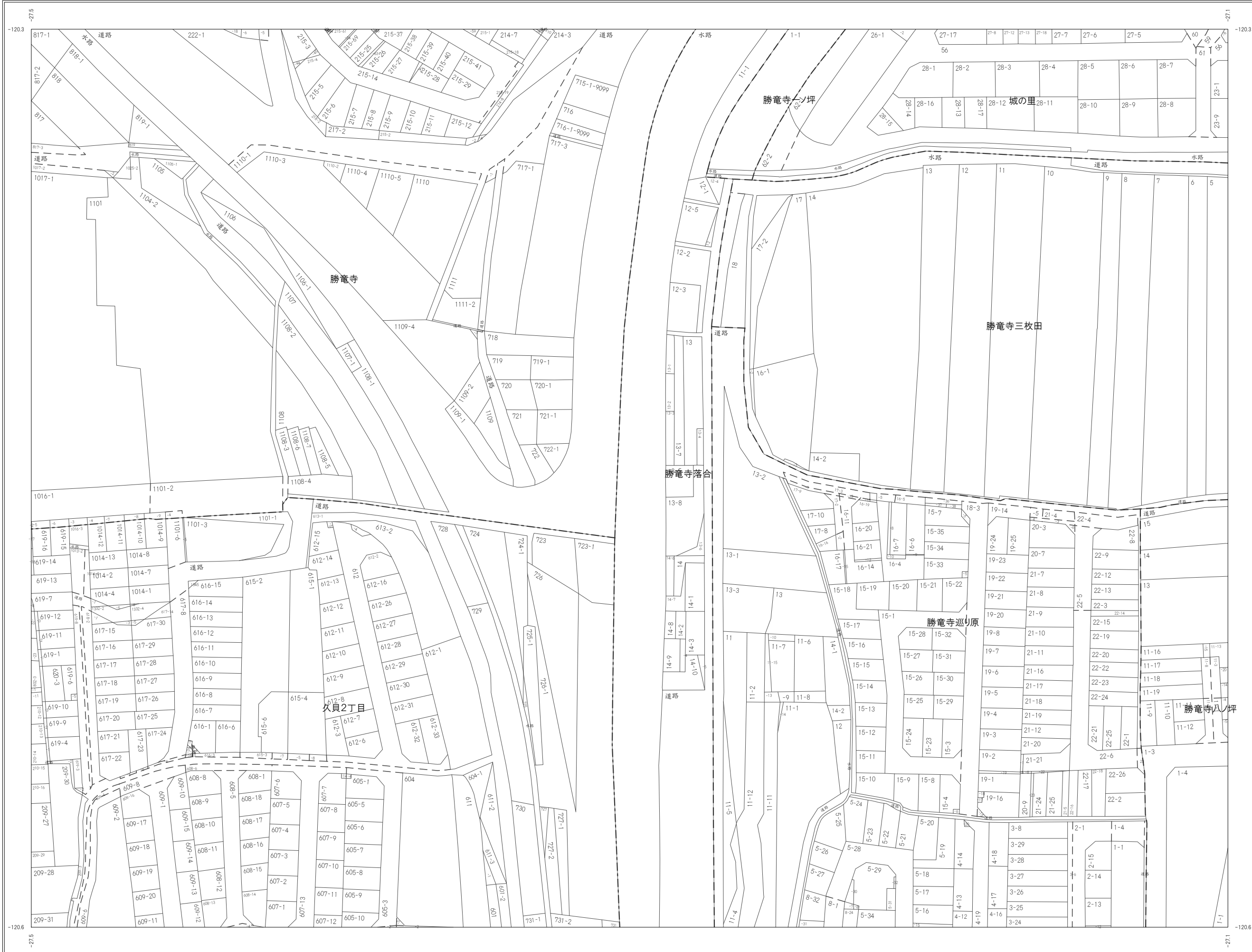


1:1,200

No. G12

窓口用

# 地番参考図



G07	G08	G09
G12	G13	G14
G17	G18	G19



凡例

	市町村界
	大字・丁目界
	小字界
	筆界
	道路内筆界線
412-3	地番

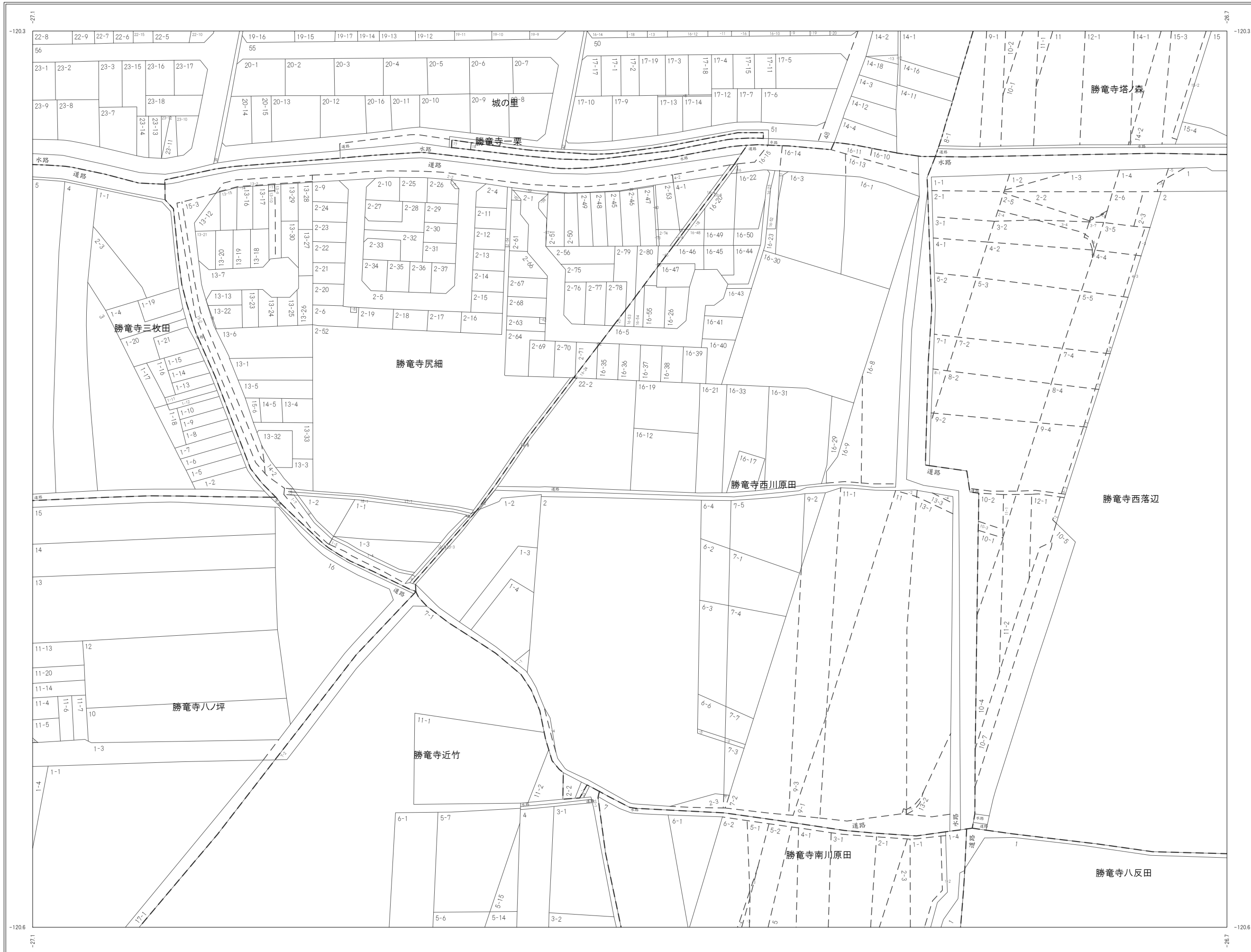
朝日航洋株式会社 調製

長岡京市 市民協働部 税務課





# 地番参考図



G08	G09	G10
G13	G14	G15
G18	G19	G20



凡例

	市町村界
	大字・丁目界
	小字界
	筆界
	道路内筆界線
412-3	地番





# 地番参考図



G09	G10	H02
G14	G15	
G19	G20	



凡例

	市町村界
	大字・丁目界
	小字界
	筆界
	道路内筆界線
412-3	地番

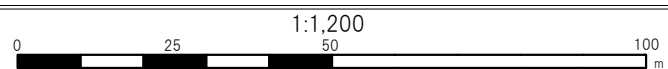
京都市伏見区

長岡京市 市民協働部 税務課

朝日航洋株式会社 調製

令和5年1月1日現在

この図面は地番参考図であり、権利関係の確認には使用できません。



No. G15

窓口用

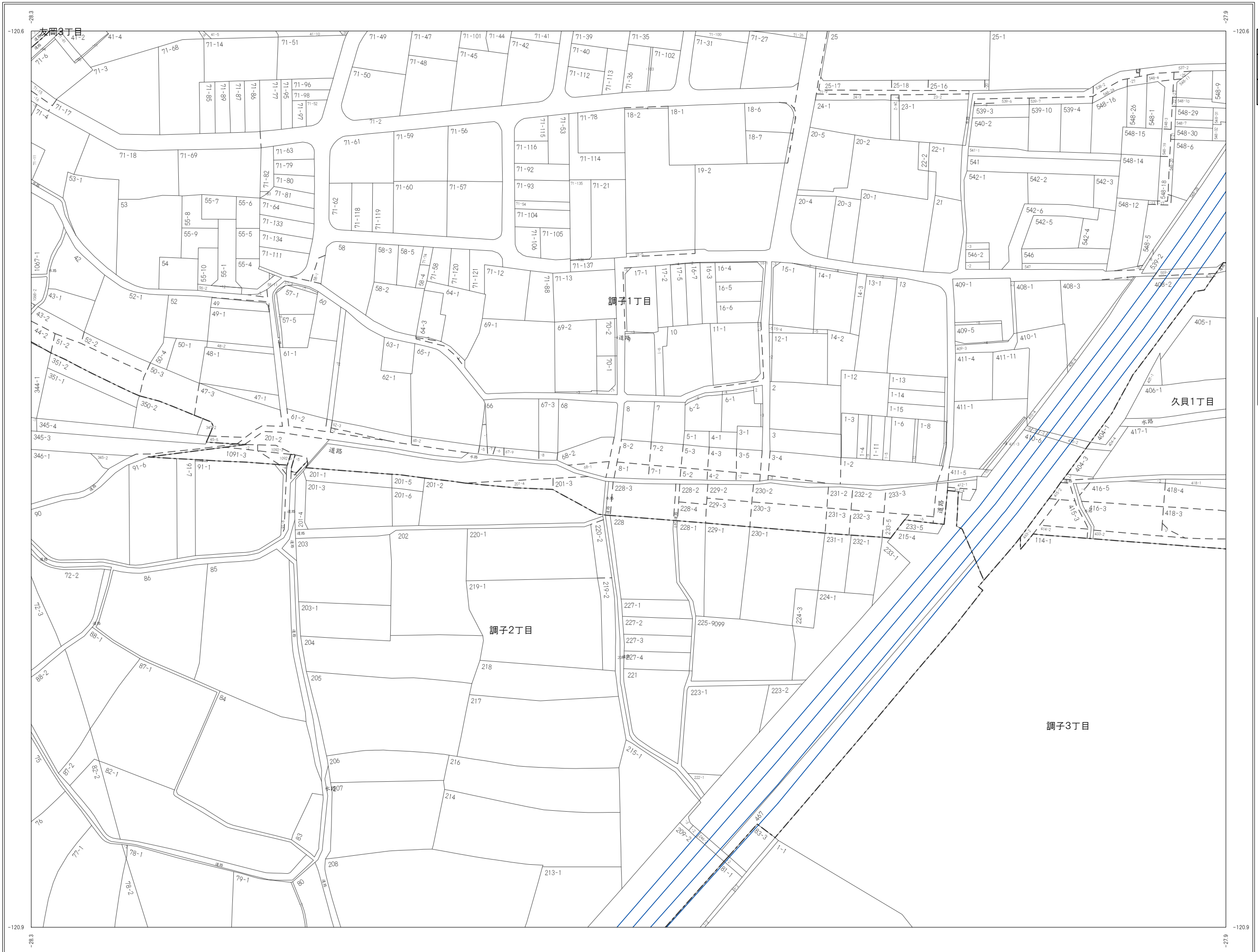
# 地番参考図

F15	G11	G12
F20	G16	G17
F25	G21	G22



凡例

	市町村界
	大字・丁目界
	小字界
	筆界
	道路内筆界線
	412-3 地番



# 地番参考図



G11	G12	G13
G16	G17	G18
G21	G22	G23



凡例

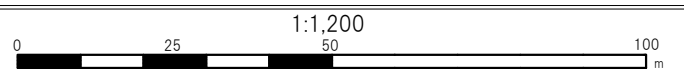
	市町村界
	大字・丁目界
	小字界
	筆界
	道路内筆界線
	地番

● 中山修一記念館

朝日航洋株式会社 調製

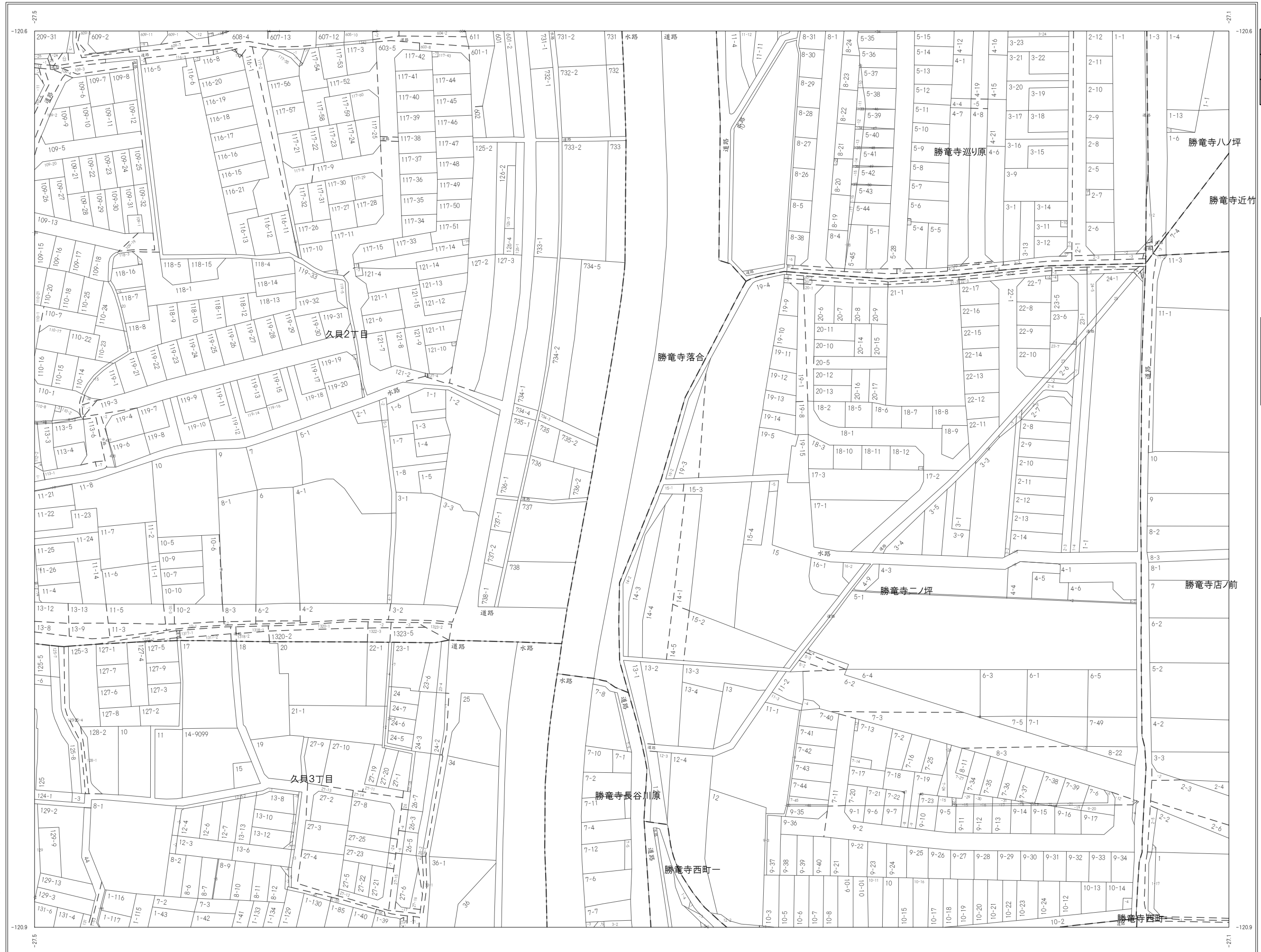
長岡京市 市民協働部 税務課

令和5年1月1日現在  
この図面は地番参考図であり、権利関係の確認には使用できません。





# 地番参考図



G12	G13	G14
G17	G18	G19
G22	G23	G24



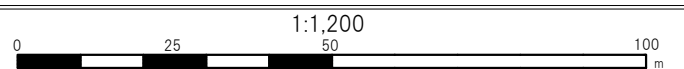
凡例

	市町村界
	大字・丁目界
	小字界
	筆界
	道路内筆界線
	412-3 地番

朝日航洋株式会社 調製

長岡京市 市民協働部 税務課

令和5年1月1日現在  
 この図面は地番参考図であり、権利関係の確認には使用できません。



1:1,200

No. G18

窓 口 用



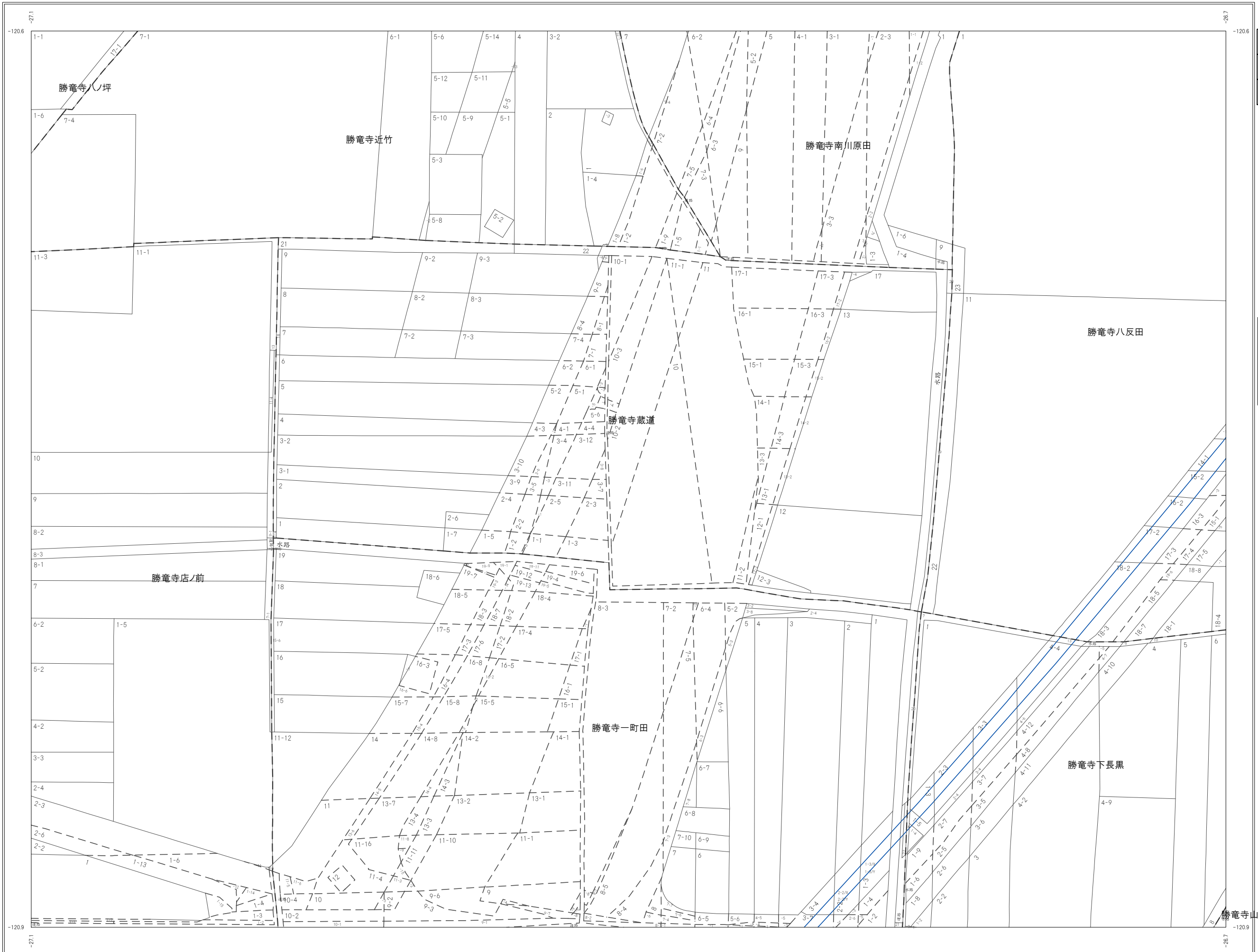
# 地番参考図

G13	G14	G15
G18	G19	G20
G23	G24	G25



凡例

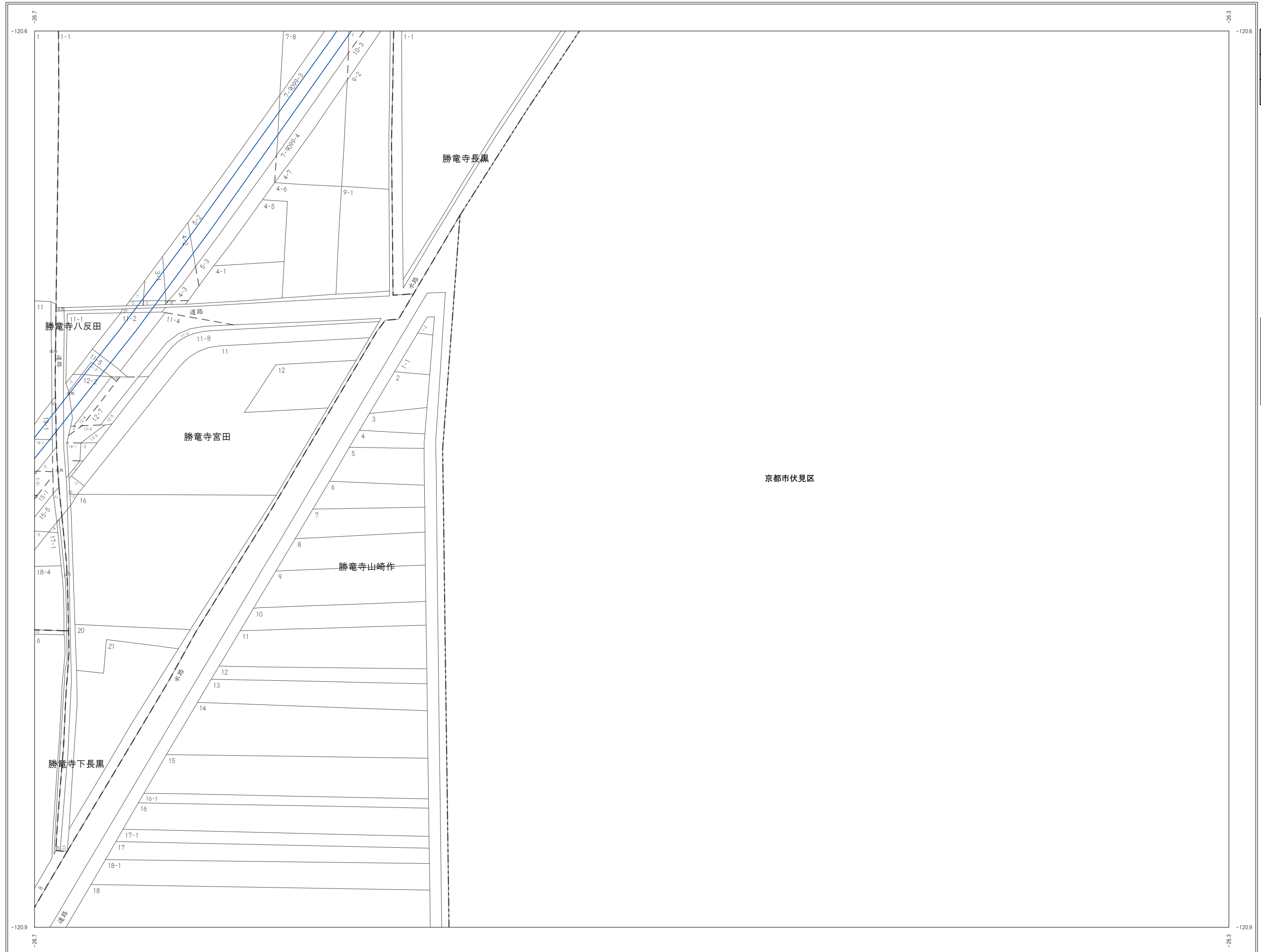
	市町村界
	大字・丁目界
	小字界
	筆界
	道路内筆界線
412-3	地番



朝日航洋株式会社 調製

長岡京市 市民協働部 税務課

# 地番参考図



G14	G15
G19	G20
G24	G25



凡例	
	市町村界
	大字・丁目界
	小字界
	筆界
	道路内筆界線
	412-3 地番

京都市伏見区

朝日航洋株式会社 調製

長岡京市 市民協働部 税務課

# 地番参考図



F20	G16	G17
F25	G21	G22
	I01	



凡例

	市町村界
	大字・丁目界
	小字界
	筆界
	道路内筆界線
412-3	地番

大山崎町

調子3丁目

調子2丁目

大山崎町

大山崎町

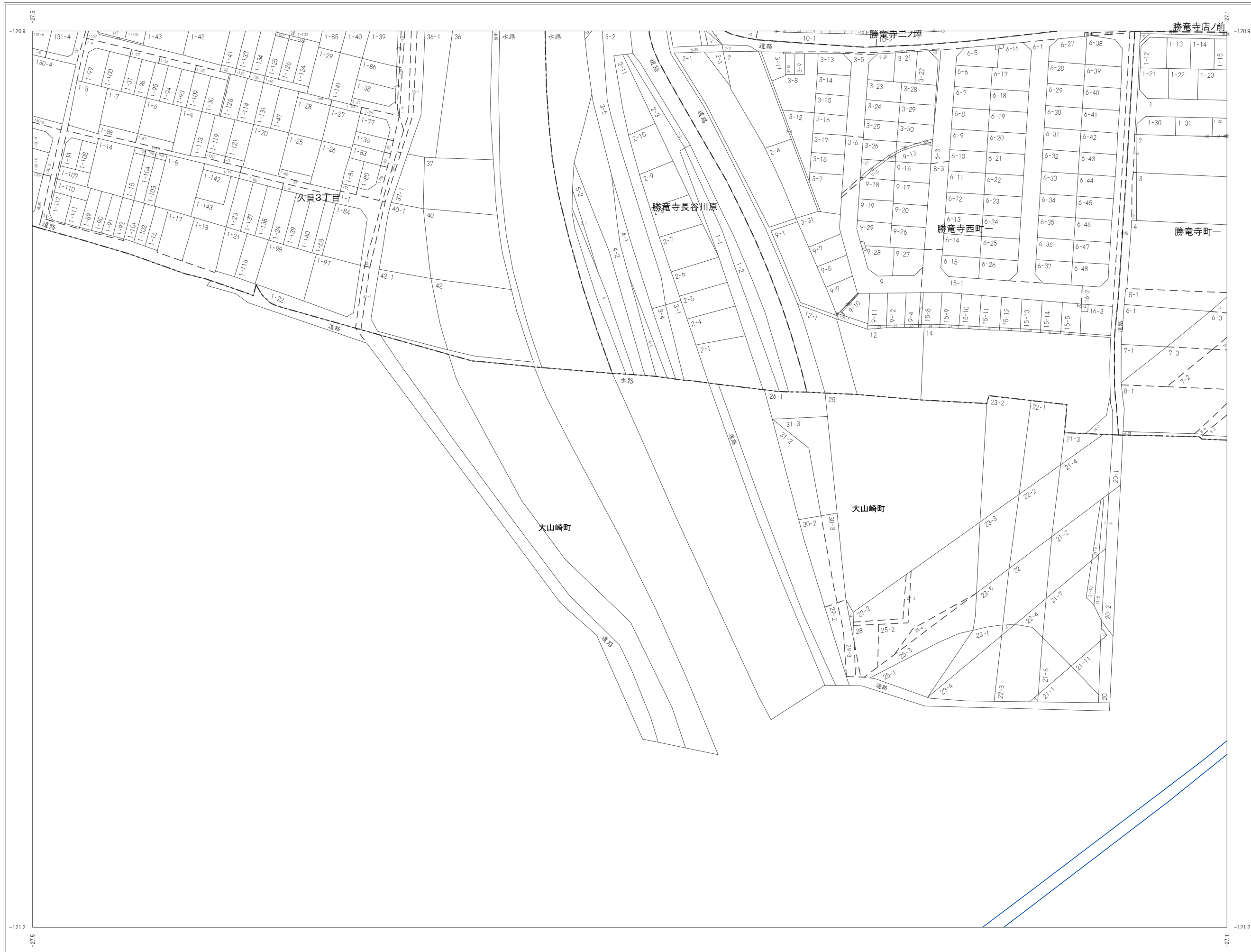
長岡京市 市民協働部 税務課

朝日航洋株式会社 調製





# 地番参考図



G17	G18	G19
G22	G23	G24

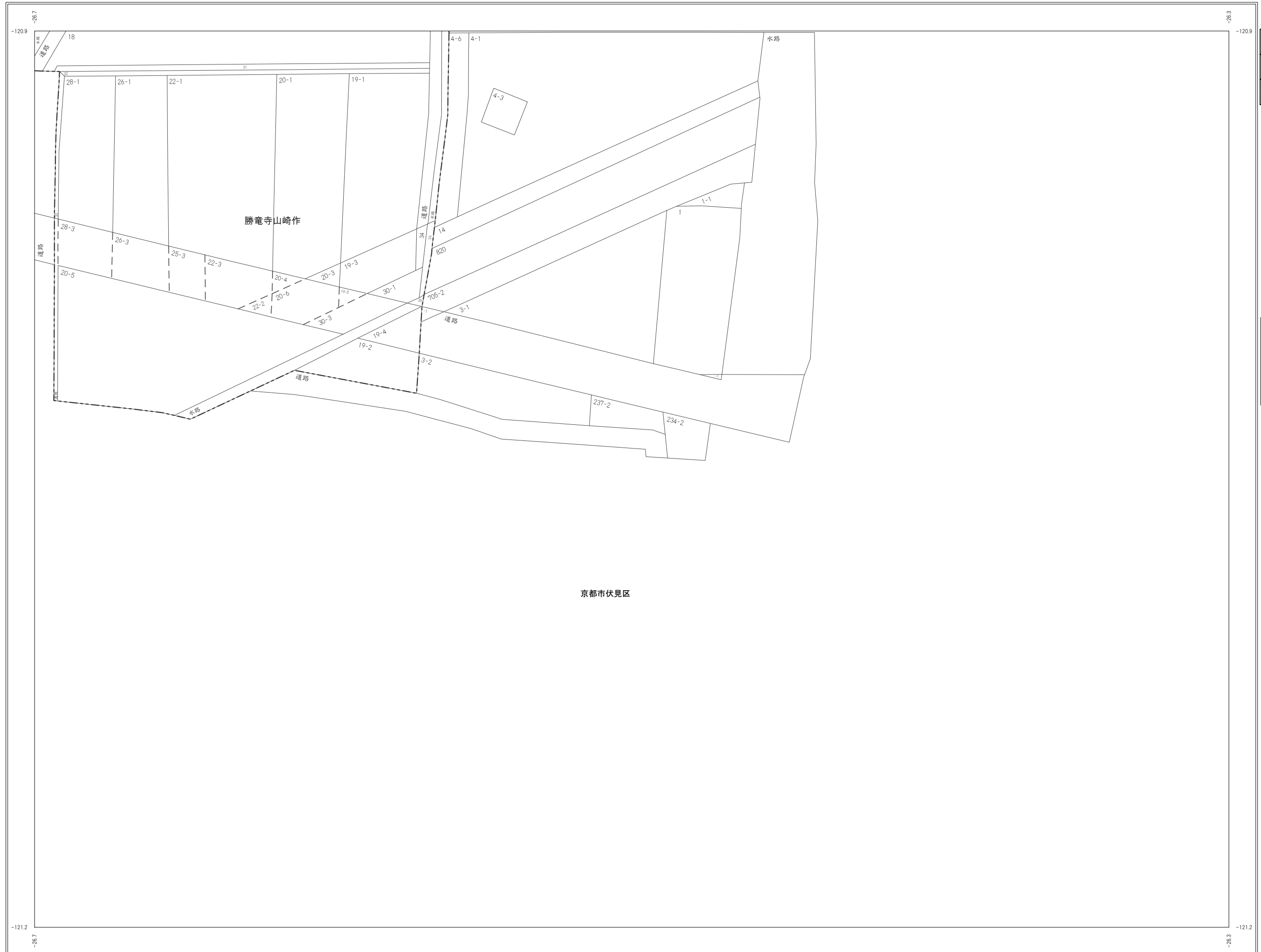


凡例

- 市町村界
- 大字・丁目界
- 小字界
- 筆界
- 道路内筆界線
- 412-3 地番



# 地番参考図



G19	G20
G24	G25



凡例	
	市 町 村 界
	大字・丁目界
	小 字 界
	筆 界
	道路内筆界線
	地 番

京都市伏見区

長岡京市 市民協働部 税務課

朝日航洋株式会社 調製



# 地番参考図



D25	E03	
G05	H01	
G10	H02	



凡例

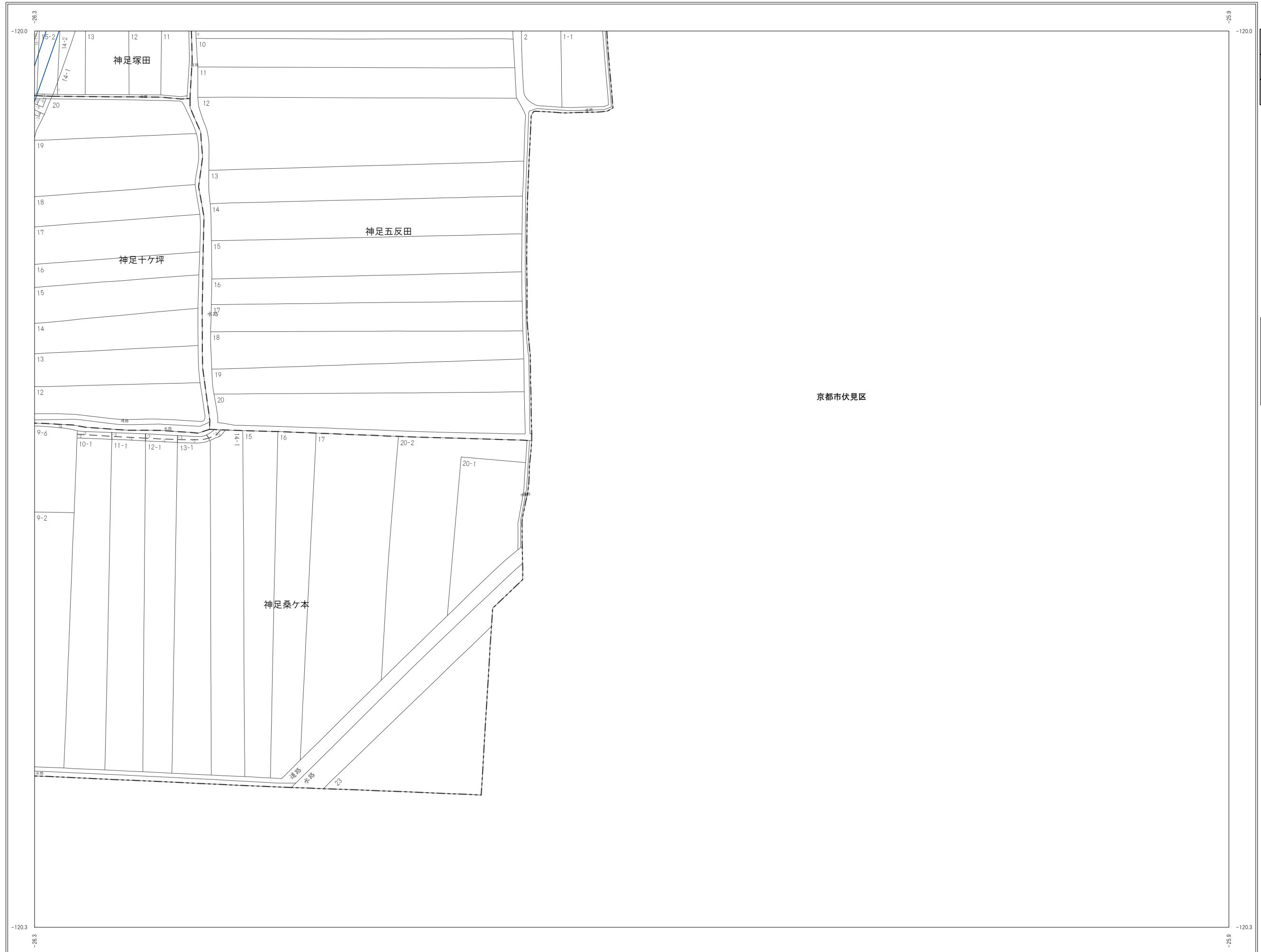
	市町村界
	大字・丁目界
	小字界
	筆界
	道路内筆界線
412-3	地番

朝日航洋株式会社 調製

長岡京市 市民協働部 税務課



# 地番参考図



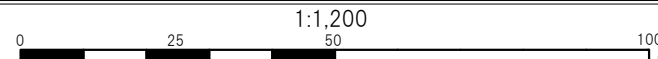
G05	H01	
G10	H02	
G15		



凡例	
	市町村界
	大字・丁目界
	小字界
	筆界
	道路内筆界線
	412-3 地番

朝日航洋株式会社 調製

長岡京市 市民協働部 税務課



# 地番参考図

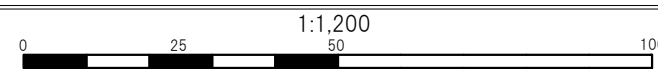


F25	G21	G22
	I01	

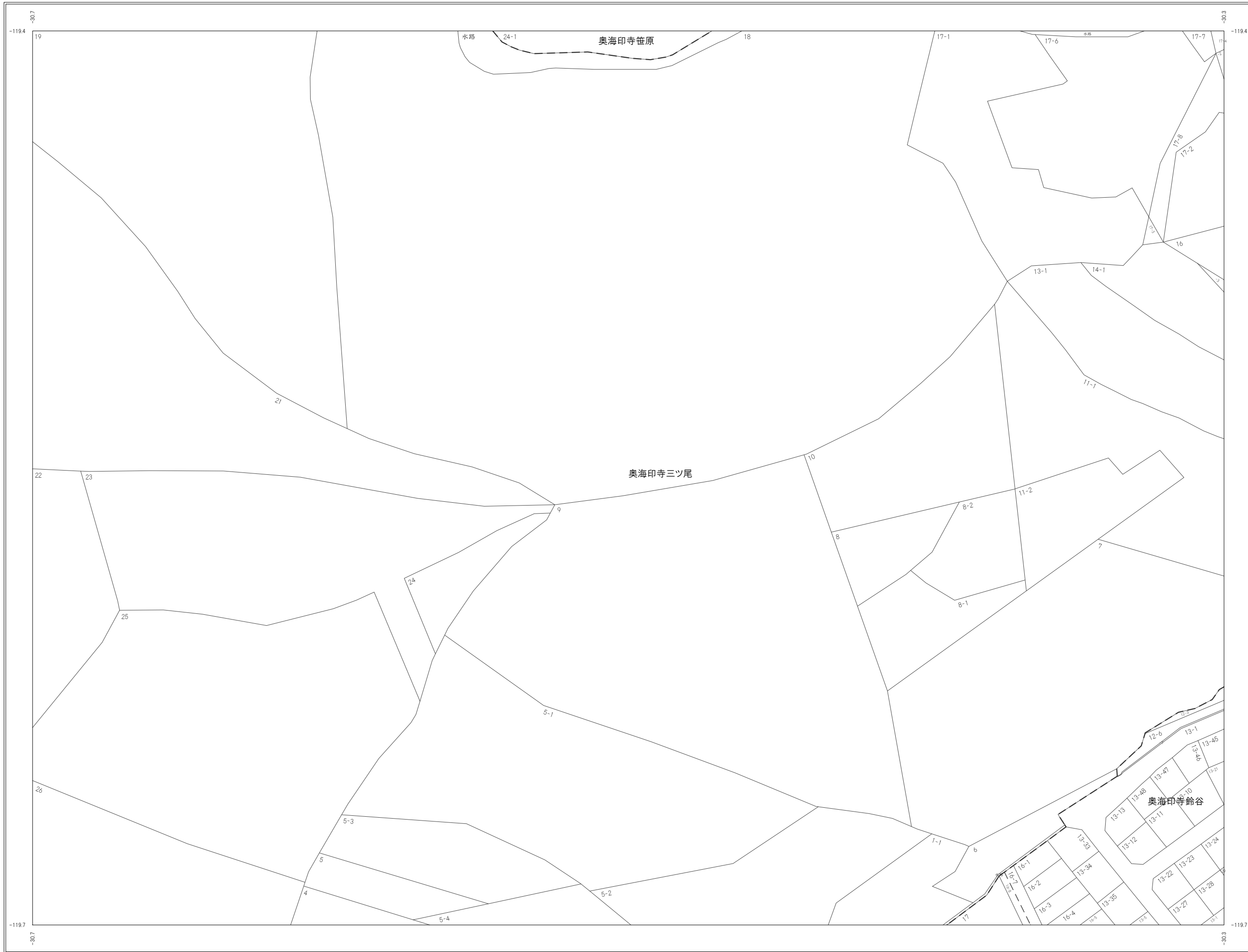


凡例

	市町村界
	大字・丁目界
	小字界
	筆界
	道路内筆界線
412-3	地番



# 地番参考図



K101	K102	C16
K103	J01	C21
K131	J02	F01

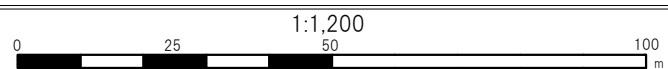


凡例	
	市町村界
	大字・丁目界
	小字界
	筆界
	道路内筆界線
	412-3 地番

朝日航洋株式会社 調製

長岡京市 市民協働部 税務課

この図面は地番参考図であり、権利関係の確認には使用できません。



窓口用

# 地番参考図



K103	J01	C21
K131	J02	F01
K133	K134	F06

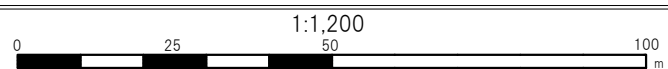


凡例	
	市町村界
	大字・丁目界
	小字界
	筆界
	道路内筆界線
	地番

朝日航洋株式会社 調製

長岡京市 市民協働部 税務課

この図面は地番参考図であり、権利関係の確認には使用できません。



窓口用



# 地番参考図



	K101	K102
	K103	J01



凡例	
	市町村界
	大字・丁目界
	小字界
	筆界
	道路内筆界線
412-3	地番

朝日航洋株式会社 調製

長岡京市 市民協働部 税務課



# 地番参考図



		C11
K101	K102	C16
K103	J01	C21



凡例	
	市町村界
	大字・丁目界
	小字界
	筆界
	道路内筆界線
412-3	地番

朝日航洋株式会社 調製

長岡京市 市民協働部 税務課

この図面は地番参考図であり、権利関係の確認には使用できません。



窓口用

# 地番参考図

	K101	K102
	K103	J01
	K131	J02



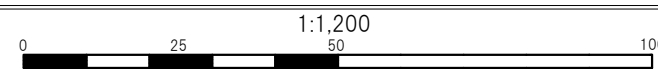
凡例	
	市町村界
	大字・丁目界
	小字界
	筆界
	道路内筆界線
412-3	地番



朝日航洋株式会社 調製

長岡京市 市民協働部 税務課

この図面は地番参考図であり、権利関係の確認には使用できません。



窓口用

# 地番参考図

	K103	J01
	K131	J02
	K133	K134



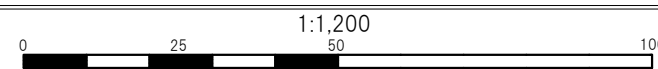
凡例	
	市町村界
	大字・丁目界
	小字界
	筆界
	道路内筆界線
	412-3 地番



朝日航洋株式会社 調製

長岡京市 市民協働部 税務課

この図面は地番参考図であり、権利関係の確認には使用できません。



窓口用



# 地番参考図

	K131	J02
	K133	K134



凡例	
	市町村界
	大字・丁目界
	小字界
	筆界
	道路内筆界線
	地番



朝日航洋株式会社 調製

長岡京市 市民協働部 税務課

この図面は地番参考図であり、権利関係の確認には使用できません。



# 地番参考図



K131	J02	F01
K133	K134	F06
		F11



凡例

	市町村界
	大字・丁目界
	小字界
	筆界
	道路内筆界線
412-3	地番

朝日航洋株式会社 調製

長岡京市 市民協働部 税務課

この図面は地番参考図であり、権利関係の確認には使用できません。



窓口用

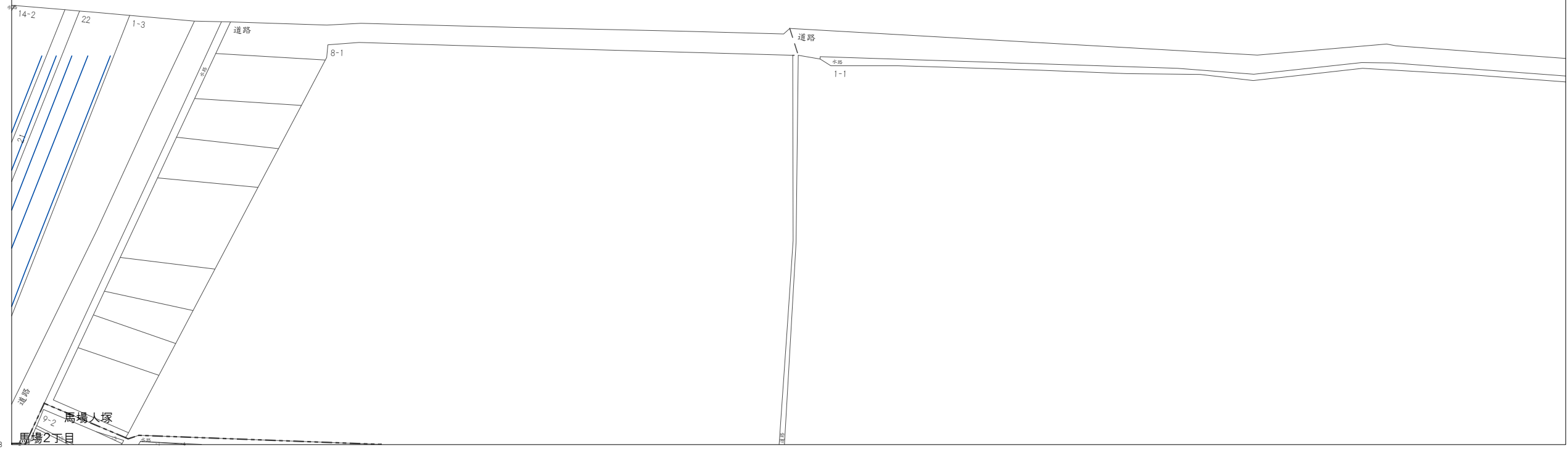
# 地番参考図

D03		
D08	M01	M02
D13	D14	D15



凡例	
	市町村界
	大字・丁目界
	小字界
	筆界
	道路内筆界線
412-3	地番

向日市




朝日航洋株式会社 調製

長岡京市 市民協働部 税務課



# 地番参考図



M01	M02	M03
D14	D15	E01



凡例	
	市町村界
	大字・丁目界
	小字界
	筆界
	道路内筆界線
412-3	地番

朝日航洋株式会社 調製

長岡京市 市民協働部 税務課






# 地番参考図

M02	M03	
D15	E01	



凡例	
	市町村界
	大字・丁目界
	小字界
	筆界
	道路内筆界線
412-3	地番



朝日航洋株式会社 調製

長岡京市 市民協働部 税務課



# 地番参考図



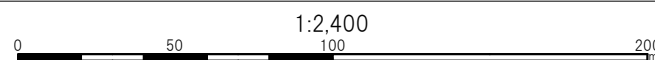
	K01	
K03	K04	



凡例	
	市町村界
	大字・丁目界
	小字界
	筆界
	道路内筆界線
	412-3 地番

朝日航洋株式会社 調製

長岡京市 市民協働部 税務課



# 地番参考図



	K02	K03
	K05	K06



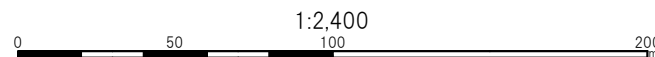
凡例	
	市町村界
	大字・丁目界
	小字界
	筆界
	道路内筆界線
412-3	地番

京都市西京区

長法寺奥山

朝日航洋株式会社 調製

長岡京市 市民協働部 税務課



# 地番参考図

		K01
K02	K03	K04
K05	K06	K07



凡例

	市町村界
	大字・丁目界
	小字界
	筆界
	道路内筆界線
412-3	地番

京都市西京区

井ノ内影山

今里陰山

栗生甚々坊

長法寺奥山

奥海印寺池ノ尾

長法寺人

奥海印寺池ノ尾

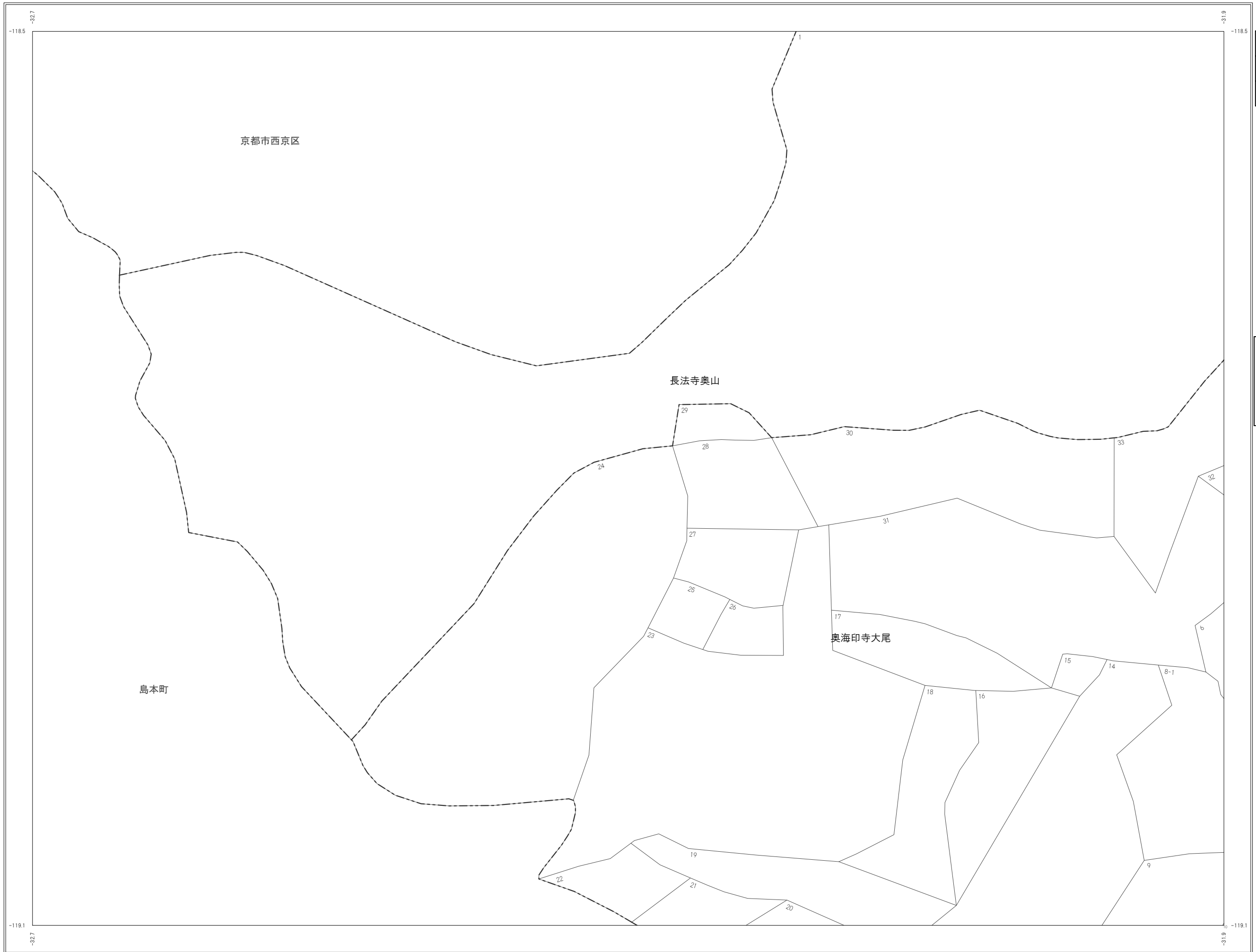
朝日航洋株式会社 調製

長岡京市 市民協働部 税務課





# 地番参考図



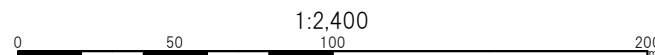
	K02	K03
	K05	K06
	K08	K09



凡例	
	市町村界
	大字・丁目界
	小字界
	筆界
	道路内筆界線
	地番

朝日航洋株式会社 調製

長岡京市 市民協働部 税務課



# 地番参考図



K02	K03	K04
K05	K06	K07
K08	K09	

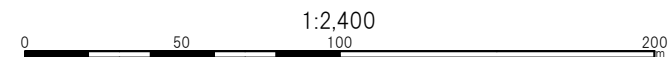


凡例	
	市町村界
	大字・丁目界
	小字界
	筆界
	道路内筆界線
	412-3 地番

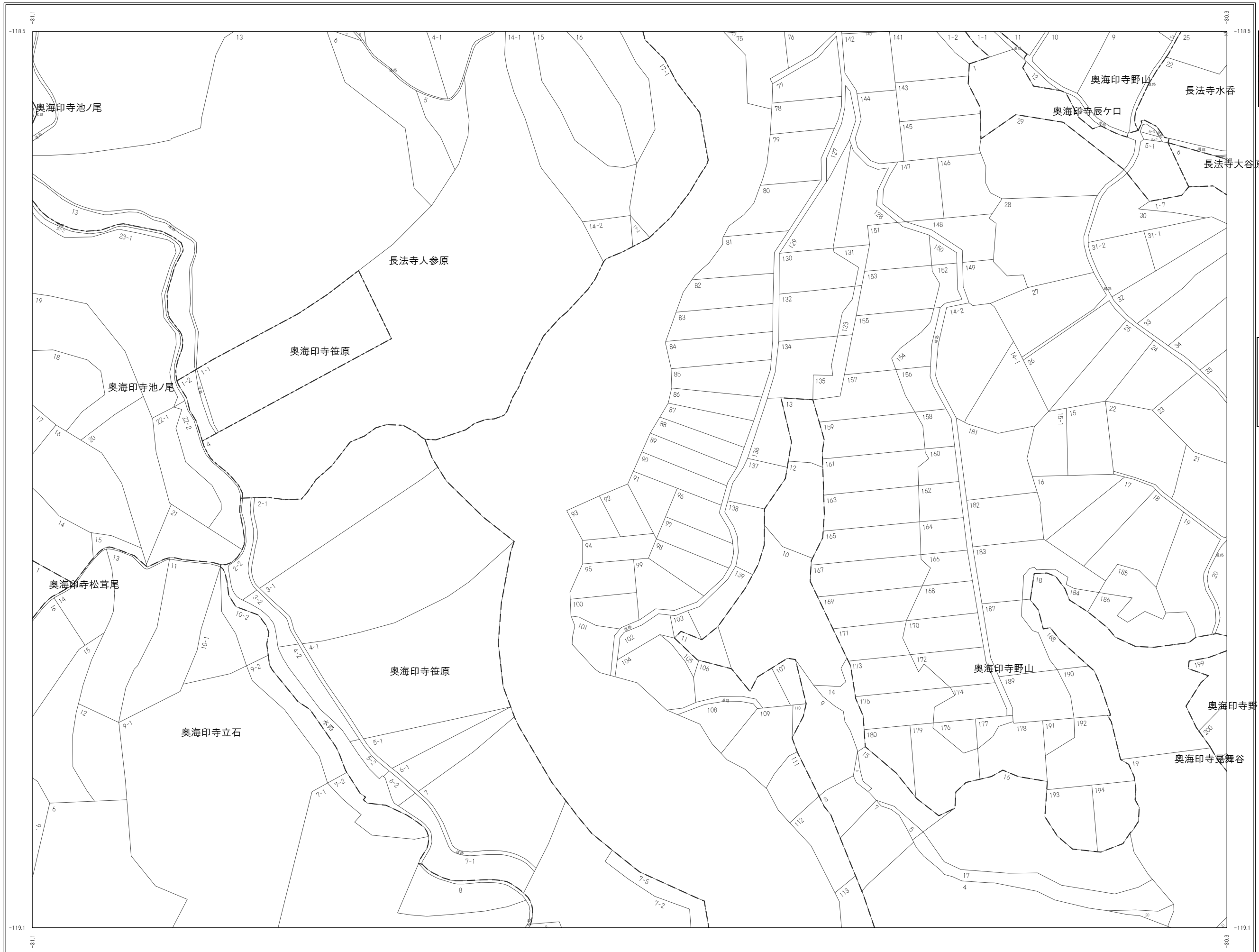
朝日航洋株式会社 調製

長岡京市 市民協働部 税務課

この図面は地番参考図であり、権利関係の確認には使用できません。



# 地番参考図



K03	K04
K06	K07
K09	



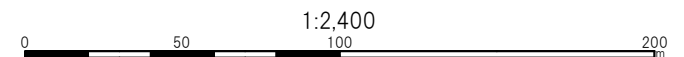
凡例

- 市町村界
- 大字・丁目界
- 小字界
- 筆界
- 道路内筆界線
- 412-3 地番

朝日航洋株式会社 調製

長岡京市 市民協働部 税務課

この図面は地番参考図であり、権利関係の確認には使用できません。





# 地番参考図



	K05	K06
	K08	K09
	K11	K12



凡例	
	市町村界
	大字・丁目界
	小字界
	筆界
	道路内筆界線
412-3	地番

# 地番参考図

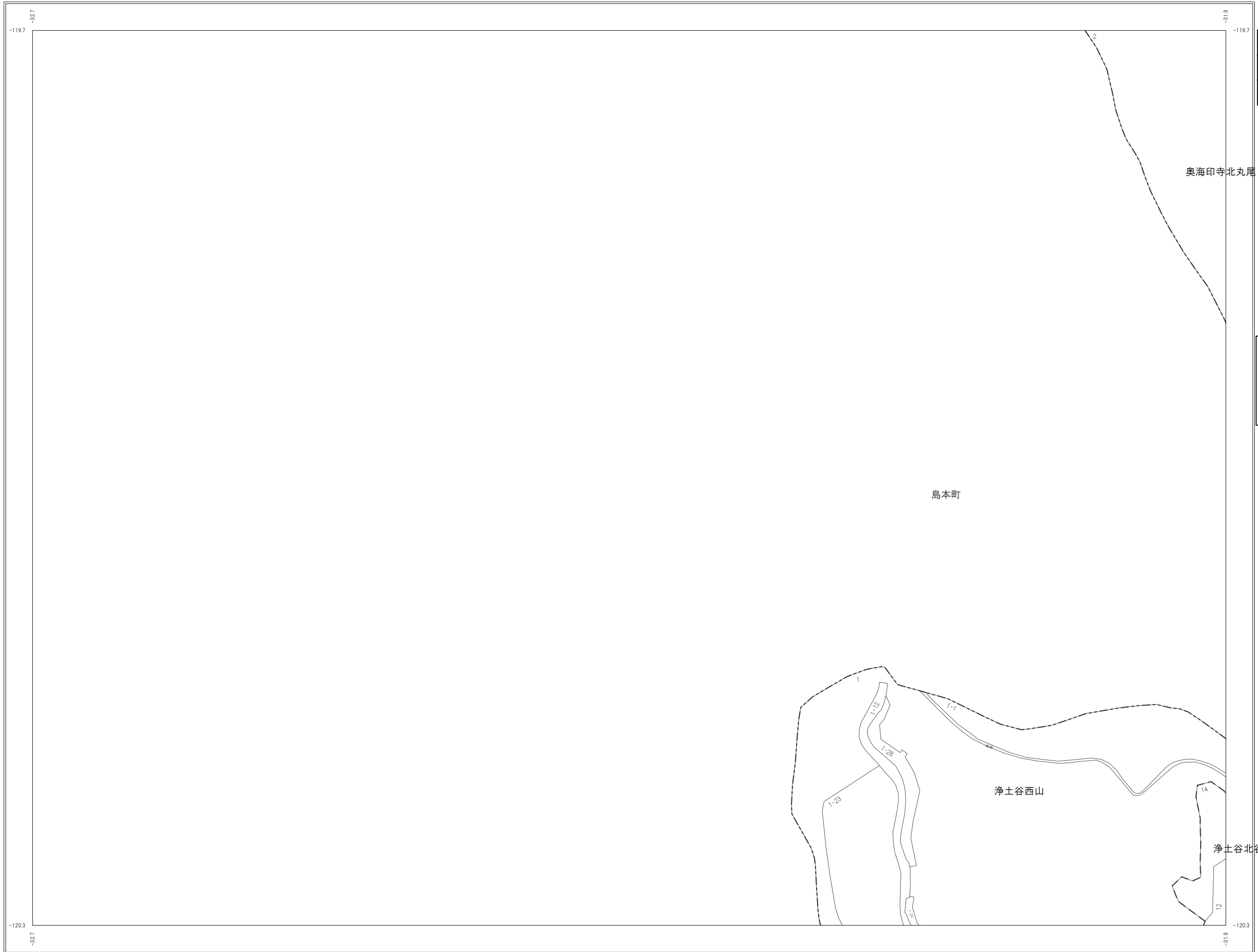
K05	K06	K07
K08	K09	
K11	K12	



凡例	
	市町村界
	大字・丁目界
	小字界
	筆界
	道路内筆界線
	412-3 地番



# 地番参考図



	K08	K09
	K11	K12
	K14	K15



奥海印寺北丸尾

凡例	
	市町村界
	大字・丁目界
	小字界
	筆界
	道路内筆界線
	412-3 地番

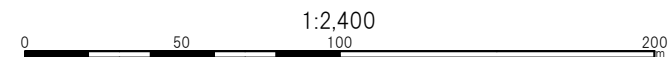
島本町

浄土谷西山

浄土谷北

長岡京市 市民協働部 税務課

朝日航洋株式会社 調製







# 地番参考図



	K11	K12
	K14	K15
	K17	K18



凡例

	市町村界
	大字・丁目界
	小字界
	筆界
	道路内筆界線
	412-3 地番

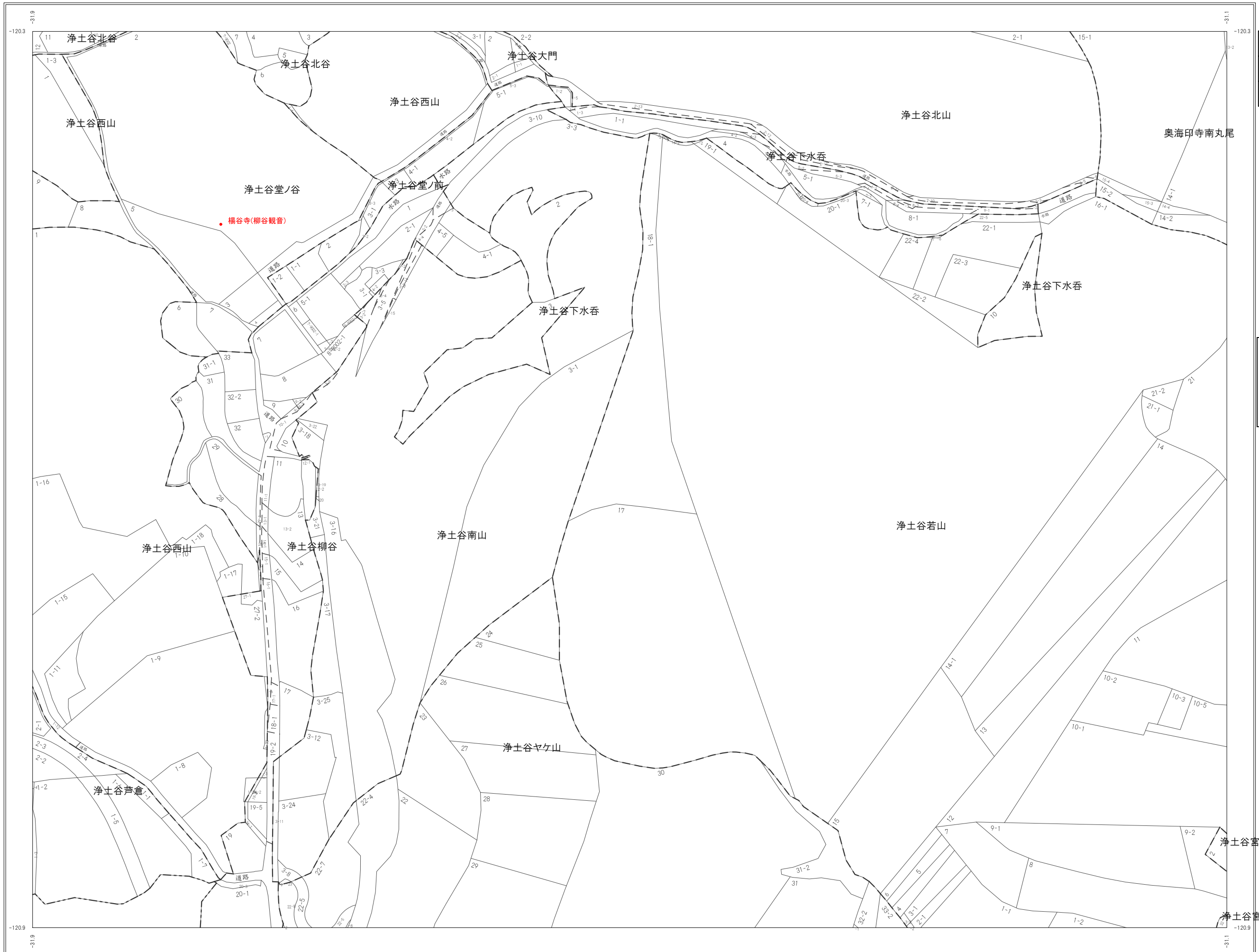
朝日航洋株式会社 調製

長岡京市 市民協働部 税務課

この図面は地番参考図であり、権利関係の確認には使用できません。



# 地番参考図



K11	K12	
K14	K15	K16
K17	K18	K19



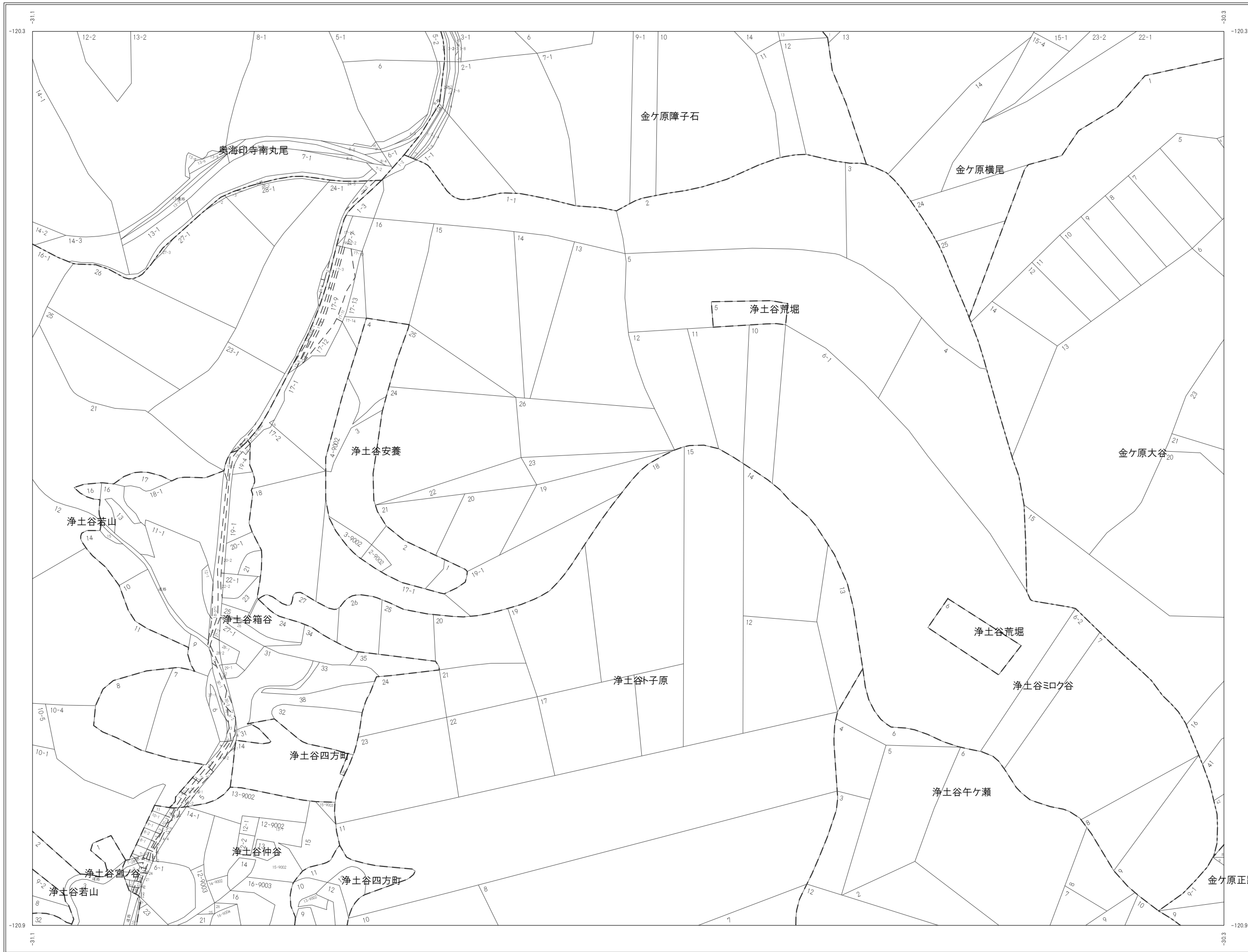
凡例

	市町村界
	大字・丁目界
	小字界
	筆界
	道路内筆界線
	412-3 地番

朝日航洋株式会社 調製

長岡京市 市民協働部 税務課

# 地番参考図



K12		
K15	K16	
K18	K19	




凡例

	市町村界
	大字・丁目界
	小字界
	筆界
	道路内筆界線
412-3	地番

朝日航洋株式会社 調製

長岡京市 市民協働部 税務課

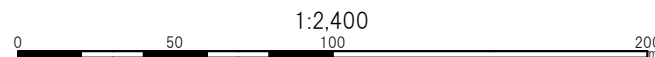
# 地番参考図



	K14	K15
	K17	K18



凡例	
	市町村界
	大字・丁目界
	小字界
	筆界
	道路内筆界線
	地番





# 地番参考図



K14	K15	K16
K17	K18	K19
		K20



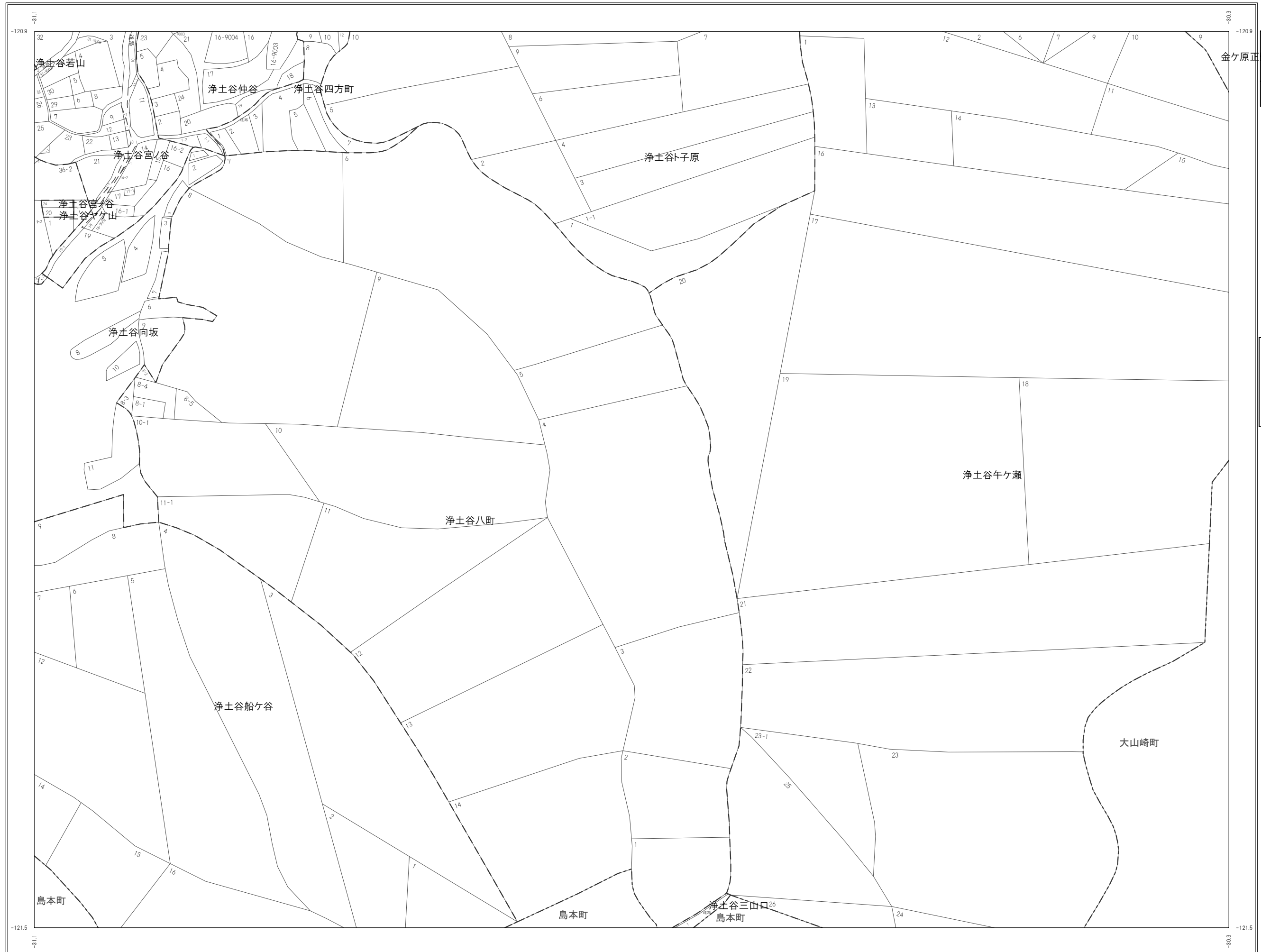
凡例

	市町村界
	大字・丁目界
	小字界
	筆界
	道路内筆界線
	412-3 地番

朝日航洋株式会社 調製

長岡京市 市民協働部 税務課

# 地番参考図



K15	K16
K18	K19
	K20



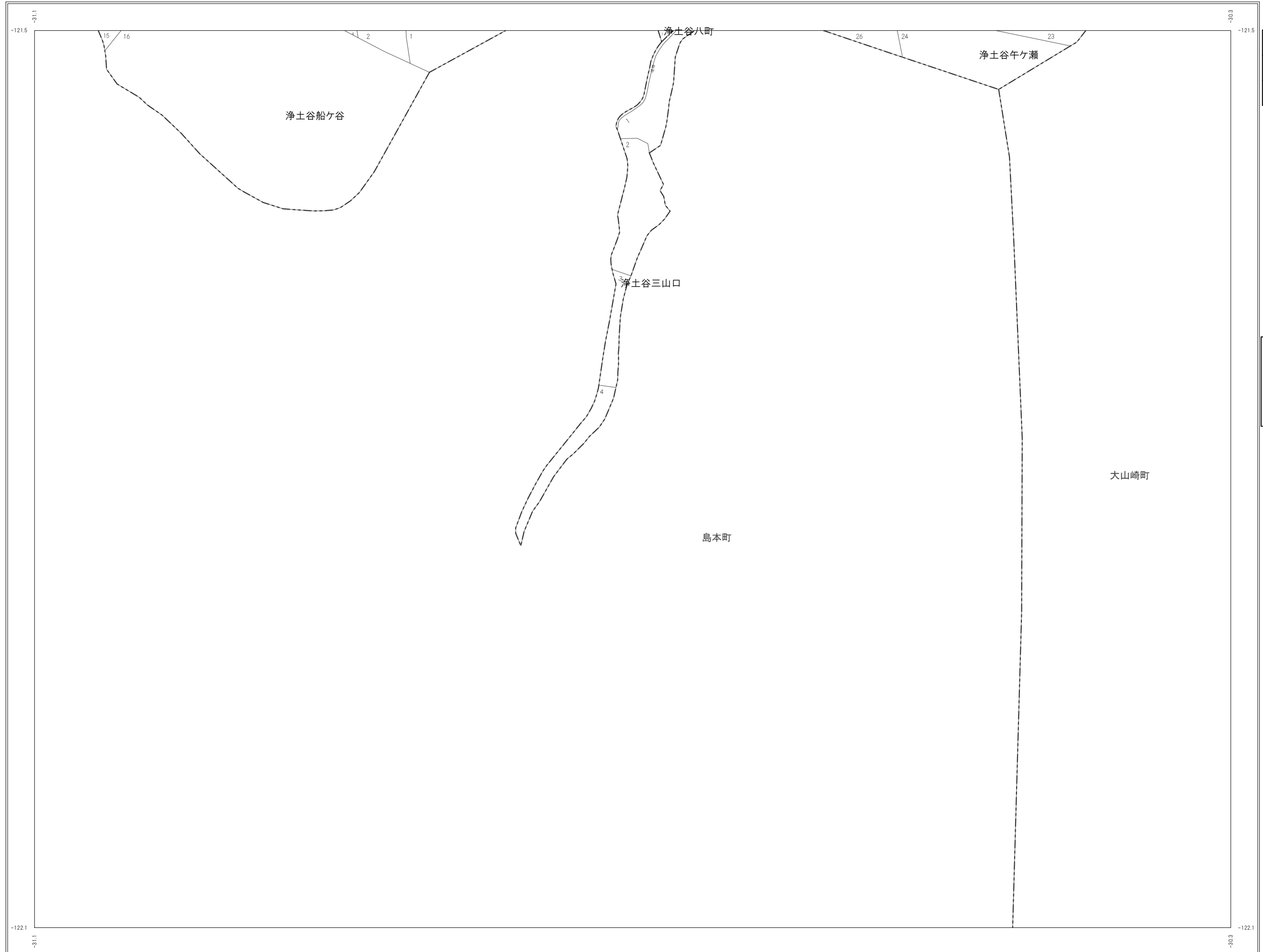
凡例

	市町村界
	大字・丁目界
	小字界
	筆界
	道路内筆界線
	412-3 地番

朝日航洋株式会社 調製

長岡京市 市民協働部 税務課

# 地番参考図



K18	K19	
	K20	



凡例	
	市町村界
	大字・丁目界
	小字界
	筆界
	道路内筆界線
412-3	地番

朝日航洋株式会社 調製

長岡京市 市民協働部 税務課

この図面は地番参考図であり、権利関係の確認には使用できません。

