


# 乙訓の統計

令和元年版



向日市・長岡京市・大山崎町

## は じ め に

ここに、令和元年版「乙訓の統計」を刊行いたします。

本書は、乙訓2市1町（向日市、長岡京市、大山崎町）の行政の基本的な統計資料を収録したものです。

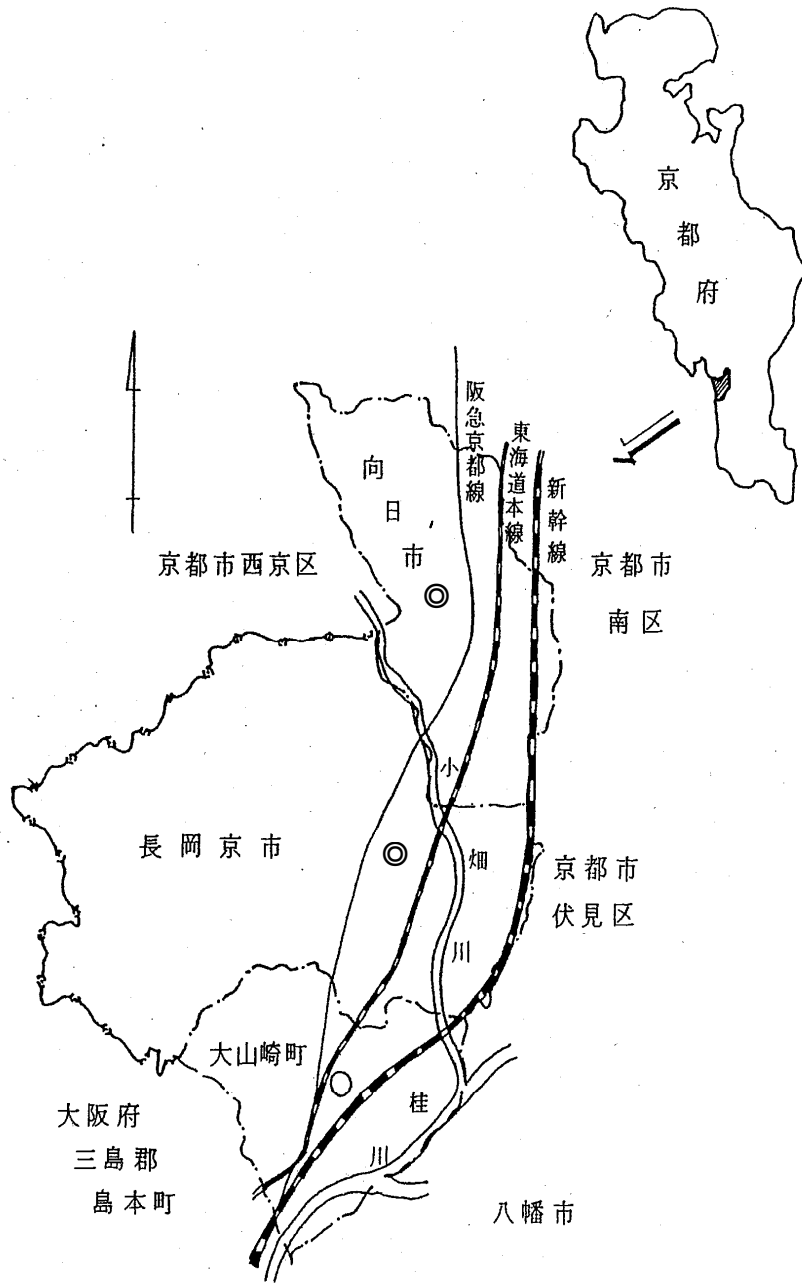
内容については、時系列比較を容易にするために前年の項目を踏まえて掲載していますが、時代の必要性に応じ、検討を加えていきたいと思えます。

最後に、貴重な資料をご提供いただきました関係各位に深く感謝いたしますとともに、なお一層のご指導、ご教示をお願い申し上げます。

令和2年3月

向日市総務部総務課  
長岡京市市民協働部総務課  
大山崎町総務部政策総務課

# 乙訓の位置



◎印 市役所  
○印 町役場

0 1 2 km

## 凡 例

- 1 この統計資料は、関係市町、各官公署及び民間の諸機関の報告により収集したものです。
- 2 資料の出所は、各表の右下に掲げ、また報告書などによるものはその書名を付しています。
- 3 資料の採定時点は、原則として各表の右上に掲げています。
  - 「年次」…………… 年の1月～12月
  - 「年度」…………… 4月～翌年3月
  - 「月末・現在」…………… それぞれの現在日の数字
- 4 数字の単位は、原則として各表中の右上に掲げ、単位未満は、四捨五入を原則としています。
- 5 1人当たりの数値は、推計人口を使用しています。
- 6 統計表中の符号の意味は、次のとおりです。
  - 「—」…………… 該当数字がないもの
  - 「…」…………… 数字が不詳のもの
  - 「△」…………… 減少
  - 「X」…………… 該当数値の公表をさし控えたもの

# 目 次

はじめに  
乙訓の位置  
凡 例

## 第 1 編 乙訓の概要

向日市	1
長岡京市	2
大山崎町	3

## 第 2 編 気 象

## 第 3 編 人 口

1 人口の推移	4
2 国勢調査結果	4
3 人口集中地区（D I D）人口	5
4 昼間人口	5
5 年齢（5歳階級）別構成（平成 27 年国勢調査）	5
6 人口動態	7
7 婚姻・離婚・死産	7
8 就業者人口構成（平成 27 年国勢調査）	7

## 第 4 編 産 業 ・ 経 済


9 農 業	8
10 事 業 所	8
11 商 業	10
12 工 業	10
13 金 融 機 関	11

## 第 5 編 運 輸 ・ 通 信

14 鉄道乗降客	11
15 バス路線	11
16 自動車保有台数	12
17 郵 便	12
18 電 話	12

第 6 編	福祉・保健	
19	生活保護	13
20	保育所(園)	13
21	国民健康保険・国民年金	14
22	医療機関	14
第 7 編	教育・文化	
23	学 校	15
24	小学校施設	15
25	中学校施設	16
26	文化施設	16
第 8 編	警察・消防	
27	犯罪認知件数	17
28	交通事故	17
29	消 防	17
第 9 編	建 設	
30	道路・橋りょう	18
31	公 園	18
32	中高層建物	19
第 10 編	電気・ガス・水道	
33	電力消費量	20
34	ガス (A) 需要戸数	20
	(B) 消費量	20
35	上 水 道	21
36	下 水 道	21
第 11 編	行 財 政	
37	市 町 職 員	21
38	会計別決算額等	22
39	市町税・地方交付税	23
40	選 挙	23
41	市町統計担当	23

## 第 1 編 乙 訓 の 概 要

市 名	紋 章	章 制 定	市制施行年月日	市 長 名
向 日 市		昭和 57 年 10 月	昭和 47 年 10 月 1 日	安 田 守

### 市章の由来

市制施行 10 周年を記念して制定されたもので、市民の花ヒマワリを軸に、太陽に向かって飛躍する向日市を表している。

平成 31 年 4 月 1 日現在(単位：人)

面 積 (km <sup>2</sup> )	世帯数 (世 帯)	人 口			人口密度 (1 km <sup>2</sup> 当たり)	性 比 (女 100 人につき男)
		総 数	男	女		
7.72	23,176	56,357	26,876	29,481	7,300.1	91.2

注) 推計人口による。

市 役 所 の 位 置			広 ぼ う (km)		海 抜 (m)	
所 在 地 (郵便番号)	東 経	北 緯	東 西	南 北	最 高	最 低
京都府向日市寺戸町中野 20 番地 (〒617-8665)	135° 42′	34° 56′	2.0	4.3	100.5	13.7


### 概 要

向日市は、明治 22 年 4 月の町村制施行により、物集女、寺戸、森本、鶏冠井、上植野の各村と向日町が合併して向日町となり、昭和 30 年代後半からの人口急増期を経て、昭和 47 年 10 月の市制施行により、現在の向日市が誕生した。

本市の中心部は住宅地が集中し、東部は平たんで耕地が多く、西部一帯には標高 35～80 メートルの丘陵が南北に細長く横たわり、竹林に囲まれた静閑な地域を形成しており、阪急電鉄、JR 東海道本線、国道 171 号など、京都・大阪間における充実した広域交通幹線網による高い利便性を背景に、府内で最も人口密度の高い住宅都市として発展している。

### 名 所

- 史跡長岡宮跡 長岡京時代 (784-794 年) には政治・文化の中心となった地で、大極殿内裏、朝堂院、春宮坊など多くの遺跡が発見されている。特に大極殿跡や朝堂院跡は、国の史跡として保存整備され、見学者も多い。
- 向日神社 市名の起源である乙訓随一の古社。本殿と宝物「日本書紀神代紀下巻」は国の重要文化財。境内の建物 13 棟も国登録有形文化財。参道は桜の名所でもある。
- 石塔寺 日蓮宗寺院で、毎年 5 月 3 日に開催される「花まつり」には、京都府指定無形民俗文化財の「鶏冠井題目踊」が奉納される。
- 古墳群 向日丘陵上には、100m前後の古墳時代前期の五塚原古墳、元稲荷古墳、寺戸大塚古墳が集中しており、向日丘陵の裾には、古墳時代中期の南条古墳、後期の物集女車塚古墳が築造されている。以上の古墳は、「乙訓古墳群」として国史跡に指定されている 13 基のうちの 5 基である。
- 竹の径 全国でも良質なタケノコの産地として知られる丘陵部の竹林道が孟宗竹を用い整備され、全国遊歩百選や景観資産などに選定されている。

市名	紋章	章制定	市制施行年月日	市長名
長岡京市			昭和34年10月 昭和47年10月1日	中小路 健吾

#### 市章の由来

長岡京市の「長」を図案化し、重なった円は、住民の和と発展する年輪を表している。長岡町時代の昭和34年に公募により制定、市制施行後も引き続き使用している。

平成31年4月1日現在(単位：人)

面積 (km <sup>2</sup> )	世帯数 (世帯)	人口			人口密度 (1km <sup>2</sup> 当たり)	性比 (女100人につき男)
		総数	男	女		
19.17	33,477	80,569	38,867	41,702	4,202.9	93.2

注) 推計人口による。

市役所の位置			広ぼう (km)		海拔 (m)	
所在地 (郵便番号)	東経	北緯	東西	南北	最高	最低
(〒617-8501) 京都府長岡京市開田一丁目 1番1号	135° 42′	34° 55′	6.5	4.3	490.0	10.0

#### 概要


長岡京市は、昭和24年10月に新神足・海印寺・乙訓の3村が合併し、長岡町となり、その後、日本経済の高度成長に伴う工場の進出、住宅の急増により都市化が進み、昭和47年10月に市制を施行、長岡京市となった。

本市は、西高東低の地形で、約6割は可住地の平たん部であり、残りは西山山地が市街地の背景として景観の主体をなしている。市の中央部は主に住宅、商業、農業に利用され、東部は工業が盛んで、豊かな歴史遺産や交通の便にも恵まれ、調和のとれた都市として発展している。

#### 名所

長岡天満宮	4月下旬にはきりしまつつじが開花し、その名は特に京阪神において広く知られている。
光明寺	西山浄土宗の総本山で報国山と号し、全国に約600か所の末寺を有している。秋にはもみじが美しく訪れる観光客も多い。
乙訓寺	真言宗豊山派長谷寺の末寺で弘法大師にゆかり深く、また春にはぼたんの花が咲き誇り、参拝客を楽しませている。
楊谷寺	通称柳谷観音と呼ばれ、眼病によく効くと広く知られている。
勝竜寺城公園	勝龍寺城は、暦応2年(1339)細川頼春が築いた城で、後にガラシャ夫人が細川忠興に嫁いだのもこの城である。現在公園として整備されている。



町名	紋章	章制定	町制施行年月日	町長名
大山崎町			昭和42年10月 昭和42年11月3日	前川 光

#### 町章の由来

天王山を中心に、大山崎町の字大山崎、字円明寺、字下植野の各地域が一体となっている姿を表したものである。

平成31年4月1日現在(単位：人)

面積 (km <sup>2</sup> )	世帯数 (世帯)	人口			人口密度 (1km <sup>2</sup> 当たり)	性比 (女100人につき男)
		総数	男	女		
5.97	6,436	15,659	7,589	8,070	2622.9	94.0

注) 推計人口による。

町役場の位置				広ぼう (km)		海拔 (m)	
所在地 (郵便番号)	東経	北緯	東西	南北	最高	最低	
(〒618-8501) 京都府乙訓郡大山崎町 字円明寺小字夏目3番地	135° 42′	34° 54′	3.1	2.9	270.4	9.9	

#### 概要

大山崎町は、明治22年市町村制施行とともに大山崎荘、円明寺村、下植野村の三村が合併して大山崎村となり、高度成長期の人口急増に伴い昭和42年11月に大山崎町となった。

本町は、西国街道を中心に住宅街を形成し、町内にはJR東海道本線、阪急電鉄京都線、名神高速道路が天王山のふもとに沿って南北に縦貫し、さらに東海道新幹線、国道171号が交差している。また、名神高速道路と京都第二外環状道路の連結部分に大山崎JCT・ICが完成、さらに国道478号も開通し、交通の要衝となっている。町西部山麓地帯は住宅地、東部は工業地として調和のとれた町が形成されている。

#### 名所

宝積寺塔婆 (三重塔)	豊臣秀吉が一夜のうちに建立したと伝えられる方三間の塔で、重要文化財に指定されている。
離宮八幡宮 妙喜庵	嵯峨天皇の河陽離宮で、平安末期から、油の神様として栄えていた。国宝の茶室待庵は、豊臣秀吉の命を受けて、千利休が建てたものと言われている。
天王山	標高270.4mの緑豊かな山。ハイキングコースには「秀吉の道」陶板絵図が設置され、豊臣秀吉の天下取り物語を解説している。京阪神からのハイカー達に親しまれている。
旗立松・展望台	天王山ハイキングコースの中腹にある。天正10年6月13日に勃発した山崎合戦の時、秀吉軍の士気を高めるため老松に千成瓢箪の旗を揚げたところ戦局が有利に動いたと言われている。それ以来この松を旗立松と呼んでいる。展望台からの眺望はすばらしいものとなっている。
十七烈士の墓	禁門の変に敗北した真木保臣ら17人が、天王山中で自決した。明治中頃に明治政府が墓を整備した。

## 第 2 編 気 象

区分 年次・月	気 温 (°C)			降水量 (mm)		平均 湿度 (%)	日照 時間 (時間)	天気日数 (日)					
	平均	最高	最低	総 量	最大 日量			晴天日	快晴日	曇天日	降水日	降雪日	暴風日
平成 26	16.9	40.9	-1.7	1,186.0	128.0	65.9	1780.8]	226	—	104	31	4	—
27	16.6	39.1	-1.2	1,781.5	166.5	70.2	1778.8	195	—	116	52	2	—
28	16.8	37.8	-4.1	1,719.0	132.0	68.9	1846.8	214	—	106	44	2	—
29	15.7	37.1	-2.5	1,380.5	121.0	70.6	1872.8	224	—	100	39	2	—
30	16.5	39.4	-3.7	1,522.5	171.0	70.7	1981.8	234	—	88	42	1	—
30年1月	3.7	13.7	-3.4	59.0	29.5	73.9	132.0	22	—	6	3	—	—
2月	4.1	15.5	-3.7	24.5	20.5	64.5	166.3	20	—	6	1	1	—
3月	10.5	23.9	-0.6	127.5	41.5	65.3	212.6	20	—	5	6	—	—
4月	16.0	28.1	4.2	135.0	33.5	63.5	198.5	19	—	9	2	—	—
5月	19.6	30.7	7.7	181.0	67.5	65.1	190.5	16	—	10	5	—	—
6月	23.0	34.5	14.1	181.0	50.5	73.2	156.1	14	—	9	7	—	—
7月	29.5	39.4	21.8	345.5	171.0	68.5	219.2	25	—	2	4	—	—
8月	29.2	38.6	18.6	68.0	24.0	66.7	199.9)	24	—	7	—	—	—
9月	23.3	32.6	15.5	301.5	39.0	81.9	77.6	14	—	8	8	—	—
10月	18.5	29.6	9.5	27.0	7.0	71.6	170.7	18	—	12	1	—	—
11月	13.1	23.6	2.8	22.5	11.5	76.1	143.9	22	—	6	2	—	—
12月	8.0	22.4	-0.2	50.0	10.5	77.5	114.5	20	—	8	3	—	—

- 注) 1 日照時間は、京都地方気象台（京都市）の観測結果である。資料：乙訓消防組合消防本部  
 2 日照時間の「 ] 」は、資料不足値(資料が許容範囲を超えて欠けた状態で観測及び統計した値)。京都地方気象台  
 3 日照時間の「 ) 」は、準正常値（観測結果にやや疑問がある値及び資料が許容範囲内で欠けた状態で統計した値）。  
 4 日照時間以外は、乙訓消防組合消防本部（長岡京市神足芝本9番地）の観測結果である。

## 第 3 編 人 口

### 1 人 口 の 推 移

各年 10 月 1 日現在(単位：世帯、人)

区分 市町名	平成 28 年		平成 29 年		平成 30 年		令和 元年	
	世 帯 数	人 口	世 帯 数	人 口	世 帯 数	人 口	世 帯 数	人 口
総 計	60,902	149,998	62,061	151,605	62,787	152,559	63,215	152,633
向 日 市	22,009	54,430	22,679	55,729	23,088	56,394	23,262	56,415
長 岡 京 市	32,733	80,213	33,126	80,424	33,318	80,562	33,497	80,514
大 山 崎 町	6,160	15,355	6,256	15,452	6,381	15,603	6,456	15,704

注) 推計人口による。資料：各市町統計担当課

### 2 国 勢 調 査 結 果

各年 10 月 1 日現在(単位：世帯、人)

区分 市町名	平成 12 年		平成 17 年		平成 22 年		平成 27 年	
	世 帯 数	人 口	世 帯 数	人 口	世 帯 数	人 口	世 帯 数	人 口
総 計	54,326	147,007	56,935	148,567	58,546	149,293	59,840	148,651
向 日 市	19,456	53,425	20,864	55,041	21,282	54,328	21,356	53,380
長 岡 京 市	29,126	77,846	30,334	78,335	31,514	79,844	32,491	80,090
大 山 崎 町	5,744	15,736	5,737	15,191	5,750	15,121	5,993	15,181

資料：国勢調査

### 3 人口集中地区（D I D）人口

平成 27 年 10 月 1 日現在

区分 市町名	DID内面積 (km <sup>2</sup> )	DID内人口 (人)	DID内 人口密度	総人口(面積)に占める割合	
				面積(%)	人口(%)
向日市	5.94	53,107	8,940.6	76.9	99.5
長岡京市	9.69	78,900	8,142.4	50.5	98.5
大山崎町	2.90	14,421	4,972.8	48.5	94.9

資料：国勢調査

### 4 昼間人口

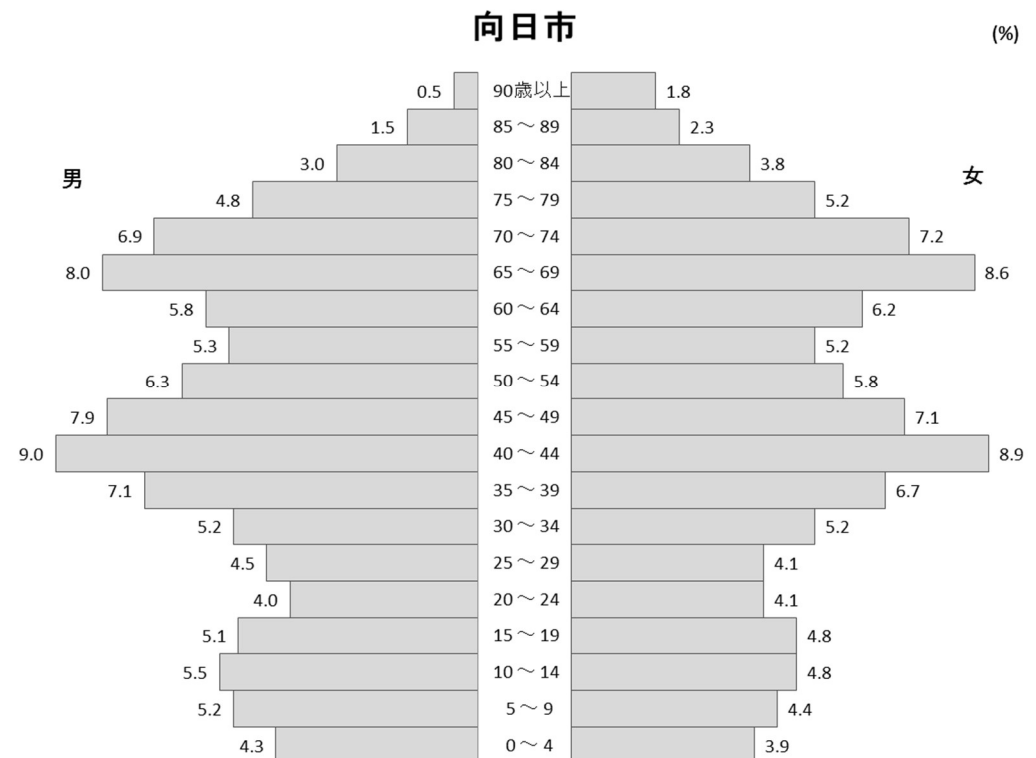
平成 27 年 10 月 1 日現在（単位：人）

区分 市町名	常住人口 (A)	流出人口 (B)	流入人口 (C)	昼間人口 (D) = (A) - (B) + (C)	昼間人口比率(%) (D) / (A)
向日市	53,202	19,834	9,342	42,710	80.3
長岡京市	79,627	26,342	19,631	72,916	91.6
大山崎町	15,145	5,862	3,791	13,074	86.3

注) 昼間人口算出にあたって、従業地・通学地集計で年齢不詳の者を集計の対象から除外しているため、ここで用いた常住人口と国勢調査の確定人口とは差がある。


資料：国勢調査

### 5 年齢（5歳階級）別構成（平成 27 年国勢調査）




### 長岡京市

(%)



### 大山崎町

(%)



## 6 人口動態

(単位：人)

市町名	区分	年度	自然動態		社会動態		比率(人口1,000人につき)			
			出生	死亡	転入	転出	出生	死亡	転入	転出
総計		平成29	1,375	1,316	6,835	5,766	9.0	8.7	44.9	37.9
		平成30	1,332	1,305	6,607	6,136	8.7	8.6	43.3	40.2
向日市		平成29	544	457	2,723	2,068	9.7	8.2	48.6	36.9
		平成30	493	517	2,497	2,181	8.7	9.2	44.3	38.7
長岡京市		平成29	660	710	3,338	3,054	8.2	8.8	41.5	37.9
		平成30	674	661	3,345	3,294	8.4	8.2	41.5	40.9
大山崎町		平成29	171	149	774	644	11.0	9.6	49.9	41.5
		平成30	165	127	765	661	10.5	8.1	48.9	42.2

- 注) 1 人口動態は推計人口に基づく。  
 2 比率に用いる人口は各年度末の推計人口である。  
 3 社会動態には職権記載・職権消除を含む。

## 7 婚姻・離婚・死産

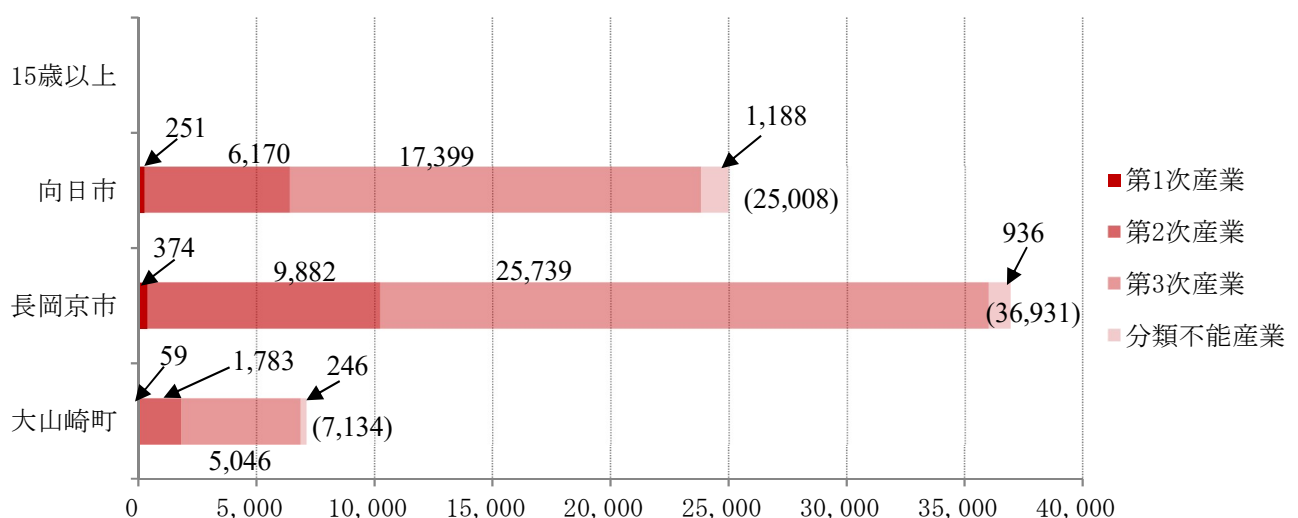
(単位：人)

市町名	区分	年度	婚姻	離婚	死産
総計		平成29	693	184	18
		平成30	629	193	17
向日市		平成29	237	73	5
		平成30	228	74	6
長岡京市		平成29	377	95	13
		平成30	330	92	11
大山崎町		平成29	79	16	-
		平成30	71	27	-

注) 死産数は妊娠4か月以上のもの

資料：人口動態調査

## 8 就業者人口構成(平成27年国勢調査)



資料：国勢調査

## 第 4 編 産 業 ・ 経 済

### 9 農 業

平成 27 年 2 月 1 日現在

市町名	区分	農 家 数 ( 戸 )				経 営 耕 地 面 積 ( ha )				
		総計	自給的 農 家	専業	第 1 種 兼 業	第 2 種 兼 業	総面積	田	畑	樹園地
総 計		712	295	120	37	260	316	178	49	89
向 日 市		285	108	46	18	113	130	85	10	35
長 岡 京 市		361	146	67	18	130	171	83	35	53
大 山 崎 町		66	41	7	1	17	15	10	4	1

注) 樹園地にはたけのこ畑を含む。

資料：2015 農林業センサス

### 10 事 業 所

平成 28 年 6 月 1 日現在

市町名	区分	総数	農業, 林業	漁業	鉱業, 採石業, 砂利採取業	建設業	製造業	電気・ ガス・ 熱供給・ 水道業	情報 通信業	運輸 業, 郵便業	卸売 業, 小 売業	金融 業, 保 険業	不動産 業, 物品 賃貸業
総 計	事業 所数	4,792	2	-	-	424	337	5	33	105	1,031	55	506
	従業 者数	49,323	8	-	-	2,034	13,887	108	589	2,547	8,404	691	1,315
向 日 市	事業 所数	1,790	1	-	-	171	131	1	13	35	412	17	190
	従業 者数	14,110	4	-	-	735	1,950	6	134	800	3,343	217	425
長 岡 京 市	事業 所数	2,601	1	-	-	211	171	2	17	57	533	34	275
	従業 者数	30,067	4	-	-	1,056	9,397	67	279	1,352	4,620	464	813
大 山 崎 町	事業 所数	401	-	-	-	42	35	2	3	13	86	4	41
	従業 者数	5,146	-	-	-	243	2,540	35	176	395	441	10	77

市町名	区分	学術研究, 専門・技術 サービス業	宿泊業, 飲食サー ビス業	生活関連 サービス 業, 娯楽業	教育, 学習支援業	医療, 福祉	複合 サービ ス事業	サービス 業(他に分 類されな いもの)	公務(他に 分類され るものを 除く)
総計	事業所数	197	547	485	277	507	25	256	-
	従業者数	1,496	3,410	2,175	2,002	8,093	513	2,051	-
向日市	事業所数	78	188	196	93	174	8	82	-
	従業者数	669	1,205	998	607	2,236	256	525	-
長岡京市	事業所数	105	312	259	164	307	13	140	-
	従業者数	769	1,840	1,115	1,311	5,590	143	1,247	-
大山崎町	事業所数	14	47	30	20	26	4	34	-
	従業者数	58	365	62	84	267	114	279	-

資料：平成 28 年経済センサスー活動調査

## 11 商 業

平成28年6月1日現在

市 町 名	区 分	事業所数 (店)	従業者数 (人)	年 間 販 売 額 等 (万円)		
				総 額	年 間 販 売 額	その他の収入額
総 計	合 計	835	6,911	21,919,040	21,322,982	596,058
	卸 売	154	944	11,292,968	11,114,957	178,011
	小 売	681	5,967	10,626,072	10,208,025	418,047
向 日 市	合 計	334	2,822	7,580,876	7,205,143	375,733
	卸 売	57	366	2,664,121	2,546,083	118,038
	小 売	277	2,456	4,916,755	4,659,060	257,695
長 岡 京 市	合 計	431	3,752	13,226,783	13,022,584	204,199
	卸 売	79	484	8,055,807	8,000,066	55,741
	小 売	352	3,268	5,170,976	5,022,518	148,458
大 山 崎 町	合 計	70	337	1,111,381	1,095,255	16,126
	卸 売	18	94	573,040	568,808	4,232
	小 売	52	243	538,341	526,447	11,894

- 注) 1 管理、補助的経済活動のみを行う事業所、  
産業細分類が格付不能の事業所、卸売の商品販売額  
(仲立手数料を除く)、小売の商品販売額及び仲立手数料のいずれの金額も無い事業所は含まない。  
資料：平成28年経済センサス-活動調査
- 2 従業者数とは、「個人業主」、「無給家族従業者」、「有給役員」及び「常用雇用者」の計であり、臨時雇用者は含まない。
- 3 その他の収入額は、修理料・仲立手数料・製造業出荷額・飲食部門・サービス業等の収入額である。
- 4 本表は総務省・経済産業省『平成28年経済センサス-活動調査』の卸売業、小売業確報結果の調査票情報を各市町が独自集計した。
- 5 端数処理のため、合計と内訳が一致しない場合がある。

## 12 工 業

各年6月1日現在 (単位：人)

市 町 名	年 次	事 業 所 数	従 業 者 数 (人)	製 造 品 出 荷 額 等 (万円)
総 計	平成29	148	10,458	47,613,557
	平成30	143	9,865	50,000,526
向 日 市	平成29	47	1,846	3,280,854
	平成30	45	1,657	4,522,090
長 岡 京 市	平成29	88	6,071	33,385,187
	平成30	84	5,756	31,358,064
大 山 崎 町	平成29	13	2,541	10,947,516
	平成30	14	2,452	14,120,372

- 注) 数値は全て従業者4人以上の規模の事業所である。  
資料：工業統計調査



## 13 金融機関

令和元年10月1日現在

市町名	区分	総数	銀行	信用金庫	農業協同組合	その他
総計		26	10	9	6	1
向日市		10	4	4	2	-
長岡京市		15	6	5	3	1
大山崎町		1	-	-	1	-

注) 1 郵便局及び質屋は含まない。  
2 その他は労働金庫である。

資料：各市町商工担当課

## 第5編 運輸・通信

### 14 鉄道乗降客

(単位：人)

市町名	区分	年度	J R		阪急電鉄			
			駅名	1日あたり乗降客数		駅名	1日あたり乗降客数	
				乗客	降客		乗客	降客
向日市	向日町	平成30	向日町	7,921	...	西向日	6,289	6,257
						東向日	7,853	7,698
長岡京市	長岡京	平成30	長岡京	20,805	...	長岡天神	15,309	15,498
						西山天王山	6,905	6,679
大山崎町	山崎	平成30	山崎	5,892	...	大山崎	3,592	3,683

資料：J R西日本(株)近畿統括本部

阪急電鉄(株)都市交通事業本部運輸部

### 15 バス路線

平成30年12月末現在

市町名	区分	営業キロ数(km)	停留所数	1日あたり乗降客数(人)	
				乗客	降客
向日市		13.6	22	...	...
長岡京市		38.6	89	...	...
大山崎町		6.1	16	...	...

注) 1 平成30年度は旅客流動調査を実施していないため、乗降客数は掲載していない。  
2 営業キロ数、停留所数にはコミュニティバスも含む。

資料：阪急バス(株)

16 自動車保有台数

各年度4月1日現在

市町名 \ 区分	年 度	総 数	乗 用 車	貨 物 車	原付自転車	軽自動車 二 輪 車	そ の 他
総 計	平成30	82,981	37,162	3,259	18,184	22,962	1,414
	令和元	82,832	36,978	3,332	17,846	23,236	1,440
向 日 市	平成30	30,839	13,204	1,143	6,891	9,112	489
	令和元	30,772	13,185	1,180	6,772	9,138	497
長 岡 京 市	平成30	42,700	20,041	1,821	8,928	11,178	732
	令和元	42,566	19,877	1,823	8,758	11,364	744
大 山 崎 町	平成30	9,442	3,917	295	2,365	2,672	193
	令和元	9,494	3,916	329	2,316	2,734	199

- 注) 1 原付自転車は125ccまでの二輪車をいう。  
 2 その他は、バス・特殊自動車・農耕作業用・被けん引車等をいう。

資料：近畿運輸局京都運輸支局  
各市町税担当課

17 郵 便

各年度末現在

市町名 \ 区分	年 度	郵 便 局 数	ポ ス ト 数
総 計	平成29	17	119
	平成30	17	119
向 日 市	平成29	6	41
	平成30	6	41
長 岡 京 市	平成29	8	59
	平成30	8	59
大 山 崎 町	平成29	3	19
	平成30	3	19

資料：日本郵便(株)向日町郵便局・山崎郵便局

18 電 話

各年度末現在

市町名 \ 区分	年 度	総 数	加 入 電 話 数	公 衆 電 話 数
総 計	平成29	17,677	17,536	141
	平成30	16,597	16,459	138
向 日 市	平成29	6,656	6,620	36
	平成30	6,258	6,225	33
長 岡 京 市	平成29	9,257	9,167	90
	平成30	8,661	8,570	91
大 山 崎 町	平成29	1,764	1,749	15
	平成30	1,678	1,664	14

資料：NTT西日本関西事業本部

## 第 6 編 福祉・保健

### 19 生活保護

各年度末現在

市町名 \ 区分	年 度	被保護実世帯 (世帯)	被保護実人員 (人)	人員保護率 (%)	保護費総額 (千円)
向日市	平成29	454	622	11.1	1,009,068
	平成30	466	638	11.3	1,003,499
長岡京市	平成29	700	896	11.1	1,575,403
	平成30	695	881	10.9	1,468,232
大山崎町	平成29	61	91	5.9	165,322
	平成30	59	89	5.7	136,279

注) 被保護実世帯・実人員、人員保護率は各年度末現在

資料：各市町生活保護担当課

### 20 保育所(園)

各年度4月1日現在

市町名 \ 区分	年 度	保育所(園)数	定員数	保育士数
総 計	平成30	25	2,847	397
	令和元	26	2,982	349
向日市	平成30	9	1,180	137
	令和元	9	1,215	112
長岡京市	平成30	11	1,327	208
	令和元	11	1,257	188
大山崎町	平成30	5	340	52
	令和元	6	510	49

注) 1 私立保育所(園)への保育委託を含む。

資料：各市町保育所担当課

2 保育士数は私立を含まず、常勤的非常勤職員を含む。

3 向日市の保育所について、平成30年度から、保育所(園)数・定員数は小規模保育事業所を除き、保育士数には常勤的非常勤職員を含む。

21 国民健康保険・国民年金

各年度末現在

区分 市町名	年度	国民健康保険				国民年金
		加入者数	収入総額 (千円)	支出総額 (千円)	加入者率 (%)	被保険者数
向日市	平成29	11,740	6,755,432	6,657,210	20.9	11,123
	平成30	11,111	5,687,874	5,673,852	19.7	10,935
長岡京市	平成29	15,645	9,460,642	8,582,086	19.3	15,730
	平成30	14,932	8,291,414	7,984,811	18.4	15,560
大山崎町	平成29	3,033	1,740,812	1,592,351	19.1	2,915
	平成30	2,949	1,493,379	1,372,643	18.4	2,872

資料：各市町国保・年金担当課

22 医療機関

各年度末現在

区分 市町名	年度	医療施設数		医療従事者数 (人)		病床数	医師一人あたり 人口(人) (歯科医師除く。)
		病院	診療所	医師	歯科医師		
向日市	平成29	1	78	…	…	229	…
	平成30	1	76	68	39	229	829
長岡京市	平成29	6	118	…	…	1,378	…
	平成30	6	116	193	58	1,378	417
大山崎町	平成29	—	14	…	…	—	…
	平成30	—	14	9	8	—	1740

注) 1 診療所には歯科診療所、乙訓保健所及び乙訓休日応急診療所を含む。休止中及び1年以上休診中の施設を除く。

2 医療従事者数は隔年の調査である。

資料：乙訓保健所

## 第 7 編 教育・文化

### 23 学 校

各年度5月1日現在

市町名	区 分	年 度	大 学	短期大学	高等学校	中学校	小学校	幼稚園	支援学校 ・その他
向日市	学 校 数	平成30	-	-	2	3	7	3	-
		令和元	-	-	2	3	7	3	-
	教 員 数 (本務者)	平成30	-	-	95	101	212	48	-
		令和元	-	-	99	102	213	52	-
学 生・生徒 児 童 数	平成30	-	-	1,283	1,476	3,562	700	-	
	令和元	-	-	1,264	1,478	3,504	741	-	
教員一人当 たり生徒数等	平成30	-	-	13.5	14.6	16.8	14.6	-	
	令和元	-	-	12.8	14.5	16.5	14.3	-	
長岡京市	学 校 数	平成30	-	1	3	5	10	5	1
		令和元	-	1	3	5	10	5	1
	教 員 数 (本務者)	平成30	-	14	165	208	283	106	119
		令和元	-	14	155	209	288	99	127
学 生・生徒 児 童 数	平成30	-	178	2,321	2,784	4,589	1,232	144	
	令和元	-	177	2,321	2,835	4,579	1,274	157	
教員一人当 たり生徒数等	平成30	-	12.7	14.1	13.4	16.2	11.6	1.2	
	令和元	-	12.6	15.0	13.6	15.9	12.9	1.2	
大山崎町	学 校 数	平成30	-	-	-	1	2	1	-
		令和元	-	-	-	1	2	1	-
	教 員 数 (本務者)	平成30	-	-	-	30	61	12	-
		令和元	-	-	-	30	61	11	-
学 生・生徒 児 童 数	平成30	-	-	-	429	870	180	-	
	令和元	-	-	-	464	836	193	-	
教員一人当 たり生徒数等	平成30	-	-	-	14.3	14.3	15.0	-	
	令和元	-	-	-	15.5	13.7	17.5	-	

資料：学校基本調査

### 24 小 学 校 施 設

令和元年5月1日現在

市町名	区分	学校数	教室数	一般校舎面積 (㎡)	体育館面積 (㎡)	プール水面積 (㎡)	敷地面積 (㎡)
向日市		7	219	37,504	6,301	1,987	126,147
長岡京市		10	286	47,229	6,764	3,567	174,063
大山崎町		2	55	8,890	1,749	677	29,898

注) 一般校舎面積は仮設校舎を含まない。

資料：各市町教育委員会

## 25 中学校施設

令和元年5月1日現在

区分 市町名	学校数	教室数	一般校舎面積 (㎡)	体育館面積 (㎡)	プール水面積 (㎡)	敷地面積 (㎡)
向日市	3	111	18,858	3,344	850	54,649
長岡京市	4	151	23,661	4,265	1,625	91,823
大山崎町	1	27	5,535	1,016	325	20,992

注) 公立中学校のみを対象

資料：各市町教育委員会

## 26 文化施設

(単位：人)

市町名	区分	年度	公民館	図書館(室)	市民会館
向日市	施設数	平成29	6	1	1
		平成30	5	1	-
	利用者数	平成29	46,783	88,289	-
		平成30	46,020	88,032	-
長岡京市	施設数	平成29	1	1	-
		平成30	1	1	-
	利用者数	平成29	73,712	170,025	-
		平成30	77,865	169,830	-
大山崎町	施設数	平成29	1	1	-
		平成30	1	1	-
	利用者数	平成29	40,412	18,818	-
		平成30	36,880	17,234	-

注) 長岡京市の公民館は市民ホールの利用者を除く。

資料：各市町教育委員会

## 第 8 編 警 察 ・ 消 防

### 27 犯罪認知件数

(単位：件)

市 町 名	年 次	凶 悪 犯	粗 暴 犯	窃 盗 犯	知 能 犯	そ の 他
総 計	平成29	2	43	480	40	151
	平成30	2	46	445	17	141
向 日 市	平成29	-	19	199	13	64
	平成30	1	23	191	8	49
長 岡 京 市	平成29	2	21	251	21	73
	平成30	1	21	223	7	74
大 山 崎 町	平成29	-	3	30	6	14
	平成30	-	2	31	2	18

資料：犯罪統計書

### 28 交 通 事 故

区分 市町名	年 次	交 通 事 故			人口1,000人あたり 死 傷 者 数
		発 生 件 数 (件)	死 亡 者 数	負 傷 者 数	
向 日 市	平成29	169	1	192	3.5
	平成30	140	3	175	3.2
長 岡 京 市	平成29	138	2	158	2.0
	平成30	120	-	130	1.6
大 山 崎 町	平成29	31	1	33	2.2
	平成30	42	-	56	3.6

注) 1 死亡者は、事故発生後 24 時間以内に死亡した者をいう。資料：交通統計  
 2 名神高速道路の事故を除く。  
 3 人口 1,000 人あたり死傷者数は、各年 10 月 1 日現在の推計人口による。

### 29 消 防

各年度 4 月 1 日現在

区分 消防署名	年 度	職 員 数	団 員 数	消 防 車 台 数	ポ ン プ 台 数	救 急 車 台 数	そ の 他 台 数	火 災 発 生 件 数 ※	救 急 出 場 件 数 ※
総 計	平成30	185	391	26 (14)	11 (11)	5	24	22	6,583
	令和元	184	391	26 (14)	11 (11)	5	24	30	6,689
消 防 本 部	平成30	58	-	-	-	-	10	-	-
	令和元	58	-	-	-	-	10	-	-
向 日 署	平成30	43	150	10 (6)	6 (6)	2	5	9	2,537
	令和元	43	150	10 (6)	6 (6)	2	5	12	2,602
長 岡 京 署	平成30	56	150	11 (5)	2 (2)	2	5	10	3,463
	令和元	55	150	11 (5)	2 (2)	2	5	14	3,476
大 山 崎 署	平成30	28	91	5 (3)	3 (3)	1	4	3	583
	令和元	28	91	5 (3)	3 (3)	1	4	4	611

注) 1 ※は、平成 30 年次(上段)・令和元年次(下段)の数である。資料：乙訓消防組合消防本部  
 2 ポンプは、消防車以外の可搬式ポンプ等をいう。  
 3 消防車・ポンプ台数の( )は、消防団分である。  
 4 その他は、指導車、査察車等をいう。

# 第 9 編 建 設

## 30 道路・橋りょう

各年度4月1日現在

市町名	区分	年度	道 路			橋 り よ う	
			総道路面積(m <sup>2</sup> )	道路延長(m)	舗装率(%)	個 数	延長(m)
向日市	合 計	平成30	875,281	137,957	97.7	119	662
		令和元	877,621	138,059	97.7	119	660
	国 道	平成30	53,425	2,123	100.0	14	67
		令和元	53,425	2,123	100.0	14	67
	府 道	平成30	160,593	12,663	100.0	15	244
		令和元	160,593	12,663	100.0	15	242
	市 道	平成30	661,263	123,171	97.0	90	351
		令和元	663,603	123,273	97.0	90	351
長岡京市	合 計	平成30	1,558,949	211,494	98.0	144	1,909
		令和元	1,568,945	212,730	98.0	146	1,963
	国 道	平成30	81,851	2,510	100.0	19	80
		令和元	81,851	2,510	100.0	19	80
	府 道	平成30	351,674	29,331	100.0	22	575
		令和元	351,674	29,331	100.0	24	629
	市 道	平成30	1,125,424	179,653	97.2	103	1,254
		令和元	1,135,420	180,889	97.3	103	1,254
大山崎町	合 計	平成30	438,751	56,403	97.7	52	1,280
		令和元	439,823	56,583	97.7	52	1,276
	国 道	平成30	91,800	3,943	100.0	17	715
		令和元	91,800	3,943	100.0	17	715
	府 道	平成30	60,924	5,071	100.0	4	106
		令和元	60,924	5,071	100.0	3	78
	町 道	平成30	286,027	47,389	96.5	31	459
		令和元	287,099	47,569	96.5	32	483

注) 舗装率は面積比である。

資料：国土交通省京都国道事務所  
京都府乙訓土木事務所  
各市町土木担当課

## 31 公 園

各年度4月1日現在

市町名	区分	年度	合 計		都 市 公 園		そ の 他 の 公 園		1人あたり 公園面積(m <sup>2</sup> )
			園数	面積(m <sup>2</sup> )	園数	面積(m <sup>2</sup> )	園数	面積(m <sup>2</sup> )	
向日市		平成30	116	71,572	44	60,900	72	10,672	1.3
		令和元	116	71,572	44	60,900	72	10,672	1.3
長岡京市		平成30	275	253,351	249	240,859	26	12,492	3.1
		令和元	276	257,662	249	244,922	27	12,739	3.2
大山崎町		平成30	58	72,122	23	62,385	35	9,737	4.7
		令和元	58	72,485	23	62,385	35	10,100	4.7

資料：各市町公園担当課



32 中高層建物

各年度末現在（単位：棟）

市町名 \ 区分	年度	棟数			
		総数	4階	5階	6階以上
総計	平成29	592	317	179	96
	平成30	593	317	179	97
向日市	平成29	177	83	47	47
	平成30	178	83	48	47
長岡京市	平成29	339	173	118	48
	平成30	340	173	118	49
大山崎町	平成29	76	61	14	1
	平成30	75	61	13	1

注) 一般住宅を除く。

資料：乙訓消防組合消防本部

## 第 10 編 電気・ガス・水道

### 33 電力消費量

(単位：千 kWh)

区分 市町名	年度	合 計	電 灯	電 力
向日市	平成27	104,395	95,669	8,726
	平成28	…	…	…
長岡京市	平成27	160,688	148,145	12,542
	平成28	…	…	…
大山崎町	平成27	29,566	27,696	1,870
	平成28	…	…	…

注) 1 電力は高圧電力を除く。

資料：関西電力(株)京都支社

- 2 平成 28 年度以降、電力全面自由化の開始により供給者が多岐にわたり、正確な数値の把握が困難であるため、関西電力(株)からの情報非公開。

### 34 ガ ス (A) 需要戸数

各年度末現在(単位：戸)

区分 市町名	年度	合 計	家 庭 用	そ れ 以 外
向日市	平成29	20,528	20,000	528
	平成30	19,604	19,086	518
長岡京市	平成29	28,000	27,222	778
	平成30	26,600	25,857	743
大山崎町	平成29	5,109	5,010	99
	平成30	4,828	4,735	93

資料：大阪ガス(株)

### (B) 消費量

(単位：百万 Kcal)

区分 市町名	年度	合 計	家 庭 用	そ れ 以 外
向日市	平成29	134,026	91,851	42,176
	平成30	122,905	82,321	40,584
長岡京市	平成29	434,910	129,591	305,318
	平成30	420,150	115,176	304,974
大山崎町	平成29	78,945	22,293	56,652
	平成30	70,060	19,893	50,167

注) 単位未満四捨五入のため、総数が一致しない場合がある。

資料：大阪ガス(株)

### 35 上 水 道

各年度末現在

市町名	区分	年度	給水人口 (人)	普及率 (%)	一日最大給水量 (m <sup>3</sup> )	一人一日 平均給水量 (m <sup>3</sup> )
		平成30	56,357	100.0	16,951	0.28
長岡京市	平成29	81,073	100.0	30,587	0.32	
	平成30	81,137	100.0	29,181	0.31	
大山崎町	平成29	15,863	100.0	5,494	0.29	
	平成30	16,005	100.0	5,332	0.29	

資料：各市町上水道担当課

### 36 下 水 道

各年度末現在

市町名	区分	年度	計 画 ( 認 可 )			現 況			
			計画人口 (人)	計画面積 (ha)	排水管 延長 (km)	処理区域 内人口 (人)	処理区域 面積 (ha)	排水管 延長 (km)	水洗化率 (%)
向日市	平成29	54,400	666	13.2	57,176	651.8	13.2	98.9	
	平成30	54,400	666	13.2	57,485	651.8	13.2	99.0	
長岡京市	平成29	78,150	997	22.8	80,805	971.5	22.5	99.2	
	平成30	78,150	997	22.8	80,978	976.8	22.5	99.2	
大山崎町	平成29	15,000	328	5.8	15,849	288.4	5.8	99.3	
	平成30	15,000	328	5.8	15,991	288.4	5.8	99.3	

資料：各市町上水道担当課

## 第 11 編 行 財 政

### 37 市 町 職 員

各年度4月1日現在 (単位：人)

市町名	区分	年度	総 数	市町長部局職員	その他の職員	職員平均年齢
		令和元	390	320	70	38.5
長岡京市	平成30	556	438	118	38.9	
	令和元	561	441	120	38.8	
大山崎町	平成30	140	118	22	38.2	
	令和元	135	114	21	37.9	

注) 特別職は除く。

資料：各市町人事担当課

## 38 会計別決算額等

(単位：千円)

市町名	区分	年度	一般会計	特別会計	企業会計
総計	歳入総額	平成29	55,570,397	36,711,858	収資 6,918,901 1,907,626
		平成30	55,891,418	35,309,911	収資 6,788,374 1,939,063
	歳出総額	平成29	53,607,820	34,406,465	収資 6,577,556 3,155,749
		平成30	53,897,167	33,622,025	収資 6,469,492 3,257,420
	差引額	平成29	1,962,577	2,305,393	収資 341,345 △ 1,248,123
		平成30	1,994,251	1,687,886	収資 269,547 △ 1,318,357
向日市	歳入総額	平成29	19,207,972	14,304,822	収資 1,338,580 305,655
		平成30	19,892,693	13,614,572	収資 1,324,644 211,749
	歳出総額	平成29	18,485,031	13,943,510	収資 1,148,337 515,535
		平成30	19,120,016	13,283,003	収資 1,128,370 550,923
	差引額	平成29	722,941	361,312	収資 190,243 △ 209,880
		平成30	772,677	331,569	収資 146,939 △ 339,174
長岡京市	歳入総額	平成29	29,639,166	17,880,577	収資 5,154,781 1,513,250
		平成30	29,291,334	16,974,643	収資 5,026,923 1,670,986
	歳出総額	平成29	28,636,415	16,209,304	収資 5,007,842 2,533,790
		平成30	28,254,655	15,810,184	収資 4,892,365 2,622,119
	差引額	平成29	1,002,751	1,671,273	収資 146,939 △ 1,020,540
		平成30	1,036,679	1,164,459	収資 134,558 △ 951,133
大山崎町	歳入総額	平成29	6,723,259	4,526,459	収資 425,540 88,721
		平成30	6,707,391	4,720,696	収資 436,807 56,328
	歳出総額	平成29	6,486,374	4,253,651	収資 421,377 106,424
		平成30	6,522,496	4,528,838	収資 448,757 84,378
	差引額	平成29	236,885	272,808	収資 4,163 △ 17,703
		平成30	184,895	191,858	収資 △ 11,950 △ 28,050

注)「収」は収益的収支、「資」は資本的収支をいう。

資料：各市町財政担当課  
水道担当課

### 39 市町税・地方交付税

(単位：千円)

市町名	区分	年度	総額	市町民税	固定資産税	その他	地方交付税
総計	平成29	22,926,999	10,658,000	9,785,936	2,483,063	5,680,380	
	平成30	23,021,507	10,679,039	9,767,343	2,575,126	5,722,798	
向日市	平成29	7,638,192	3,459,838	3,237,422	940,932	2,631,372	
	平成30	7,842,771	3,636,805	3,248,325	957,641	2,676,794	
長岡京市	平成29	12,489,687	5,968,290	5,074,492	1,446,905	2,352,828	
	平成30	12,401,960	5,899,694	5,071,477	1,430,789	2,432,121	
大山崎町	平成29	2,799,120	1,229,872	1,474,022	95,226	696,180	
	平成30	2,776,776	1,142,540	1,447,541	186,696	613,883	

資料：各市町財政担当課

### 40 選挙

(単位：人)

市町名	区分	年度	有権者数			令和元年7月21日執行 参議院議員通常選挙			投票率 (%)
			選挙当日の有権者数			総数	男	女	
			総数	男	女				
向日市	平成30	47,441	22,505	24,936	47,660	22,605	25,055	45.82	
	令和元	47,525	22,536	24,989					
長岡京市	平成30	67,011	32,141	34,870	67,203	32,200	35,003	48.54	
	令和元	67,006	32,073	34,933					
大山崎町	平成30	13,113	6,275	6,838	7,052	3,468	3,584	53.41	
	令和元	13,201	6,343	6,858					

- 注) 1 有権者数は各年度9月定時登録日現在  
 2 選挙当日の有権者数・投票率は、選挙区選出議員選挙による。

資料：各市町選挙管理委員会

### 41 市町統計担当

向日市	総務部	総務課	行政係
長岡京市	市民協働部	総務課	総務係
大山崎町	総務部	政策総務課	企画観光係

---

---

令和2年3月印刷発行

**乙 訓 の 統 計** — 令和元年版 —

編集発行：向日市・長岡京市・大山崎町

事務局：大山崎町総務部政策総務課

〒618-8501

京都府乙訓郡大山崎町字円明寺小字夏目3番地

TEL 075-956-2101 (代)

---

---