

第80号議案

市道の認定について

道路法（昭和27年法律第180号）第8条第1項の規定に基づき、次の路線を市道に認定したいので、同条第2項の規定により議会の議決を求める。

令和3年11月26日提出

長岡京市長 中小路 健 吾

（提案理由）

開発行為により新設された道路の路線を認定する必要があるので提案する。

市 道 路 線 認 定 調 書

整理番号	路線名	起 終 点	重要な経過地
1111	1111号線	起点 長岡京市長法寺力池15-5	—
		終点 長岡京市長法寺力池15-18	
1112	1112号線	起点 長岡京市今里南平尾16-16	—
		終点 長岡京市今里南平尾16-3	
1113	1113号線	起点 長岡京市奥海印寺岡本8-1	—
		終点 長岡京市奥海印寺岡本7-16	
2209	2209号線	起点 長岡京市金ヶ原御所ノ内1-5	—
		終点 長岡京市金ヶ原御所ノ内1-11	
3326	3326号線	起点 長岡京市天神五丁目102-17	—
		終点 長岡京市天神五丁目102-10	
3327	3327号線	起点 長岡京市井ノ内下印田9-1	—
		終点 長岡京市井ノ内下印田6-13	

位置図



市道第1111号線

平面図

最大幅員 6.10m

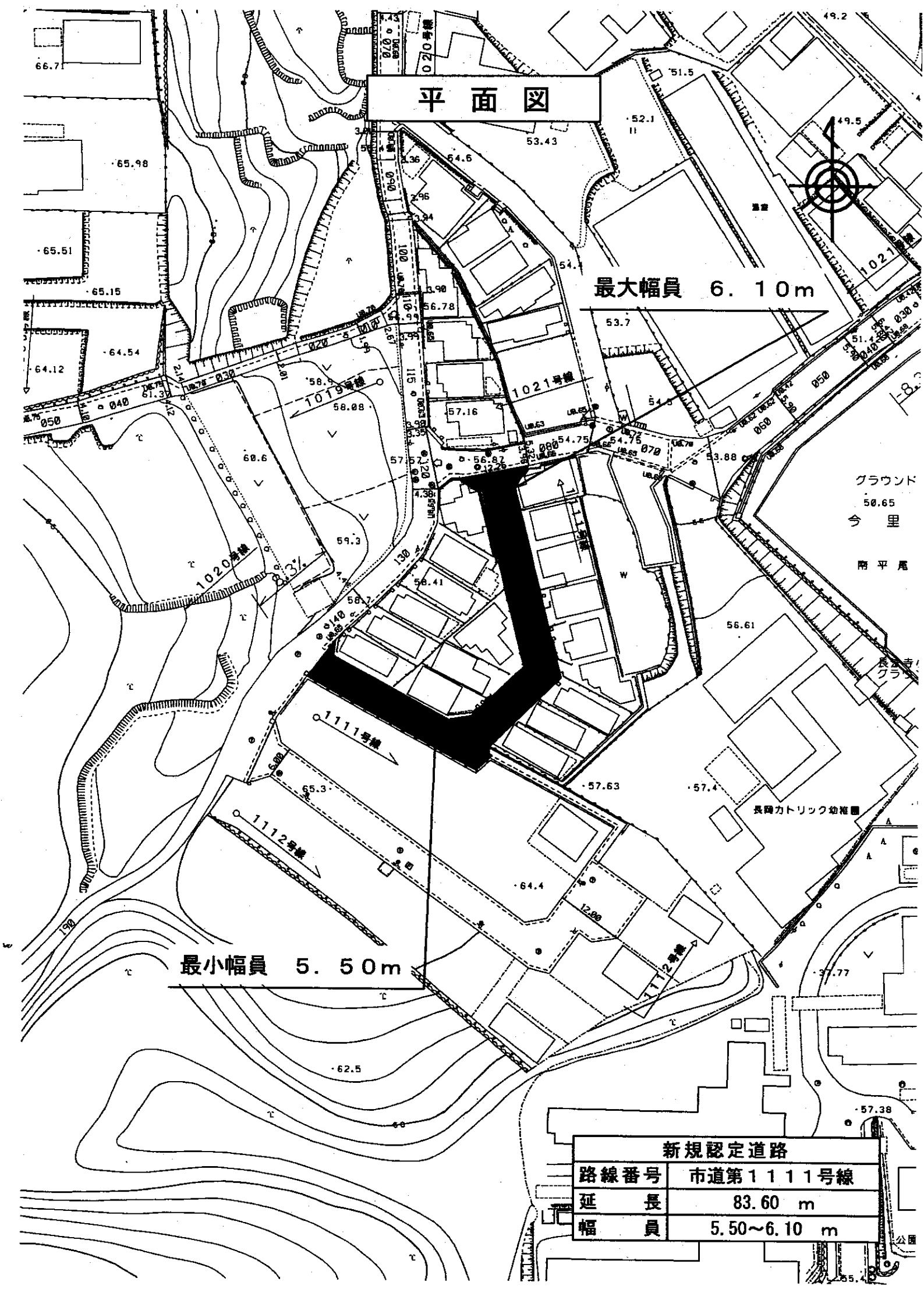
最小幅員 5.50m

グラウンド
50.65
今里
南平尾

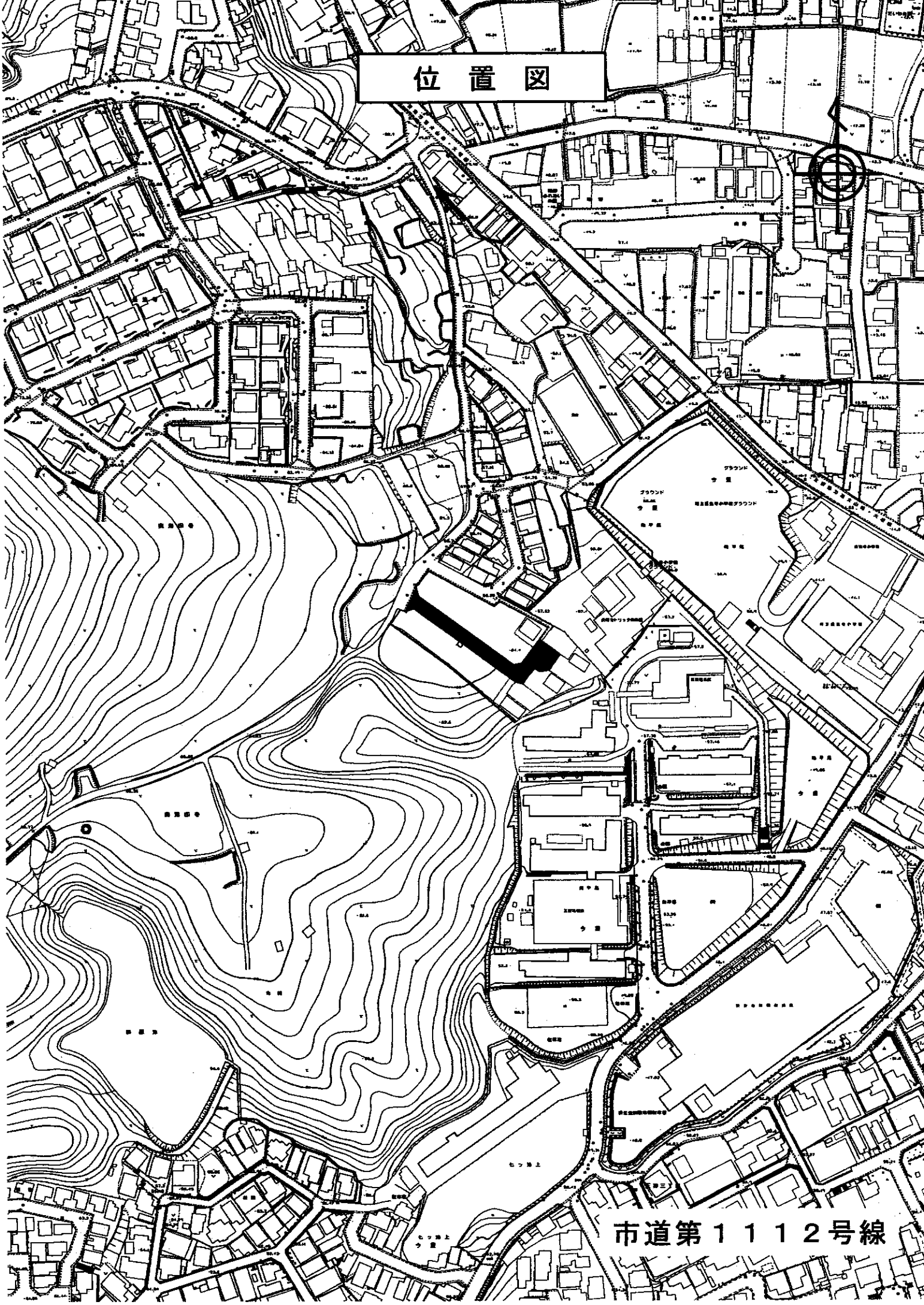
長崎カトリック幼稚園

新規認定道路

路線番号	市道第1111号線
延長	83.60 m
幅員	5.50~6.10 m



位置図



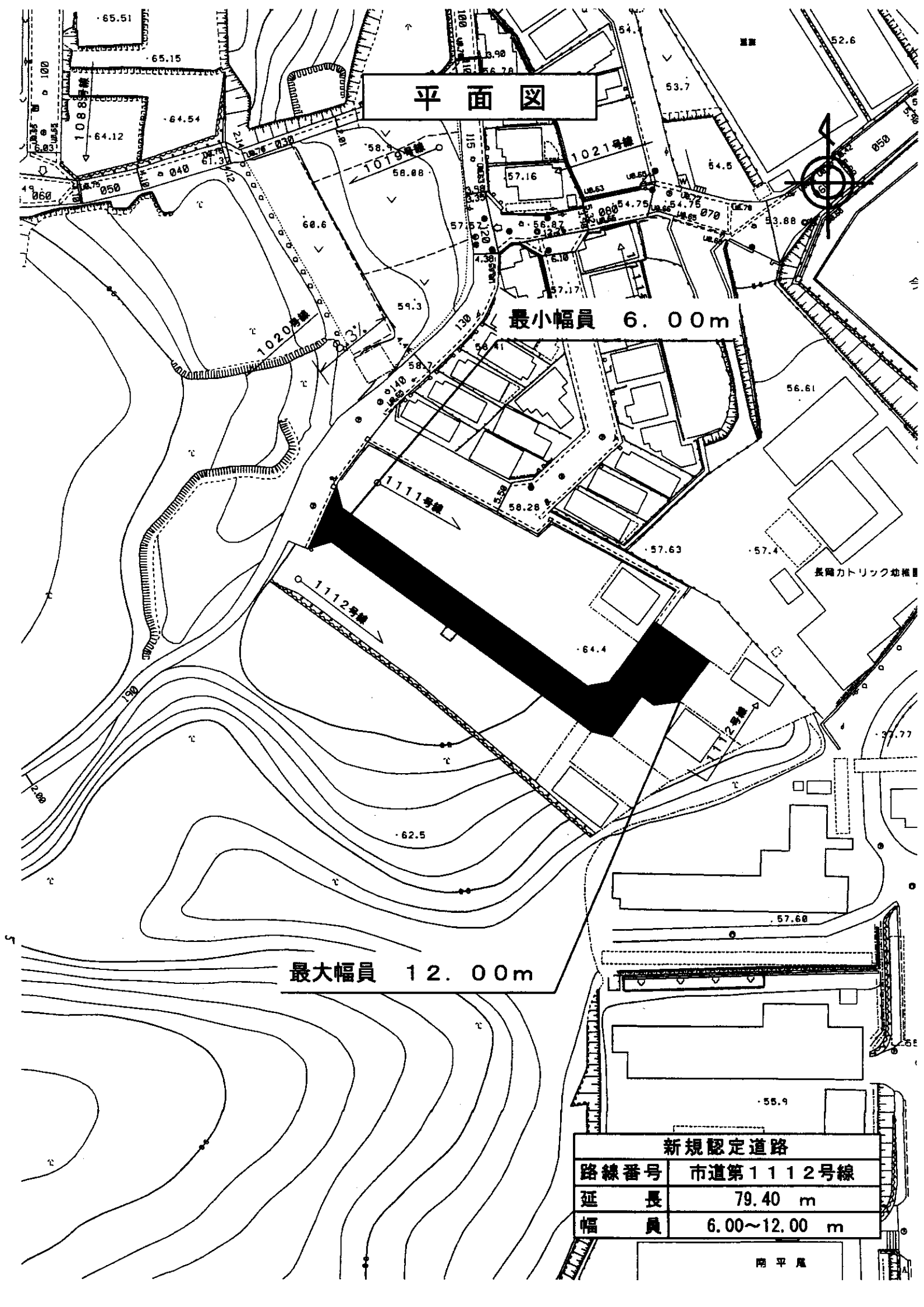
市道第1112号線

平面図

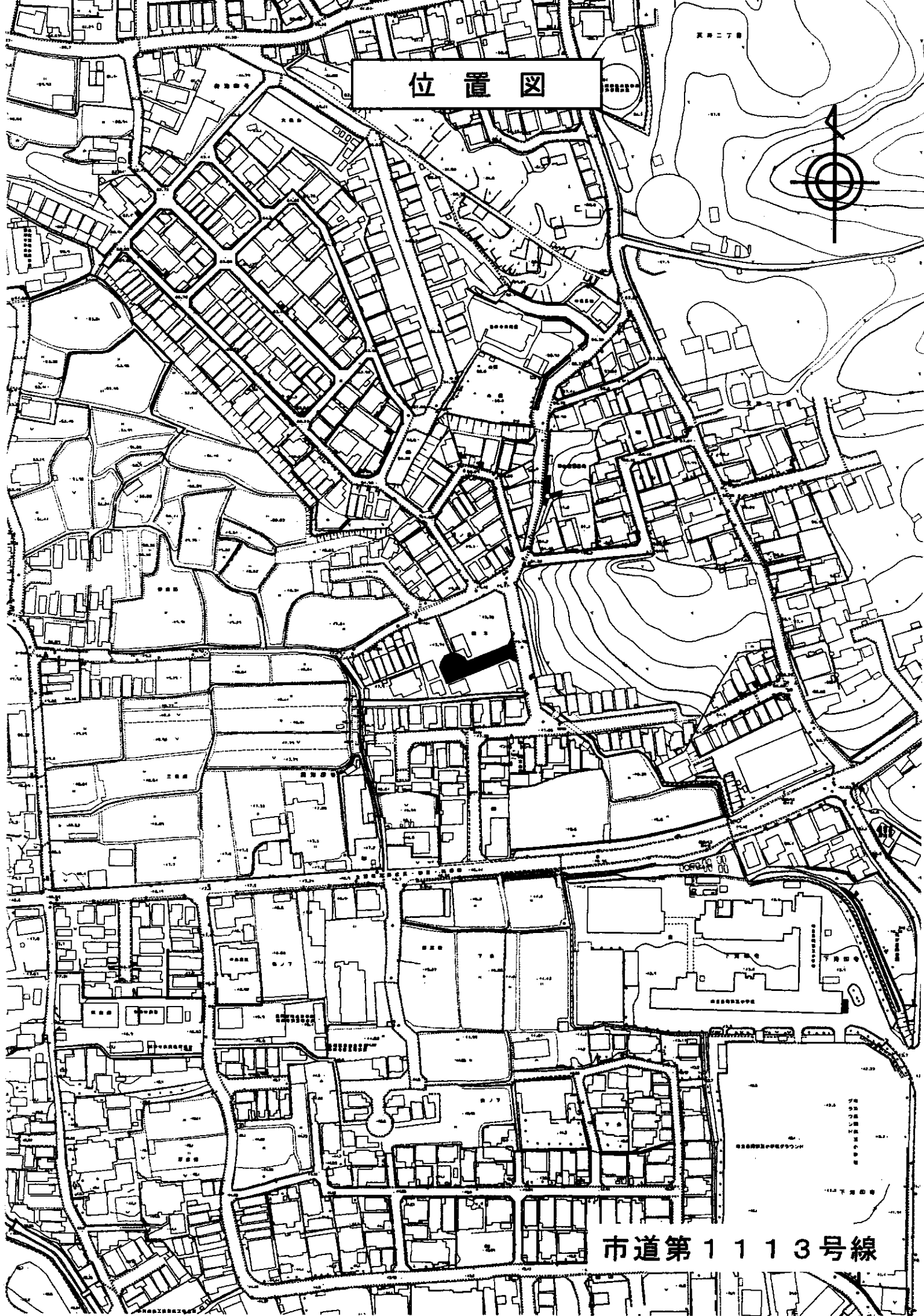
最小幅員 6.00m

最大幅員 12.00m

新規認定道路	
路線番号	市道第1112号線
延長	79.40 m
幅員	6.00~12.00 m



位置図



市道第1113号線

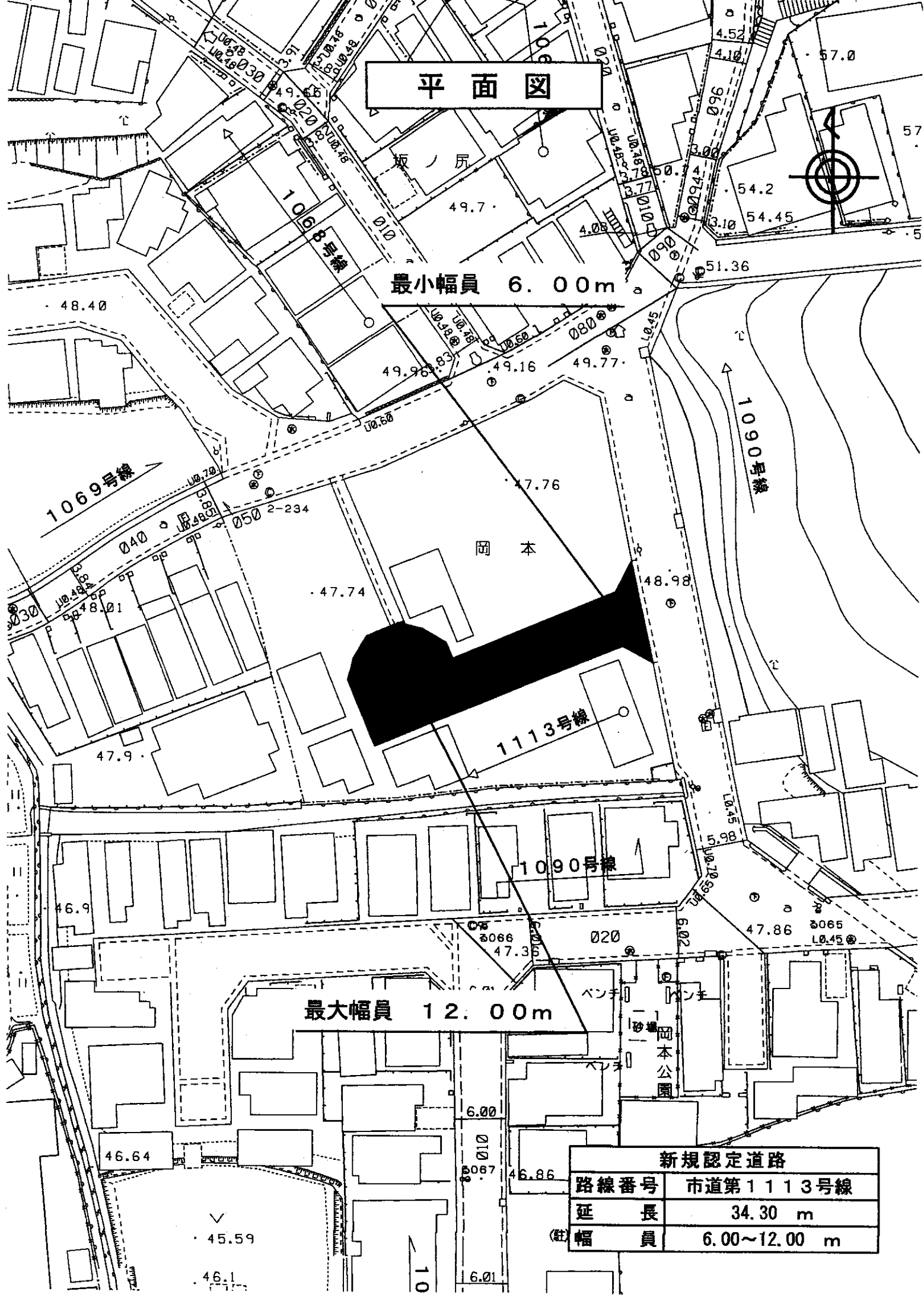
平面図

最小幅員 6.00m

最大幅員 12.00m

新規認定道路

路線番号	市道第1113号線
延長	34.30 m
幅員	6.00~12.00 m



坂ノ尻

岡本

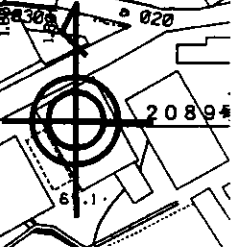
ベンチ
ベンチ
岡本公園

位置図



市道第2209号線

平面図

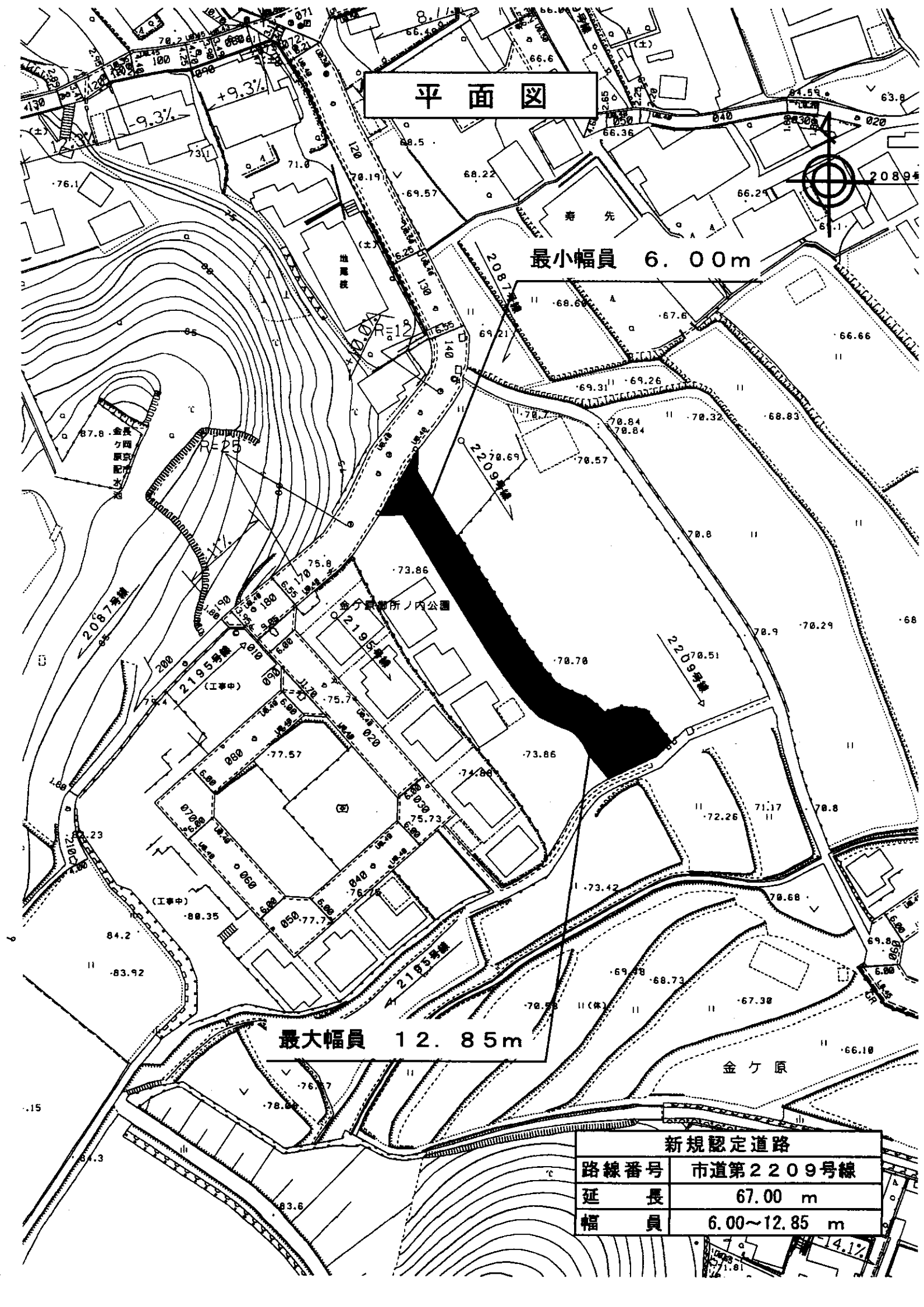


最小幅員 6.00m

最大幅員 12.85m

新規認定道路

路線番号	市道第2209号線
延長	67.00 m
幅員	6.00~12.85 m



位置図



市道第3326号線



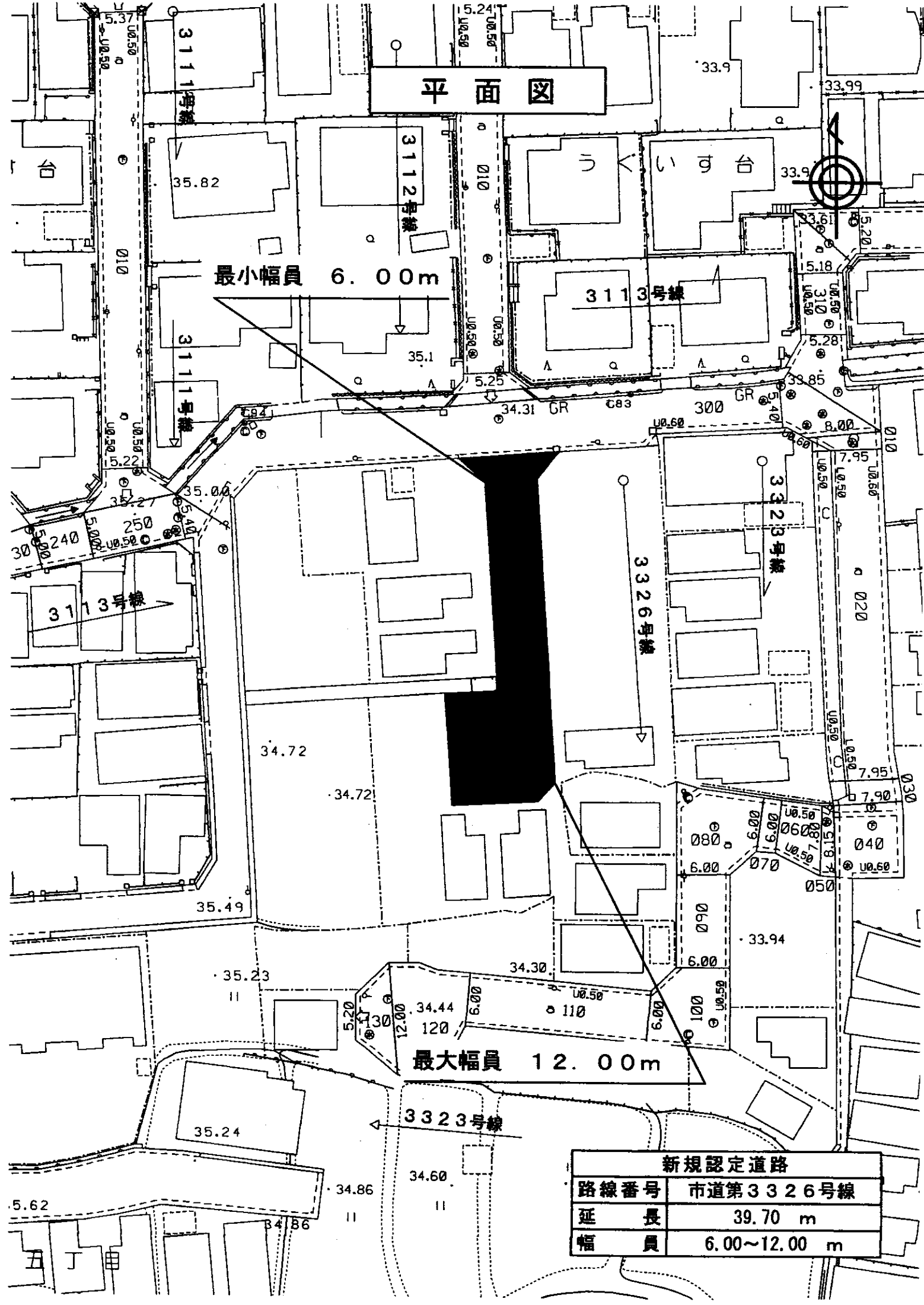
平面図

最小幅員 6.00m

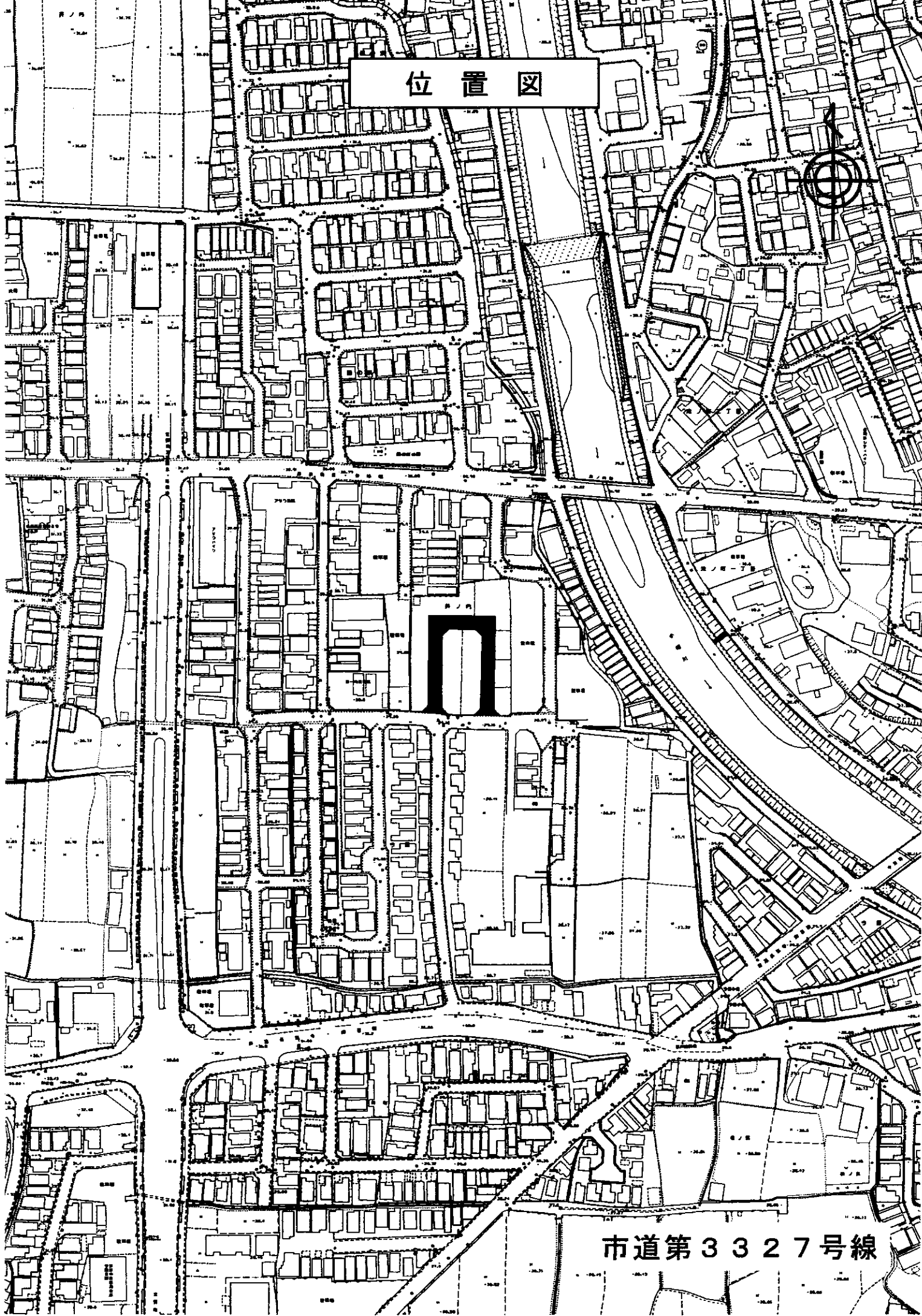
最大幅員 12.00m



新規認定道路	
路線番号	市道第3326号線
延長	39.70 m
幅員	6.00~12.00 m



位置図



市道第3327号線

平面図

西の京公園



最小最大幅員 6.00m

井ノ内

新規認定道路	
路線番号	市道第3327号線
延長	105.30 m
幅員	6.00~6.00 m

