







令和8年4月度 LINE道路通報 対応状況のご報告

番号	通報日	所在	通報内容	通報写真	対応状況
1	2026/4/1	馬場橋北側交差点	<p>馬場橋の北側の交差点の街頭が数も少なく暗いです。道幅が狭く、車も歩行者も多くて、すれ違いが危ないです。</p> <p>特に、下校時間と退勤時間が重なる時間は、子どもが横断歩道を渡る際にタイミングが測れず、車からも子どもの存在が分かりにくいです。</p> <p>いつになったら、歩行者用橋ができるのでしょうか？なんかいも、署名活動も</p>		<p>管理者に連絡済</p> <p>街灯が暗い点については、防災・安全推進室に、道幅が狭い点については、京都府乙訓土木事務所に連絡しました。</p>
2	2026/4/3	奥海印寺西代	<p>西代里山公園から入れる小泉川にて、伐採した樹々がそのまま放置されており、子どもたちが水遊びをする際大変危険です。</p> <p>場所は西代橋の下辺りが特に多いです。</p> <p>ツルのような木なので、足元を取られやすくひっかかって転んだり、足を怪我する事が考えられます。</p> <p>暑くなってきた川遊びの機会が増えています。</p> <p>早急に処理してもらいたいです。</p>		<p>管理者に連絡済</p> <p>京都府乙訓土木事務所に連絡しました。</p>
3	2026/4/6	下海印寺 橋の近く 乙訓の里の向かい	<p>防犯灯の向きがおかしいこと、昨年の3月に通報し、指摘した4本のうち3本は修理されています。あと一本は何故、修理しないのですか？担当者のミスですか？嫌がらせですか？</p>		<p>対応済</p> <p>向きを修正しました。</p>

令和8年4月度 LINE道路通報 対応状況のご報告

番号	通報日	所在	通報内容	通報写真	対応状況
4	2026/4/7	京都府長岡京市勝竜寺巡り原	立ち入り禁止区域の雨水の水路の中が草木で覆われているので、あふれるのが心配です。そろそろお掃除を検討してほしいです。		対応済 対応済です。
5	2026/4/7	粟生田内	粟生田内、道路の側溝が、5メートルくらい蓋がない状態になっています。幅36センチメートル、深さもほどほどにあり、そばに保育園があって園児も散歩でよく通る道で、危険に感じます。資源ごみ捨て場が廃止になって、それまで置いてあった鉄板が撤去されたためです。普通のグレーチング蓋が置けるような仕様にはなっていません。		経過観察 経過観察します。
6	2026/4/7	京都府長岡京市東神足2丁目	穴が開いています		対応済 補修しました。
7	2026/4/9	下海印寺菩提寺	夜間や雨の日は、愛犬家の高架下散歩に訪れる車両が両側歩道に駐車されて危険。通学路でもあり、車止めの位置を再検討すべきではないでしょうか。		検討中 対応方法を検討中です。
8	2026/4/14	下海印寺菩提寺	下水こうのセメントと道路に段差ができています。普通に歩いていたら、気づかず、段差で足を挫いてしまった。		対応済 段差解消しました。

令和8年4月度 LINE道路通報 対応状況のご報告

番号	通報日	所在	通報内容	通報写真	対応状況
9	2026/4/16	井ノ内下印田	井ノ内下印田の、避難場所の誘導看板の取付(向き)が歪んでるのを発見しました。 取付の緩みですと、落下の危険もあります。 ご対応の程、よろしくお願いします。		管理者に連絡済 担当部署の市役所防災・安全推進室が取付の緩みがないことを確認しています。
10	2026/4/16	長岡一丁目 セブン通り商店街 曲がり角付近	道路のコンクリート部分の石が、車が通過する度に剥がれ、道路脇、家の前に小石が散乱して困っています。 小石がどんどん増えてます。	 	検討中 対応方法を検討中です。

《対応状況について》

「検討中」：通報場所を確認し、対応方針を検討しています。

「対応予定有」：補修等の対応を予定しています。

「対応中」：補修等の対応に着手しています。

「対応済」：補修等の対応が完了しました。

「経過観察」：緊急性は低いと思われるため、経過観察としました。

「管理者に連絡済」：道路・河川課が管理している施設でないため、当該管理者に連絡しました。

「不具合等確認できず」：通報場所において不具合等を確認できませんでした。

「対応不可」：通報場所を確認しましたが、通報内容が対象外（私道等）であるため、対応できません。