
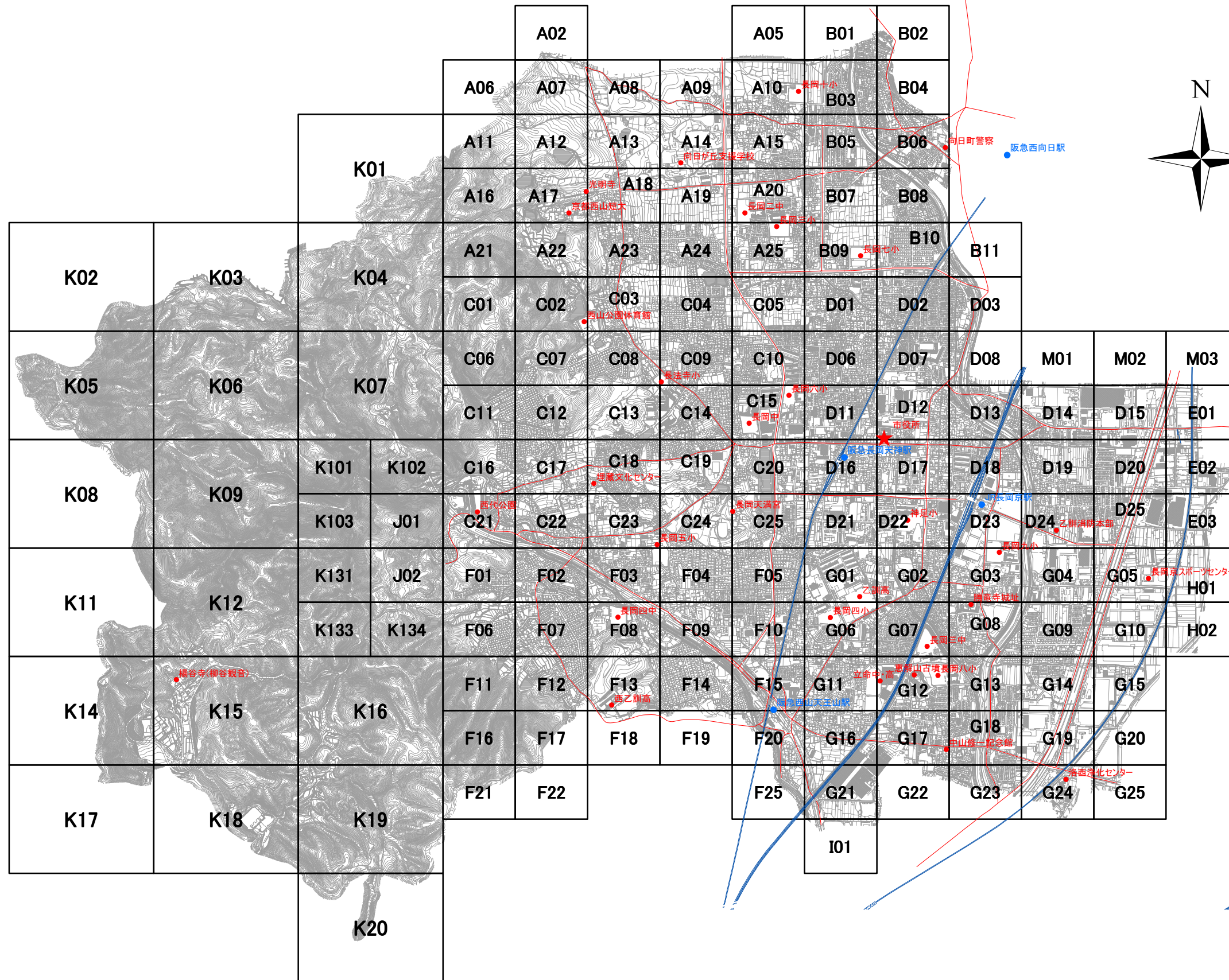
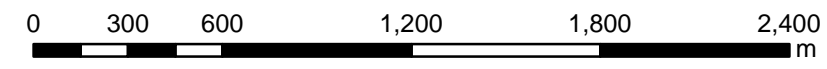


長岡京市 索引図



1:24,000



町名索引

コード	町名	図面番号
【ア】		
00012-01505	粟生梶ヶ前 A18 ,A23
00012-01513	粟生鎌ヶ谷 A21 ,A22 ,C01 ,C02
00012-01521	粟生鷹子ヶ岳 A11 ,A16
00012-01504	粟生川久保 A13 ,A18 ,A19
00012-01524	粟生北野 A13
00012-01503	粟生北開 A18
00012-01520	粟生北山神 A16 ,A21 ,K04
00012-01508	粟生西条 A17 ,A18 ,A22 ,A23
00012-01511	粟生西条内 A12 ,A13 ,A17 ,A18 ,A22
00012-01510	粟生清水谷 A17 ,A21 ,A22
00012-01518	粟生甚々坊 K03 ,K04
00012-01506	粟生田内 A23 ,A24
00012-01501	粟生長通 A18 ,A19 ,A23 ,A24
00012-01523	粟生西寺山 A17
00012-01507	粟生畑ヶ田 A19
00012-01522	粟生東寺山 A13 ,A17 ,A18
00012-01514	粟生広谷 A21 ,C01 ,K04
00012-01519	粟生風呂阻 A16 ,A21 ,K04
00012-01509	粟生弁天芝 A22 ,A23
00012-01517	粟生円山 K04
00012-01516	粟生水子ヶ谷 A21 ,K04
00012-01515	粟生山神 A16 ,A17 ,A21 ,A22 ,K04
00012-01502	粟生六反田 A18 ,A19
【イ】		
00028-00000	泉が丘 F08 ,F09 ,F13 ,F14
00135-00000	一文橋 1 丁目 1~100 D02 ,D07
00135-00000	一文橋 1 丁目 101~ D02 ,D03 ,D07 ,D08
00136-00000	一文橋 2 丁目 1~100 B10 ,B11 ,D02 ,D03
00136-00000	一文橋 2 丁目 101~200 D02
00136-00000	一文橋 2 丁目 201~300 D03
00136-00000	一文橋 2 丁目 301~400 B10 ,B11
00136-00000	一文橋 2 丁目 401~ B10 ,D03
00029-00000	一里塚 D18
00013-01612	井ノ内朝日寺 A13 ,A14 ,A18 ,A19
00013-01627	井ノ内回向場 A06 ,A07 ,A08 ,A11 ,A12
00013-01613	井ノ内小西 A13 ,A14
00013-01623	井ノ内鏡山 A07
00013-01625	井ノ内影山 K03 ,K04
00013-01618	井ノ内頭本 A08 ,A09
00013-01628	井ノ内上印田 A10 ,A15 ,B03 ,B05
00013-01603	井ノ内上東ノ口 A10 ,A15
00013-01621	井ノ内川原 B05
00013-01619	井ノ内北内畑 A10 ,A15
00013-01601	井ノ内北裏 A10
00013-01629	井ノ内西京 B03
00013-01609	井ノ内坂川 A15 ,A20
00013-01626	井ノ内芝山 A08 ,A13
00013-01607	井ノ内下印田 B05
00013-01608	井ノ内下東ノ口 A15 ,B05
00013-01611	井ノ内白海道 A14
00013-01630	井ノ内玉ノ上 A10 ,B03
00013-01615	井ノ内坪井 A13 ,A14
00013-01624	井ノ内中山 A11 ,A16 ,K01
00013-01617	井ノ内西ノ口 A09 ,A10
00013-01614	井ノ内広海道 A09 ,A14 ,A15
00013-01602	井ノ内の田 A10 ,B03
00013-01620	井ノ内南内畑 A10 ,A14 ,A15
00013-01616	井ノ内宮山 A08 ,A09 ,A14

コード	町名	図面番号
00013-01622	井ノ内向井芝 A08
00013-01622	井ノ内横ヶ端 A14 ,A15 ,A19 ,A20
00137-00000	今里 1 丁目 1~100 D01
00137-00000	今里 1 丁目 101~200 C05 ,D01
00137-00000	今里 1 丁目 201~ C05
00138-00000	今里 2 丁目 1~100 A25 ,B09 ,C05 ,D01
00138-00000	今里 2 丁目 201~ A25 ,C05
00139-00000	今里 3 丁目 1~100 A25 ,B09
00139-00000	今里 3 丁目 101~ A25
00140-00000	今里 4 丁目 1~100 A20 ,B07 ,B09
00140-00000	今里 4 丁目 101~200 A20 ,A25 ,B09
00140-00000	今里 4 丁目 201~300 A20 ,A25 ,B07
00140-00000	今里 4 丁目 301~ A20
00141-00000	今里 5 丁目 1~100 A20 ,A25
00141-00000	今里 5 丁目 101~200 A19 ,A20 ,A24 ,A25
00141-00000	今里 5 丁目 201~300 A19 ,A20
00141-00000	今里 5 丁目 301~ A24 ,A25
00010-01337	今里赤ノ上 A20
00010-01303	今里畔町 B07
00010-01323	今里宇津久志 C10
00010-01342	今里回向場 A12 ,A13
00010-01324	今里大塚 C09
00010-01333	今里大西 A19 ,A24
00010-01307	今里貝川 B08 ,B10
00010-01345	今里陰山 K04
00010-01334	今里亀井 A19 ,A24
00010-01306	今里川原 B06 ,B08 ,B10 ,B11
00010-01313	今里川原久保 B10
00010-01311	今里北ノ町 B09 ,B10
00010-01339	今里北平尾 A12 ,A13
00010-01341	今里口山 A08 ,A13
00010-01312	今里三ノ坪 B10
00010-01310	今里庄ノ淵 B07 ,B09
00010-01328	今里新池 C04
00010-01302	今里天神下 B07
00010-01344	今里中山 A16 ,K01 ,K04
00010-01331	今里西ノ口 A24 ,A25 ,C04 ,C05
00010-01316	今里野添 B10
00010-01338	今里蓮ヶ糸 A19 ,A20
00010-01343	今里飛賀山 A11 ,A12
00010-01332	今里彦林 A24 ,A25
00010-01308	今里樋ノ尻 B07 ,B08
00010-01317	今里深田 B09 ,B10
00010-01304	今里更ノ町 A15 ,A20 ,B05 ,B06 ,B07 ,B08
00010-01327	今里藤ノ木 C04 ,C05 ,C10
00010-01326	今里細塚 C04 ,C09
00010-01322	今里舞塚 C10
00010-01325	今里南平尾 C08 ,C09 ,C13 ,C14
00010-01340	今里向イ芝 A02 ,A07 ,A08
00010-01309	今里桃ヶ本 B07 ,B08 ,B09 ,B10
00010-01329	今里薬師堂 A24 ,C04
【ウ】		
00026-00000	うぐいす台 1~100 A24 ,C04 ,C05 ,C09 ,C10
00026-00000	うぐいす台 101~ A24 ,C04
00017-00000	梅が丘 1 丁目 F05
00018-00000	梅が丘 2 丁目 F04 ,F05
00019-00000	梅が丘 3 丁目 1~100 C23 ,C24 ,F04
00019-00000	梅が丘 3 丁目 101~ F04

町名索引

コード	町名	図面番号
	【オ】	
00006-00807	奥海印寺荒堀 C21 ,C22 ,F01 ,F02
00006-00858	奥海印寺池ノ尾 K03 ,K06 ,K07
00006-00856	奥海印寺茨尾 K09
00006-00857	奥海印寺大尾 K05 ,K06 ,K08 ,K09
00006-00862	奥海印寺大谷原 C06 ,C07 ,C11
00006-00814	奥海印寺大原 C06 ,C11
00006-00834	奥海印寺岡本 C23
00006-00815	奥海印寺奥ノ院 C07 ,C12
00006-00803	奥海印寺片山田 C21
00006-00819	奥海印寺北垣外 C16 ,C17
00006-00842	奥海印寺北開 C13 ,C18
00006-00852	奥海印寺北丸尾 K09 ,K12
00006-00853	奥海印寺楠尾 K09 ,K103
00006-00836	奥海印寺坂ノ尻 C18 ,C23
00006-00859	奥海印寺笹原 C16 ,K07 ,K101 ,K102
00006-00831	奥海印寺三反畑 C23
00006-00833	奥海印寺下条 C23 ,F03
00006-00810	奥海印寺条下 C16
00006-00811	奥海印寺条下裏 C11 ,C16 ,C17
00006-00821	奥海印寺城 C21 ,C22
00006-00829	奥海印寺新度畑 C23 ,F03
00006-00841	奥海印寺新林 C12 ,C13
00006-00848	奥海印寺鈴谷 C21 ,F01 ,J01 ,J02
00006-00828	奥海印寺駿河田 C22 ,C23 ,F02 ,F03
00006-00818	奥海印寺大見坊 C17
00006-00844	奥海印寺太鼓山 C17 ,C18 ,C23
00006-00824	奥海印寺台田 C17 ,C22
00006-00826	奥海印寺多貝垣外 C17 ,C22
00006-00804	奥海印寺高山 C21 ,F01
00006-00808	奥海印寺竹ノ下 C16 ,C21
00006-00813	奥海印寺辰ケ口 K04 ,K07
00006-00854	奥海印寺立石 K07 ,K09 ,K101
00006-00843	奥海印寺谷田 C13 ,C18
00006-00822	奥海印寺新郷 C22 ,F02
00006-00809	奥海印寺西垣外 C16 ,C17 ,C21
00006-00802	奥海印寺西代 C16 ,C21
00006-00837	奥海印寺野辺田 C18 ,C22 ,C23
00006-00861	奥海印寺野山 C01 ,C06 ,C11 ,C16 ,K04 ,K07 ,K102
00006-00840	奥海印寺走田 C12 ,C13
00006-00851	奥海印寺畑ケ谷 K09 ,K103 ,K12 ,K131
00006-00823	奥海印寺八戸木 C17 ,C22
00006-00847	奥海印寺原田 C21 ,F01 ,F06 ,J02 ,K134
00006-00838	奥海印寺東条 C17 ,C18 ,C22
00006-00846	奥海印寺東代 C14
00006-00835	奥海印寺東山 C18 ,C23
00006-00827	奥海印寺火ノ尾 C22 ,F02
00006-00825	奥海印寺普毛 C17 ,C22
00006-00855	奥海印寺松茸尾 K06 ,K09
00006-00849	奥海印寺三ツ尾 C16 ,C21 ,J01 ,J02 ,K101 ,K103 ,K131 ,K133 ,K134
00006-00830	奥海印寺南垣外 C22 ,C23
00006-00850	奥海印寺南丸尾 K12 ,K131 ,K133 ,K15 ,K16
00006-00860	奥海印寺見舞谷 C11 ,C16 ,K07 ,K102
00006-00839	奥海印寺明神前 C12 ,C13 ,C17 ,C18
00006-00806	奥海印寺向イ山 C22 ,F02
00006-00832	奥海印寺森ノ下 C23 ,F03
00006-00820	奥海印寺門ノ町 C17 ,C22
00006-00801	奥海印寺山口 C16 ,K102
00006-00805	奥海印寺山田 F01 ,F02 ,F06

コード	町名	図面番号
	【カ】	
00105-00000	開田1丁目 1~100 D07 ,D12 ,D17
00105-00000	開田1丁目 101~200 D11 ,D12 ,D16 ,D17
00105-00000	開田1丁目 201~300 D07
00105-00000	開田1丁目 301~400 D11
00105-00000	開田1丁目 401~500 D11 ,D16
00105-00000	開田1丁目 501~600 D07 ,D11 ,D12
00105-00000	開田1丁目 601~ D07 ,D16 ,D17
00106-00000	開田2丁目 D17 ,D22
00107-00000	開田3丁目 1~100 D16 ,D17
00107-00000	開田3丁目 101~300 D16 ,D17
00107-00000	開田3丁目 301~500 D16
00107-00000	開田3丁目 501~700 D16 ,D21
00107-00000	開田3丁目 701~ D16 ,D17 ,D21 ,D22
00108-00000	開田4丁目 1~100 D21 ,D22 ,G01
00108-00000	開田4丁目 101~200 D21 ,G01
00108-00000	開田4丁目 201~300 G02
00108-00000	開田4丁目 301~400 D21
00108-00000	開田4丁目 401~500 D21 ,D22 ,G01 ,G02
00108-00000	開田4丁目 501~700 D21
00108-00000	開田4丁目 701~800 D21 ,D22 ,G02
00108-00000	開田4丁目 801~900 F05 ,G01
00108-00000	開田4丁目 901~ D21 ,F05 ,G01
00005-00607	開田花山 C25 ,F05
00008-01118	金ケ原大谷 F11 ,F16 ,K16
00008-01109	金ケ原乙張 F07 ,F12
00008-01105	金ケ原勝坂 F06 ,F07
00008-01114	金ケ原上ノ谷 F06 ,F07 ,F11 ,F12
00008-01115	金ケ原北裏 F06 ,F07
00008-01112	金ケ原御所ノ内 F12
00008-01102	金ケ原金原寺 F06
00008-01103	金ケ原芝 F01 ,F02 ,F06 ,F07
00008-01117	金ケ原障子石 K133 ,K134 ,K16
00008-01120	金ケ原正路ケ谷 F11 ,F12 ,F13 ,F16 ,F17 ,F21 ,K16 ,K19
00008-01111	金ケ原寿先 F07 ,F12
00008-01104	金ケ原谷田 F06 ,F11
00008-01106	金ケ原塚穴ノ前 F02
00008-01113	金ケ原土山 F07 ,F12
00008-01108	金ケ原平井 F07
00008-01110	金ケ原南谷 F12
00008-01119	金ケ原横尾 F06 ,F11 ,K134 ,K16
00008-01101	金ケ原原田 F02 ,F06 ,K134
00031-00000	河陽が丘1丁目 C11 ,C12 ,C16 ,C17
00032-00000	河陽が丘2丁目 C06 ,C07 ,C11 ,C12
	【ク】	
00120-00000	久貝1丁目 1~100 G12 ,G17
00120-00000	久貝1丁目 101~300 G17
00120-00000	久貝1丁目 301~400 G12
00120-00000	久貝1丁目 401~500 G16 ,G17
00120-00000	久貝1丁目 501~ G12 ,G17
00121-00000	久貝2丁目 1~200 G17 ,G18
00121-00000	久貝2丁目 201~300 G12 ,G13 ,G17 ,G18
00121-00000	久貝2丁目 301~400 G12 ,G17
00121-00000	久貝2丁目 401~600 G17
00121-00000	久貝2丁目 601~700 G12 ,G13 ,G18
00121-00000	久貝2丁目 701~800 G13 ,G18
00121-00000	久貝2丁目 801~900 G12
00121-00000	久貝2丁目 901~1000 G12 ,G17
00121-00000	久貝2丁目 1001~1200 G13

コード	町名	図面番号
【ク】		
00121-00000	久貝2丁目 1201~1300 G17 ,G18
00121-00000	久貝2丁目 1301~1400 G12 ,G13 ,G18
00121-00000	久貝2丁目 1401~ G12 ,G13 ,G17 ,G18
00122-00000	久貝3丁目 1~100 G17 ,G18 ,G22 ,G23
00122-00000	久貝3丁目 101~ G17
【コ】		
00102-00000	神足1丁目 1~200 D17 ,D18
00102-00000	神足1丁目 201~400 D17 ,D18 ,D22 ,D23
00102-00000	神足1丁目 401~ D18 ,D22 ,D23
00103-00000	神足2丁目 1~200 D22 ,G02
00103-00000	神足2丁目 201~300 G02
00103-00000	神足2丁目 301~400 D22 ,D23 ,G02 ,G03
00103-00000	神足2丁目 401~500 D22 ,D23
00103-00000	神足2丁目 501~600 D22
00103-00000	神足2丁目 601~700 G02 ,G07
00103-00000	神足2丁目 701~800 G02
00103-00000	神足2丁目 801~ D22 ,D23 ,G02 ,G07
00104-00000	神足3丁目 1~200 D22 ,G02
00104-00000	神足3丁目 201~300 G02
00104-00000	神足3丁目 301~400 D22 ,G02
00104-00000	神足3丁目 401~500 G01 ,G02
00104-00000	神足3丁目 501~600 D22
00104-00000	神足3丁目 601~700 D22 ,G02
00104-00000	神足3丁目 701~ G01 ,G02 ,G07
00002-00236	神足芦原 G10
00002-00223	神足イドタ D24 ,G04
00002-00229	神足稲葉 G04
00002-00238	神足太田 G09 ,G10
00002-00219	神足大張 D24 ,D25
00002-00221	神足落述 E03
00002-00265	神足乙御前 D24
00002-00212	神足垣外ケ内 D19 ,D24
00002-00201	神足掛越 D19
00002-00203	神足上八ノ坪 D20 ,E02
00002-00239	神足川原 D24 ,G03 ,G04 ,G09
00002-00202	神足神田 D20
00002-00211	神足北川原 D18 ,D19
00002-00230	神足木寺町 G04 ,G09 ,G10
00002-00216	神足雲宮 D25
00002-00262	神足蔵垣外 D23
00002-00231	神足暮角 G05 ,G10
00002-00234	神足桑ケ本 G10 ,H02
00002-00233	神足五反田 H01 ,H02
00002-00206	神足四反田 D20 ,E02
00002-00226	神足七反田 H01
00002-00225	神足七ノ坪 D25 ,E03 ,G05 ,H01
00002-00207	神足四ノ坪 D20
00002-00218	神足芝本 D24
00002-00227	神足下八ノ坪 G05 ,H01
00002-00220	神足拾式 D25 ,E03
00002-00264	神足尻江 G03
00002-00205	神足棚次 E02
00002-00232	神足塚田 G05 ,G10 ,H01 ,H02
00002-00215	神足寺田 D25 ,E03
00002-00214	神足典葉 D20 ,D25 ,E02 ,E03
00002-00209	神足堂ケ内 D19 ,D20
00002-00222	神足堂ケ園 D24 ,G04
00002-00235	神足十ケ坪 G10 ,H02
00002-00204	神足橋本 E02

町名索引

コード	町名	図面番号
00002-00208	神足ミドロ D19
00002-00237	神足南薄井 G10
00002-00213	神足麦生 D20 ,D25
00002-00217	神足森本 D24
00002-00228	神足焼町 G04
00002-00210	神足屋敷 D19 ,D24
00002-00224	神足柳田 D24 ,D25 ,G04 ,G05
00030-00000	光風台 C07 ,C08
00033-00000	こがねが丘 F01
【シ】		
00025-00000	柴の里 B08 ,B10
00007-00914	下海印寺伊賀寺 F04 ,F05 ,F09 ,F10 ,F15
00007-00905	下海印寺尾流 F03 ,F08
00007-00903	下海印寺方丸 F03
00007-00907	下海印寺上内田 F08 ,F09
00007-00915	下海印寺川向井 F09 ,F14 ,F15
00007-00909	下海印寺岸ノ下 F09 ,F14 ,F15
00007-00904	下海印寺北条 F03 ,F04
00007-00918	下海印寺西明寺 F08 ,F12 ,F13 ,F14 ,F18 ,F19
00007-00908	下海印寺下内田 F09 ,F10 ,F15
00007-00910	下海印寺樽井 F15
00007-00906	下海印寺西条 F03 ,F04 ,F08 ,F09
00007-00902	下海印寺西山田 F08
00007-00913	下海印寺東条 F04 ,F09
00007-00911	下海印寺東山 C24 ,F04
00007-00901	下海印寺菩提寺 F02 ,F03 ,F07 ,F08
00007-00916	下海印寺南谷 F14
00007-00912	下海印寺横山 F04 ,F05 ,F09
00009-01218	浄土谷芦倉 K14 ,K15 ,K17
00009-01203	浄土谷荒堀 K16
00009-01202	浄土谷安養 K16
00009-01214	浄土谷午が瀬 F21 ,K16 ,K19 ,K20
00009-01225	浄土谷北谷 K11 ,K12
00009-01225	浄土谷北谷 K14 ,K15
00009-01221	浄土谷北山 K12 ,K15
00009-01211	浄土谷下水呑 K15
00009-01224	浄土谷大門 K12 ,K15
00009-01210	浄土谷堂ノ谷 K14 ,K15
00009-01223	浄土谷堂ノ前 K15
00009-01213	浄土谷ト子原 K16 ,K19
00009-01206	浄土谷仲谷 K16 ,K19
00009-01220	浄土谷西山 K11 ,K12 ,K14 ,K15
00009-01201	浄土谷箱谷 K16
00009-01215	浄土谷八町 K19
00009-01216	浄土谷船ケ谷 K18 ,K19 ,K20
00009-01222	浄土谷南山 K15
00009-01207	浄土谷宮ノ谷 K15 ,K16 ,K18 ,K19
00009-01204	浄土谷三山口 K20
00009-01212	浄土谷ミロク谷 K16
00009-01208	浄土谷向坂 K18 ,K19
00009-01217	浄土谷ヤケ山 K15 ,K18 ,K19
00009-01209	浄土谷柳谷 K14 ,K15 ,K18
00009-01205	浄土谷四方町 K16 ,K19
00009-01219	浄土谷若山 K15 ,K16 ,K18
00003-00000	勝竜寺 1~100 G08
00003-00000	勝竜寺 101~200 G02 ,G07 ,G08
00003-00000	勝竜寺 201~300 G08 ,G13
00003-00000	勝竜寺 301~400 G03 ,G07 ,G08

町名索引

コード	町名	図面番号
	【シ】	
00003-00000	勝竜寺 401～500	…… G08
00003-00000	勝竜寺 501～600	…… G02 ,G03 ,G07 ,G08
00003-00000	勝竜寺 601～700	…… G03 ,G08
00003-00000	勝竜寺 701～800	…… G08 ,G13
00003-00000	勝竜寺 801～900	…… G07 ,G12 ,G13
00003-00000	勝竜寺 901～1000	…… G07 ,G12 ,G13
00003-00000	勝竜寺 1001～1100	…… G12 ,G13
00003-00000	勝竜寺 1101～1200	…… G13
00003-00000	勝竜寺 1201～1300	…… G12
00003-00000	勝竜寺 1301～1400	…… G07 ,G12
00003-00000	勝竜寺 1401～	…… G08 ,G12
00003-00354	勝竜寺一栗	…… G14
00003-00340	勝竜寺一ノ坪	…… G08 ,G13
00003-00329	勝竜寺一町田	…… G19 ,G24
00003-00345	勝竜寺大上	…… G10 ,G15
00003-00347	勝竜寺長黒	…… G15
00003-00314	勝竜寺落合	…… G08 ,G13
00003-00330	勝竜寺蔵道	…… G19
00003-00342	勝竜寺蔵本	…… G09 ,G10
00003-00339	勝竜寺三枚田	…… G13 ,G14
00003-00351	勝竜寺下長黒	…… G19 ,G20 ,G24
00003-00341	勝竜寺尺ケ内	…… G08
00003-00338	勝竜寺尻細	…… G14
00003-00335	勝竜寺近竹	…… G14 ,G18 ,G19
00003-00327	勝竜寺町一	…… G23 ,G24
00003-00343	勝竜寺塔ノ森	…… G09 ,G10 ,G14 ,G15
00003-00344	勝竜寺飛尾	…… G10 ,G15
00003-00349	勝竜寺西落辺	…… G14
00003-00337	勝竜寺西川原田	…… G14
00003-00326	勝竜寺西町一	…… G18 ,G23
00003-00332	勝竜寺二ノ坪	…… G18 ,G23
00003-00325	勝竜寺長谷川原	…… G18 ,G23
00003-00350	勝竜寺八反田	…… G19 ,G20
00003-00334	勝竜寺八ノ坪	…… G13 ,G14 ,G18
00003-00348	勝竜寺東落辺	…… G15
00003-00328	勝竜寺樋ノ口	…… G24
00003-00331	勝竜寺店ノ前	…… G18 ,G19
00003-00336	勝竜寺南川原田	…… G14 ,G19
00003-00352	勝竜寺宮田	…… G15 ,G20
00003-00333	勝竜寺巡り原	…… G13 ,G18
00003-00353	勝竜寺山崎作	…… G20 ,G25
00003-00346	勝竜寺六ノ坪	…… G15
00023-00000	城の里	…… G08 ,G09 ,G13 ,G14
	【夕】	
00034-00000	高台1丁目	…… C22 ,F01 ,F02
00035-00000	高台2丁目	…… F02 ,F07 ,F08
00036-00000	高台3丁目	…… F07 ,F08 ,F12 ,F13
00037-00000	高台4丁目	…… F12
00038-00000	高台西	…… F06 ,F07 ,F11
00130-00000	滝ノ町1丁目 1～100	…… B06
00130-00000	滝ノ町1丁目 101～200	…… B05 ,B06
00130-00000	滝ノ町1丁目 201～300	…… B06
00130-00000	滝ノ町1丁目 301～	…… B05 ,B06
00131-00000	滝ノ町2丁目 1～100	…… B03 ,B04 ,B05 ,B06
00131-00000	滝ノ町2丁目 101～200	…… B01 ,B02 ,B03 ,B04
00131-00000	滝ノ町2丁目 201～300	…… B01 ,B03 ,B05
00131-00000	滝ノ町2丁目 301～	…… B06
00024-00000	竹の台	…… D21 ,G01

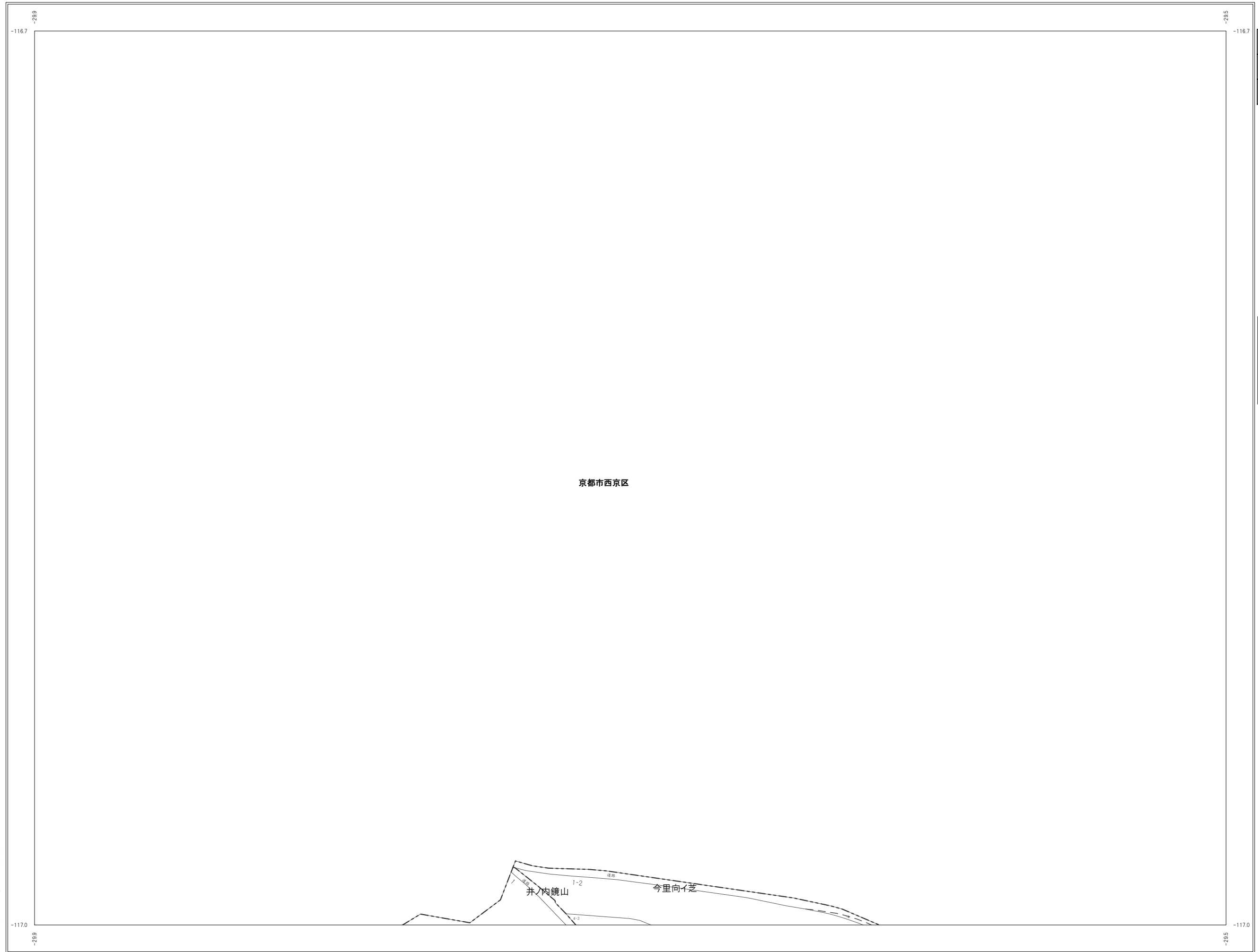
コード	町名	図面番号
	【チ】	
00123-00000	調子1丁目 1～100	…… F20 ,G11 ,G12 ,G16 ,G17
00123-00000	調子1丁目 101～300	…… G16
00123-00000	調子1丁目 301～400	…… G12
00123-00000	調子1丁目 401～500	…… G16
00123-00000	調子1丁目 501～600	…… G11 ,G12 ,G16 ,G17
00123-00000	調子1丁目 601～	…… F20 ,G16
00124-00000	調子2丁目 1～100	…… F20 ,F25 ,G16 ,G21
00124-00000	調子2丁目 101～200	…… F20 ,F25 ,G21
00124-00000	調子2丁目 201～300	…… G16 ,G21
00124-00000	調子2丁目 301～400	…… F20 ,G16
00124-00000	調子2丁目 401～500	…… G16
00124-00000	調子2丁目 501～	…… F20
00125-00000	調子3丁目 1～100	…… G16 ,G21 ,I01
00125-00000	調子3丁目 101～200	…… G16
00125-00000	調子3丁目 201～	…… G17
00011-01423	長法寺大谷原	…… C06 ,C11 ,K07
00011-01426	長法寺奥山	…… K05
00011-01412	長法寺川原谷	…… C09 ,C14
00011-01407	長法寺北篠谷	…… C03 ,C04
00011-01403	長法寺北新面	…… A24 ,C04
00011-01401	長法寺北畠	…… A23 ,A24
00011-01405	長法寺北溝口	…… C03 ,C04
00011-01418	長法寺祭ノ神	…… C02 ,C03
00011-01411	長法寺芝端	…… C09
00011-01409	長法寺清水ヶ瀬	…… C03 ,C04 ,C08 ,C09
00011-01402	長法寺谷	…… A23 ,A24 ,C03 ,C04
00011-01420	長法寺谷田	…… A22 ,C02
00011-01416	長法寺谷山	…… C02 ,C03 ,C07 ,C08
00011-01413	長法寺力池	…… C08 ,C09 ,C13
00011-01421	長法寺堂ノ上	…… A22 ,C01 ,C02 ,C06 ,C07
00011-01404	長法寺中畠	…… C03 ,C04
00011-01415	長法寺濁り池谷	…… C07 ,C08 ,C12
00011-01425	長法寺人參原	…… K03 ,K04 ,K07
00011-01414	長法寺平尾	…… C08
00011-01424	長法寺水呑	…… C01 ,C06 ,K04 ,K07
00011-01408	長法寺南篠谷	…… C03 ,C08
00011-01417	長法寺南谷	…… C03 ,C08
00011-01410	長法寺南野	…… C08 ,C09
00011-01422	長法寺南原	…… C02 ,C06 ,C07
00011-01406	長法寺南溝口	…… C03
00011-01419	長法寺山ノ下	…… A22 ,A23 ,C02 ,C03
	【テ】	
00109-00000	天神1丁目 1～100	…… C20 ,D16
00109-00000	天神1丁目 101～200	…… C25 ,D21 ,F05 ,G01
00109-00000	天神1丁目 201～300	…… C20 ,C25 ,D16 ,D21
00109-00000	天神1丁目 301～500	…… D16
00109-00000	天神1丁目 501～600	…… D16 ,D21
00109-00000	天神1丁目 601～700	…… C20 ,C25
00109-00000	天神1丁目 701～	…… C20 ,C25 ,D16
00110-00000	天神2丁目 1～100	…… C19 ,C20 ,C25
00110-00000	天神2丁目 101～200	…… C18 ,C19 ,C23 ,C24 ,C25 ,F04 ,F05
00110-00000	天神2丁目 201～	…… C18 ,C19
00111-00000	天神3丁目 1～200	…… C18 ,C19
00111-00000	天神3丁目 201～	…… C13 ,C14 ,C18 ,C19
00112-00000	天神4丁目 1～100	…… C09 ,C10 ,C14 ,C15 ,C20
00112-00000	天神4丁目 101～200	…… C14 ,C15 ,C20
00112-00000	天神4丁目 201～300	…… C15 ,C20
00112-00000	天神4丁目 301～400	…… C09 ,C14

コード	町名	図面番号
【テ】		
00112-00000	天神4丁目 401～500	…… C15 ,C20
00112-00000	天神4丁目 501～	…… C15
00113-00000	天神5丁目 1～100	…… C10 ,C15
00113-00000	天神5丁目 101～200	…… C09 ,C10 ,C15
00113-00000	天神5丁目 201～400	…… C10
00113-00000	天神5丁目 401～	…… C09 ,C10
【ト】		
00022-00000	東和苑	…… D19 ,D20 ,D24 ,D25
00126-00000	友岡1丁目 1～200	…… F10 ,G06
00126-00000	友岡1丁目 201～300	…… F05 ,F10
00126-00000	友岡1丁目 301～400	…… G06
00126-00000	友岡1丁目 401～500	…… F10
00126-00000	友岡1丁目 501～600	…… G06
00126-00000	友岡1丁目 601～700	…… G01 ,G06
00126-00000	友岡1丁目 701～800	…… F10 ,G01 ,G06
00126-00000	友岡1丁目 801～1100	…… G01
00126-00000	友岡1丁目 1101～	…… F10 ,G01
00127-00000	友岡2丁目 1～100	…… G06 ,G11
00127-00000	友岡2丁目 101～200	…… G06
00127-00000	友岡2丁目 201～300	…… G06 ,G07
00127-00000	友岡2丁目 301～400	…… G06
00127-00000	友岡2丁目 401～	…… G02 ,G06 ,G07
00128-00000	友岡3丁目 1～100	…… G06 ,G11
00128-00000	友岡3丁目 101～200	…… F15 ,F20 ,G11
00128-00000	友岡3丁目 201～	…… G11
00129-00000	友岡4丁目 1～100	…… F10 ,F15
00129-00000	友岡4丁目 101～200	…… F15 ,F20 ,G11
00129-00000	友岡4丁目 201～300	…… F10 ,F15 ,G06 ,G11
00129-00000	友岡4丁目 301～400	…… G06
00129-00000	友岡4丁目 401～500	…… F15
00129-00000	友岡4丁目 501～600	…… G06 ,G11
00129-00000	友岡4丁目 601～700	…… F15 ,F20
00129-00000	友岡4丁目 701～	…… F15
00004-00504	友岡川原	…… F15 ,F20
00004-00503	友岡川向イ	…… F14 ,F15 ,F20
00004-00507	友岡北ノ口	…… F05 ,F10
00004-00502	友岡山王	…… F10 ,F15
00004-00518	友岡鉄砲場	…… F05 ,G01
00004-00501	友岡西畑	…… F10 ,F15
00004-00519	友岡西山	…… F05 ,F10
【ナ】		
00114-00000	長岡1丁目 1～100	…… D01 ,D02 ,D06 ,D07
00114-00000	長岡1丁目 101～200	…… D11
00114-00000	長岡1丁目 201～300	…… D06 ,D07
00114-00000	長岡1丁目 301～400	…… D06 ,D11
00114-00000	長岡1丁目 401～500	…… D11 ,D16
00114-00000	長岡1丁目 501～600	…… D06 ,D07 ,D11
00114-00000	長岡1丁目 601～700	…… D06 ,D11
00114-00000	長岡1丁目 701～	…… D01 ,D02 ,D11
00115-00000	長岡2丁目 1～100	…… D06 ,D11
00115-00000	長岡2丁目 101～200	…… C15 ,C20 ,D06 ,D11 ,D16
00115-00000	長岡2丁目 201～300	…… C10 ,C15 ,D06 ,D11
00115-00000	長岡2丁目 301～400	…… C15 ,C20
00115-00000	長岡2丁目 401～	…… D11 ,D16
00116-00000	長岡3丁目 1～100	…… D01 ,D06
00116-00000	長岡3丁目 101～200	…… C05 ,C10 ,D01 ,D06
00116-00000	長岡3丁目 201～300	…… C05 ,C10
00116-00000	長岡3丁目 301～400	…… C05 ,C10 ,D01 ,D06

町名索引

コード	町名	図面番号
00116-00000	長岡3丁目 401～500	…… D01
00116-00000	長岡3丁目 501～600	…… C10
00116-00000	長岡3丁目 601～	…… D01
【ニ】		
00027-00000	西の京	…… B01 ,B03 ,B05
【ノ】		
00133-00000	野添1丁目 1～100	…… B10 ,D02
00133-00000	野添1丁目 101～200	…… D02
00133-00000	野添1丁目 201～300	…… B10 ,D02
00133-00000	野添1丁目 301～	…… B10 ,D02 ,D07
00134-00000	野添2丁目 1～100	…… B10 ,D02
00134-00000	野添2丁目 101～	…… B09 ,B10 ,D01 ,D02
【ハ】		
00020-00000	八条が丘1丁目	…… C10 ,C15
00021-00000	八条が丘2丁目	…… C10
00014-00000	花山1丁目	…… C25 ,F05
00015-00000	花山2丁目	…… F05
00016-00000	花山3丁目	…… F05 ,F10
00100-00000	馬場1丁目 1～100	…… D12 ,D13 ,D17 ,D18
00100-00000	馬場1丁目 101～200	…… D12 ,D13
00100-00000	馬場1丁目 201～	…… D13 ,D17 ,D18
00101-00000	馬場2丁目 1～100	…… D08 ,D13
00101-00000	馬場2丁目 101～	…… D07 ,D08 ,D13
00001-00109	馬場井料田	…… D13 ,D14
00001-00103	馬場川原	…… D13 ,D14 ,D18 ,D19
00001-00110	馬場北石ケ町	…… D14 ,D15
00001-00108	馬場図所	…… D14 ,D15
00001-00104	馬場人塚	…… D13 ,D14 ,M01
00001-00105	馬場見場走り	…… D14 ,D15 ,D19 ,D20
00001-00101	馬場民家浦	…… D13 ,D18
00001-00107	馬場餅田	…… D15 ,E01
00001-00106	馬場六ノ坪	…… D15 ,D20 ,E01 ,E02
【ヒ】		
00117-00000	東神足1丁目 1～100	…… D18
00117-00000	東神足1丁目 101～	…… D18 ,D23 ,D24
00118-00000	東神足2丁目 1～100	…… G03
00118-00000	東神足2丁目 101～200	…… G03 ,G08
00118-00000	東神足2丁目 201～400	…… G02 ,G03
00118-00000	東神足2丁目 401～500	…… D23
00118-00000	東神足2丁目 501～	…… D23 ,G03
【ミ】		
00132-00000	緑が丘 1～100	…… G06 ,G07 ,G11 ,G12
00132-00000	緑が丘 101～200	…… G07 ,G12
00132-00000	緑が丘 201～400	…… G07
00132-00000	緑が丘 401～600	…… G02 ,G07
00132-00000	緑が丘 601～	…… G07 ,G11 ,G12

地番参考図



	A02	
A06	A07	A08




凡例	
	市町村界
	大字・丁目界
	小字界
	筆界
	道路内筆界線
412-3	地番

エヌロトヨタ株式会社 調製

長岡京市 市民協働部 税務課



地番参考図



	A05	B01
A09	A10	B03



凡例	
	市町村界
	大字・丁目界
	小字界
	筆界
	道路内筆界線
412-3	地番

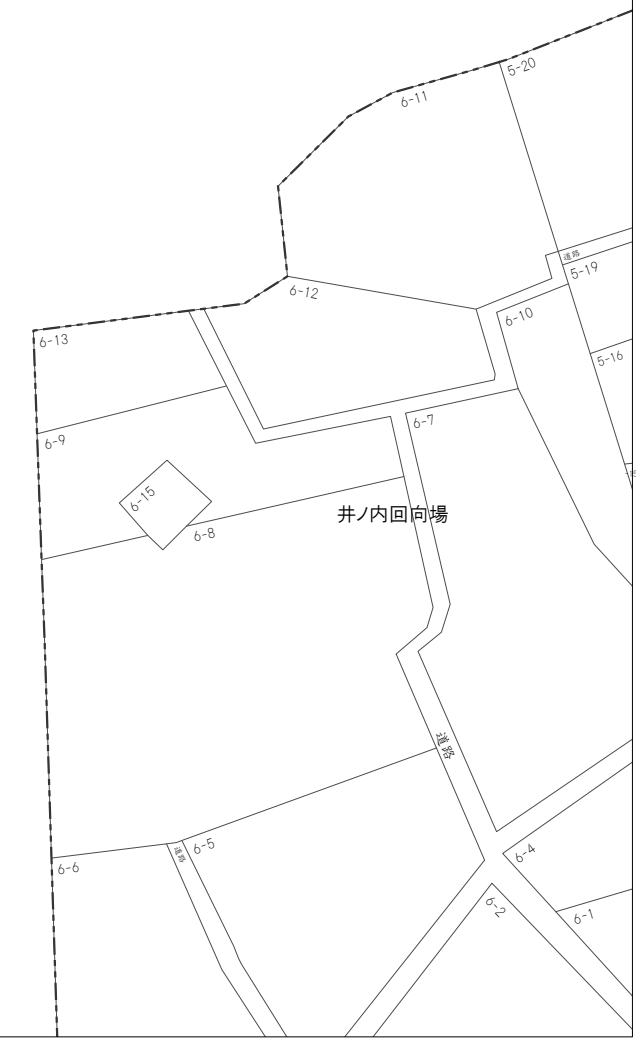
地番参考図

		A02
	A06	A07
	A11	A12



凡例	
	市町村界
	大字・丁目界
	小字界
	筆界
	道路内筆界線
412-3	地番

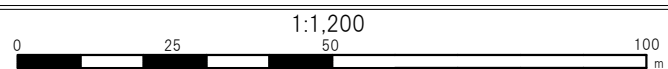
京都市西京区



長岡京市 市民協働部 税務課

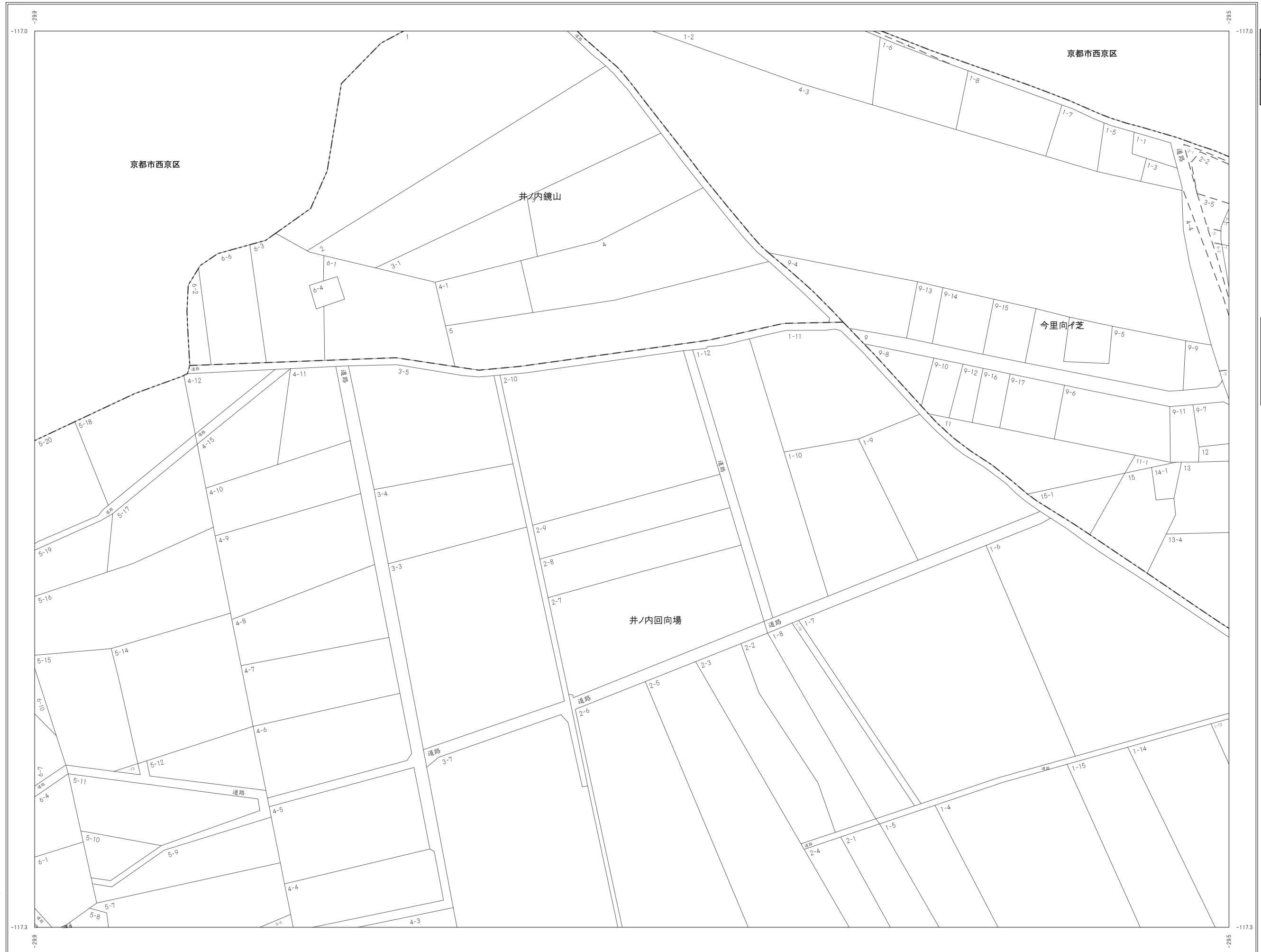
エヌロトヨタ株式会社 調製

この図面は地番参考図であり、権利関係の確認には使用できません。



窓口用

地番参考図



	A02	
A06	A07	A08
A11	A12	A13



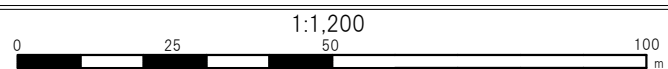
凡例

	市町村界
	大字・丁目界
	小字界
	筆界
	道路内筆界線
412-3	地番

エヌエフエヌ株式会社 調製

長岡京市 市民協働部 税務課

この図面は地番参考図であり、権利関係の確認には使用できません。



窓口用

地番参考図



A02		
A07	A08	A09
A12	A13	A14



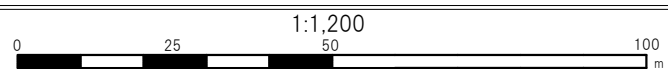
凡例

	市町村界
	大字・丁目界
	小字界
	筆界
	道路内筆界線
412-3	地番

エヌロトヨタ株式会社 調製

長岡京市 市民協働部 税務課

この図面は地番参考図であり、権利関係の確認には使用できません。



窓口用

地番参考図



		A05
A08	A09	A10
A13	A14	A15



凡例

	市町村界
	大字・丁目界
	小字界
	筆界
	道路内筆界線
412-3	地番

エヌ・ピー・エヌ株式会社 調製

長岡京市 市民協働部 税務課



地番参考図



	A05	B01
A09	A10	B03
A14	A15	B05



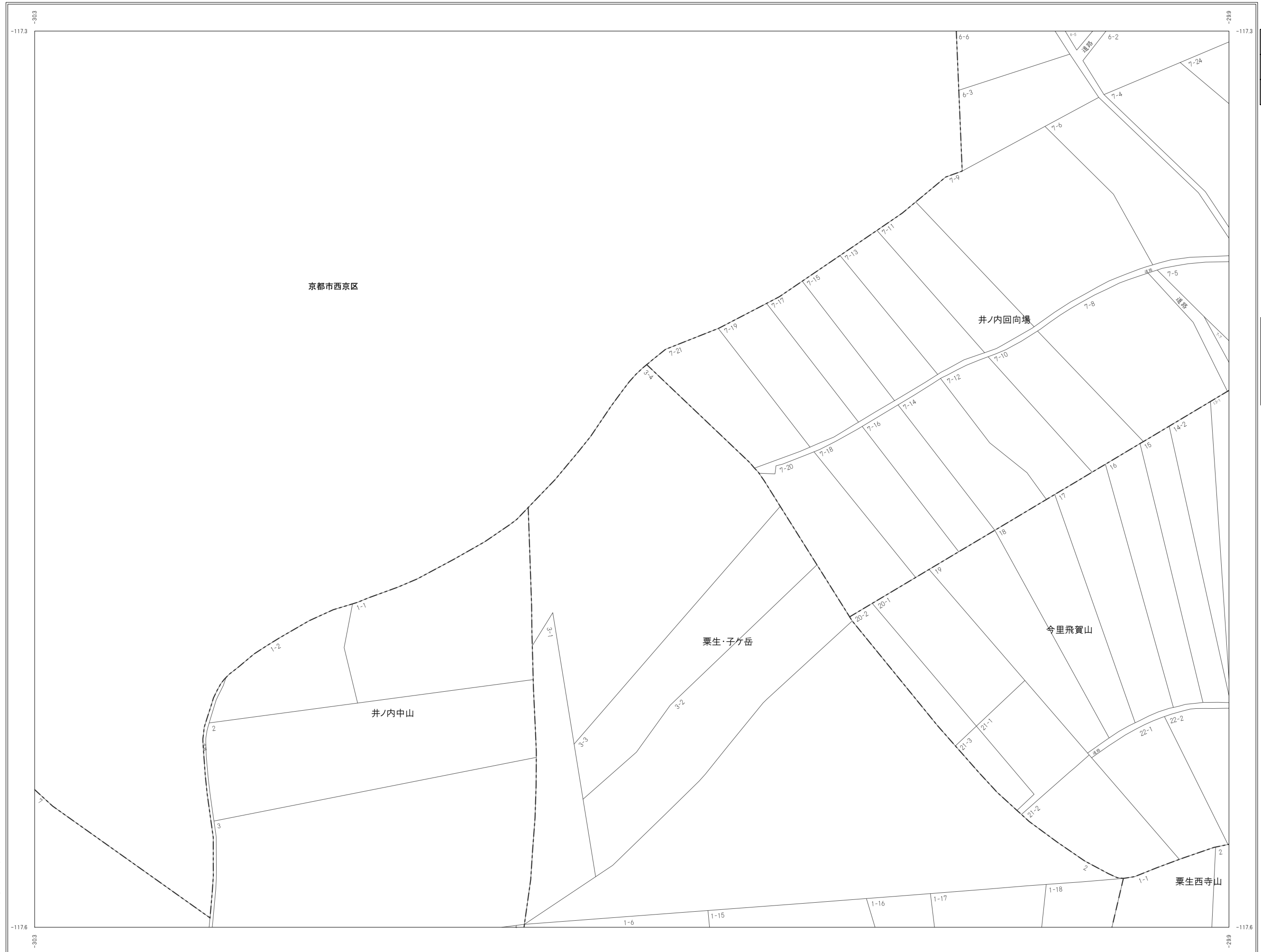
凡例

	市町村界
	大字・丁目界
	小字界
	筆界
	道路内筆界線
412-3	地番

エヌロフユタ株式会社 調製

長岡京市 市民協働部 税務課

地番参考図



	A06	A07
	A11	A12
	A16	A17

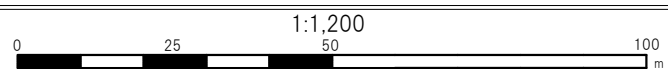


凡例	
	市町村界
	大字・丁目界
	小字界
	筆界
	道路内筆界線
	412-3 地番

エヌロトヨタ株式会社 調製

長岡京市 市民協働部 税務課

この図面は地番参考図であり、権利関係の確認には使用できません。



1:1,200

窓口用

地番参考図



A06	A07	A08
A11	A12	A13
A16	A17	A18



凡例

	市町村界
	大字・丁目界
	小字界
	筆界
	道路内筆界線
412-3	地番

エヌロトヨタ株式会社 調製

長岡京市 市民協働部 税務課



地番参考図



A07	A08	A09
A12	A13	A14
A17	A18	A19



凡例	
	市町村界
	大字・丁目界
	小字界
	筆界
	道路内筆界線
412-3	地番

地番参考図



A08	A09	A10
A13	A14	A15
A18	A19	A20



凡例

	市町村界
	大字・丁目界
	小字界
	筆界
	道路内筆界線
412-3	地番

エヌロトヨタ株式会社 調製

長岡京市 市民協働部 税務課

地番参考図



A09	A10	B03
A14	A15	B05
A19	A20	B07



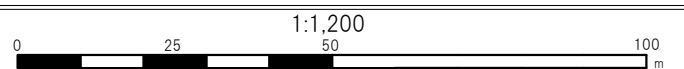
凡例

	市町村界
	大字・丁目界
	小字界
	筆界
	道路内筆界線
	412-3 地番

エヌエフエヌ株式会社 調製

長岡京市 市民協働部 税務課

令和8年1月1日現在 この図面は地番参考図であり、権利関係の確認には使用できません。



1:1,200

No. A15

窓 口 用

地番参考図



	A11	A12
	A16	A17
	A21	A22



凡例

	市町村界
	大字・丁目界
	小字界
	筆界
	道路内筆界線
	412-3 地番

エヌロトヨタ株式会社 調製

長岡京市 市民協働部 税務課

地番参考図



A11	A12	A13
A16	A17	A18
A21	A22	A23



凡例	
	市町村界
	大字・丁目界
	小字界
	筆界
	道路内筆界線
	412-3 地番

エヌロトヨタ株式会社 調製

長岡京市 市民協働部 税務課

令和8年1月1日現在 この図面は地番参考図であり、権利関係の確認には使用できません。



地番参考図



A12	A13	A14
A17	A18	A19
A22	A23	A24



凡例

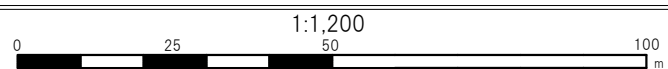
	市町村界
	大字・丁目界
	小字界
	筆界
	道路内筆界線
412-3	地番

エヌエフエフ株式会社 調製

長岡京市 市民協働部 税務課

令和8年1月1日現在

この図面は地番参考図であり、権利関係の確認には使用できません。



No. A18

窓口用

地番参考図



A13	A14	A15
A18	A19	A20
A23	A24	A25



凡例

	市町村界
	大字・丁目界
	小字界
	筆界
	道路内筆界線
	412-3 地番

エヌ・エフ・エス株式会社 調製

長岡京市 市民協働部 税務課



地番参考図



A14	A15	B05
A19	A20	B07
A24	A25	B09



凡例

	市町村界
	大字・丁目界
	小字界
	筆界
	道路内筆界線
	地番

エヌエフエヌ株式会社 調製

長岡京市 市民協働部 税務課

地番参考図



	A16	A17
	A21	A22
	C01	C02



凡例	
	市町村界
	大字・丁目界
	小字界
	筆界
	道路内筆界線
	412-3 地番

エヌロトヨタ株式会社 調製

長岡京市 市民協働部 税務課



地番参考図



A16	A17	A18
A21	A22	A23
C01	C02	C03



凡例

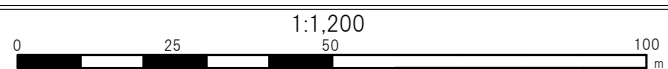
	市町村界
	大字・丁目界
	小字界
	筆界
	道路内筆界線
412-3	地番

エヌロトヨタ株式会社 調製

長岡京市 市民協働部 税務課

令和8年1月1日現在

この図面は地番参考図であり、権利関係の確認には使用できません。



No. A22

窓口用

地番参考図



A17	A18	A19
A22	A23	A24
C02	C03	C04



凡例

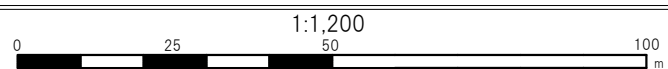
	市町村界
	大字・丁目界
	小字界
	筆界
	道路内筆界線
	地番

エヌエフエヌ株式会社 調製

長岡京市 市民協働部 税務課

令和8年1月1日現在

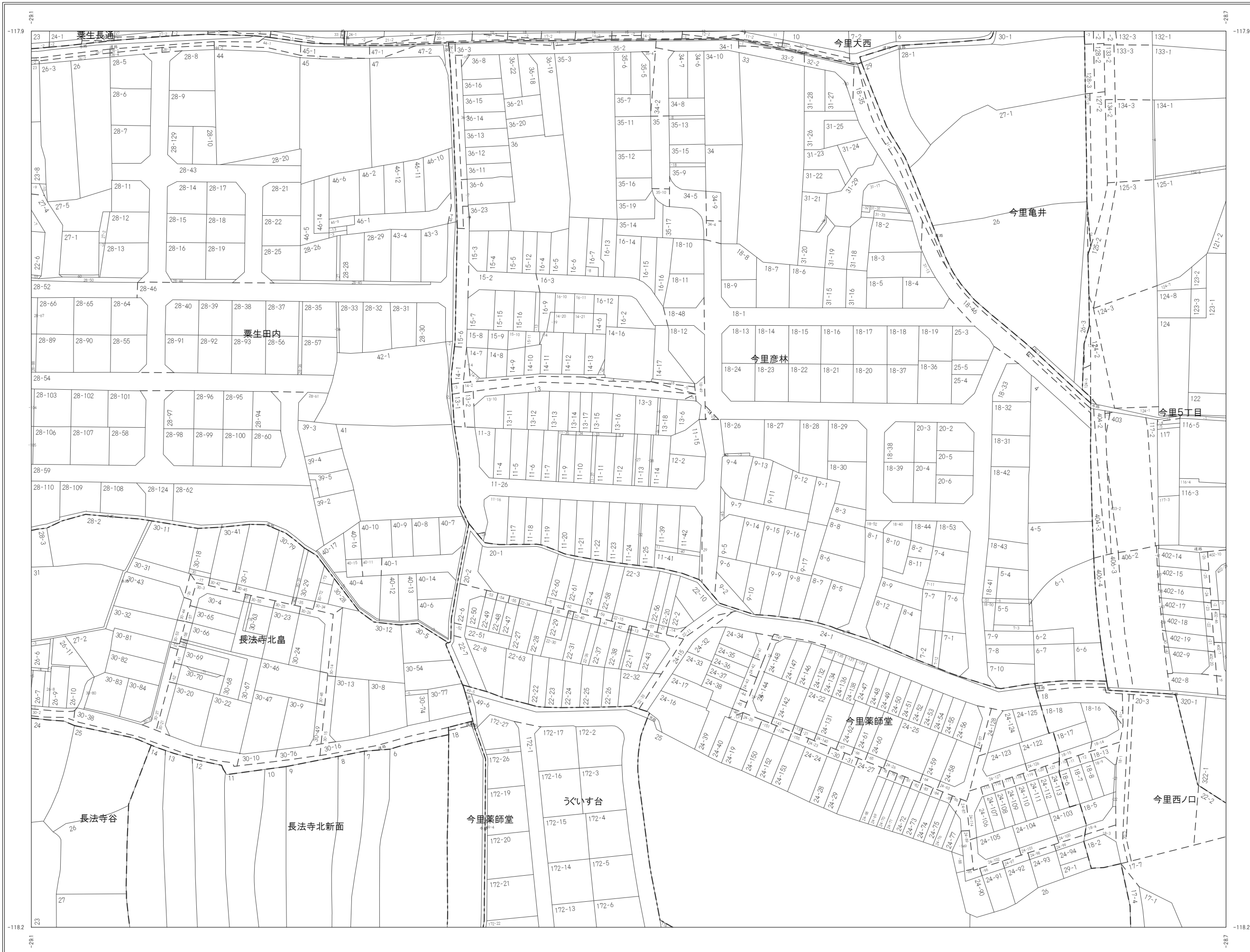
この図面は地番参考図であり、権利関係の確認には使用できません。



No. A23

窓口用

地番参考図



A18	A19	A20
A23	A24	A25
C03	C04	C05



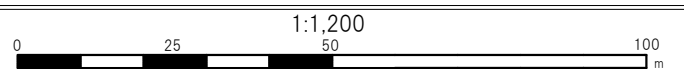
凡例

	市町村界
	大字・丁目界
	小字界
	筆界
	道路内筆界線
	地番

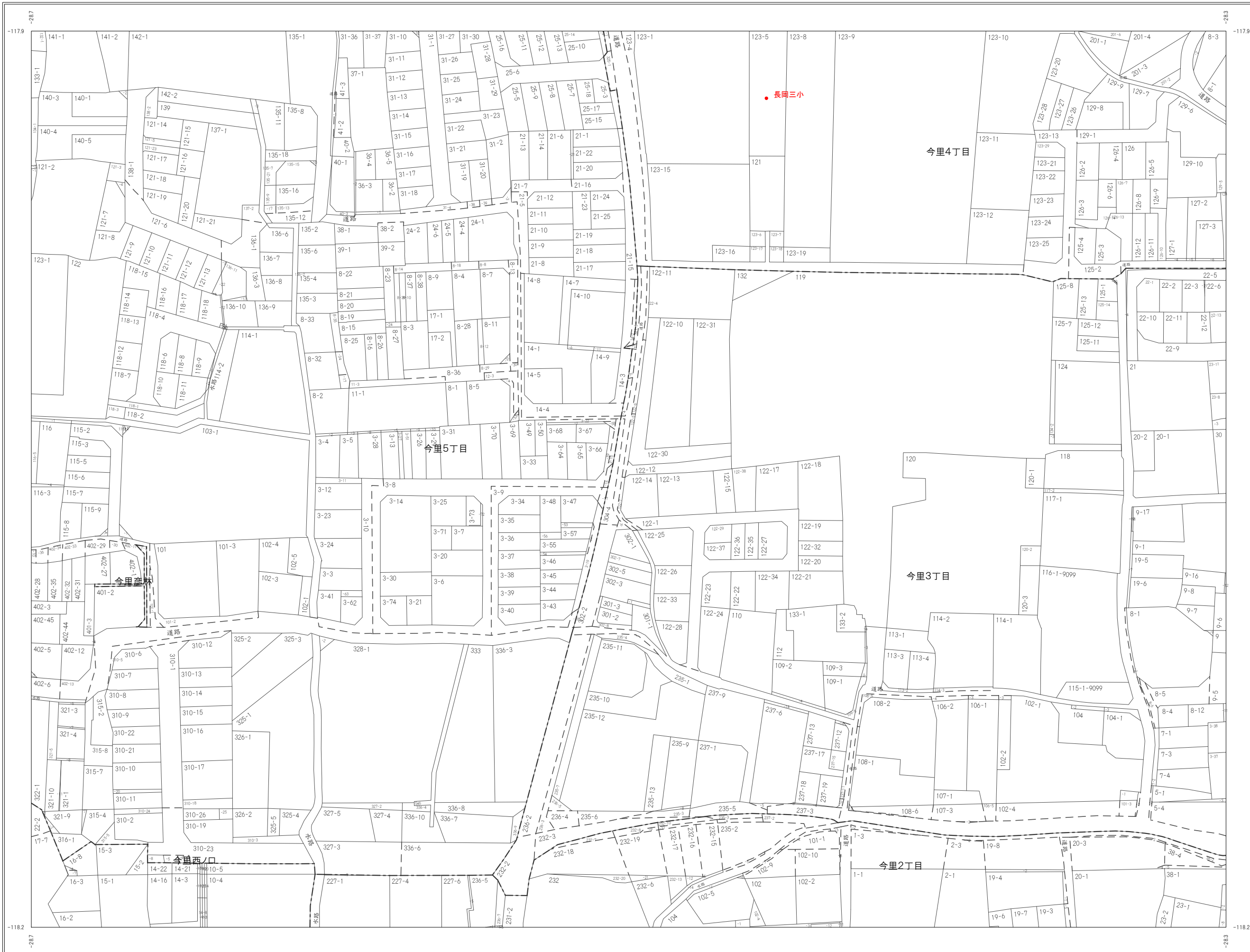
エヌエフエヌ株式会社 調製

長岡京市 市民協働部 税務課

令和8年1月1日現在 この図面は地番参考図であり、権利関係の確認には使用できません。



地番参考図



A19	A20	B07
A24	A25	B09
C04	C05	D01



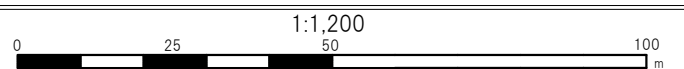
凡例

	市町村界
	大字・丁目界
	小字界
	筆界
	道路内筆界線
412-3	地番

エヌエフエヌ株式会社 調製

長岡京市 市民協働部 税務課

令和8年1月1日現在 この図面は地番参考図であり、権利関係の確認には使用できません。



地番参考図



A05	B01	B02
A10	B03	B04



凡例	
	市町村界
	大字・丁目界
	小字界
	筆界
	道路内筆界線
	412-3 地番

エヌロトヨタ株式会社 調製

長岡京市 市民協働部 税務課

地番参考図



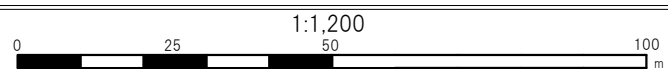
B01	B02	
B03	B04	



凡例	
	市町村界
	大字・丁目界
	小字界
	筆界
	道路内筆界線
412-3	地番

エヌロフミヤ株式会社 調製

長岡京市 市民協働部 税務課



地番参考図



A05	B01	B02
A10	B03	B04
A15	B05	B06



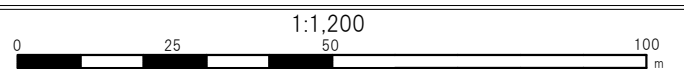
凡例

	市町村界
	大字・丁目界
	小字界
	筆界
	道路内筆界線
	地番

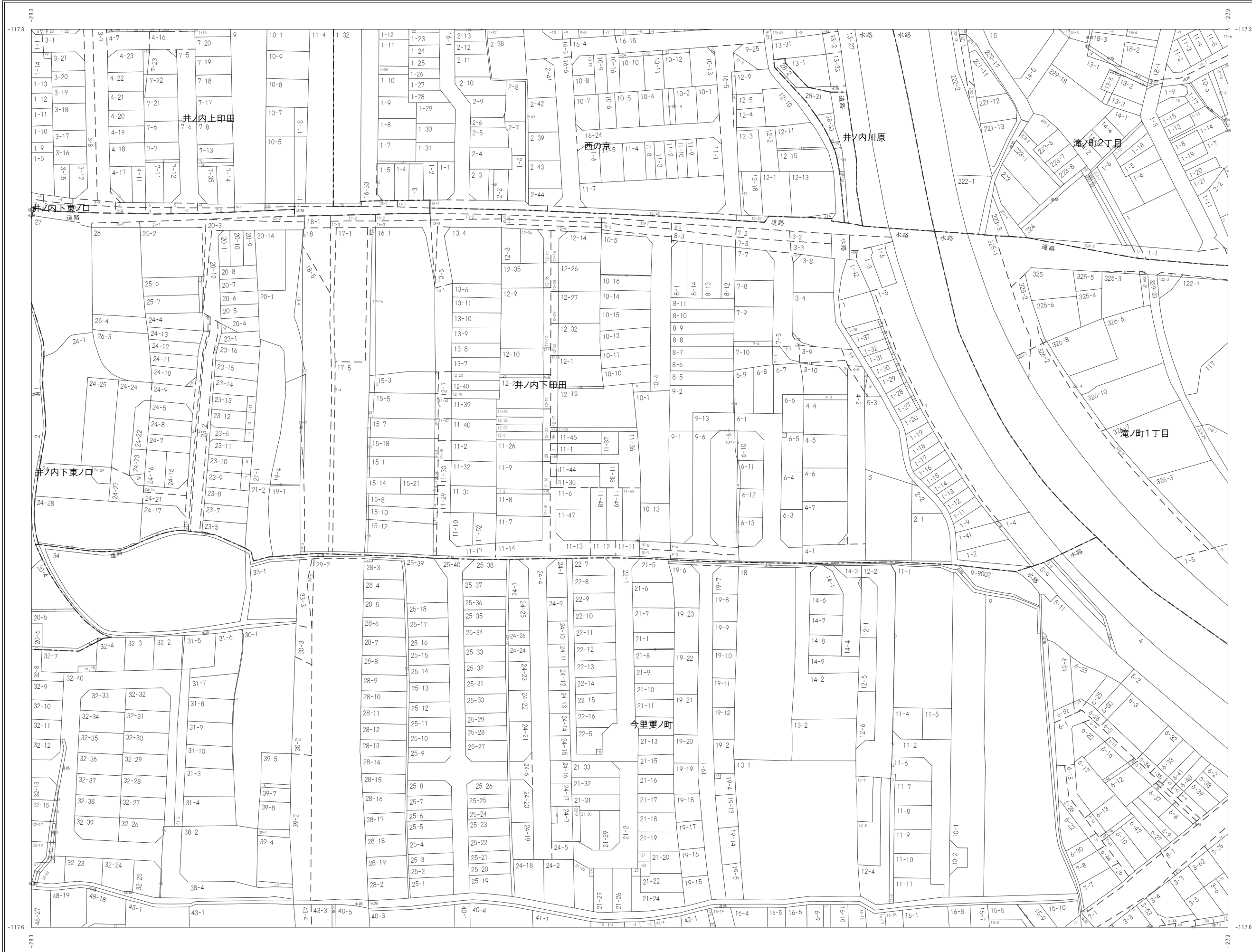
エヌエフエヌ株式会社 調製

長岡京市 市民協働部 税務課

令和8年1月1日現在 この図面は地番参考図であり、権利関係の確認には使用できません。



地番参考図



A10	B03	B04
A15	B05	B06
A20	B07	B08



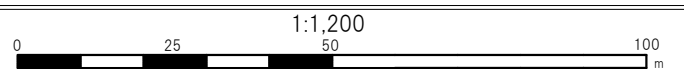
凡例

	市町村界
	大字・丁目界
	小字界
	筆界
	道路内筆界線
	412-3 地番

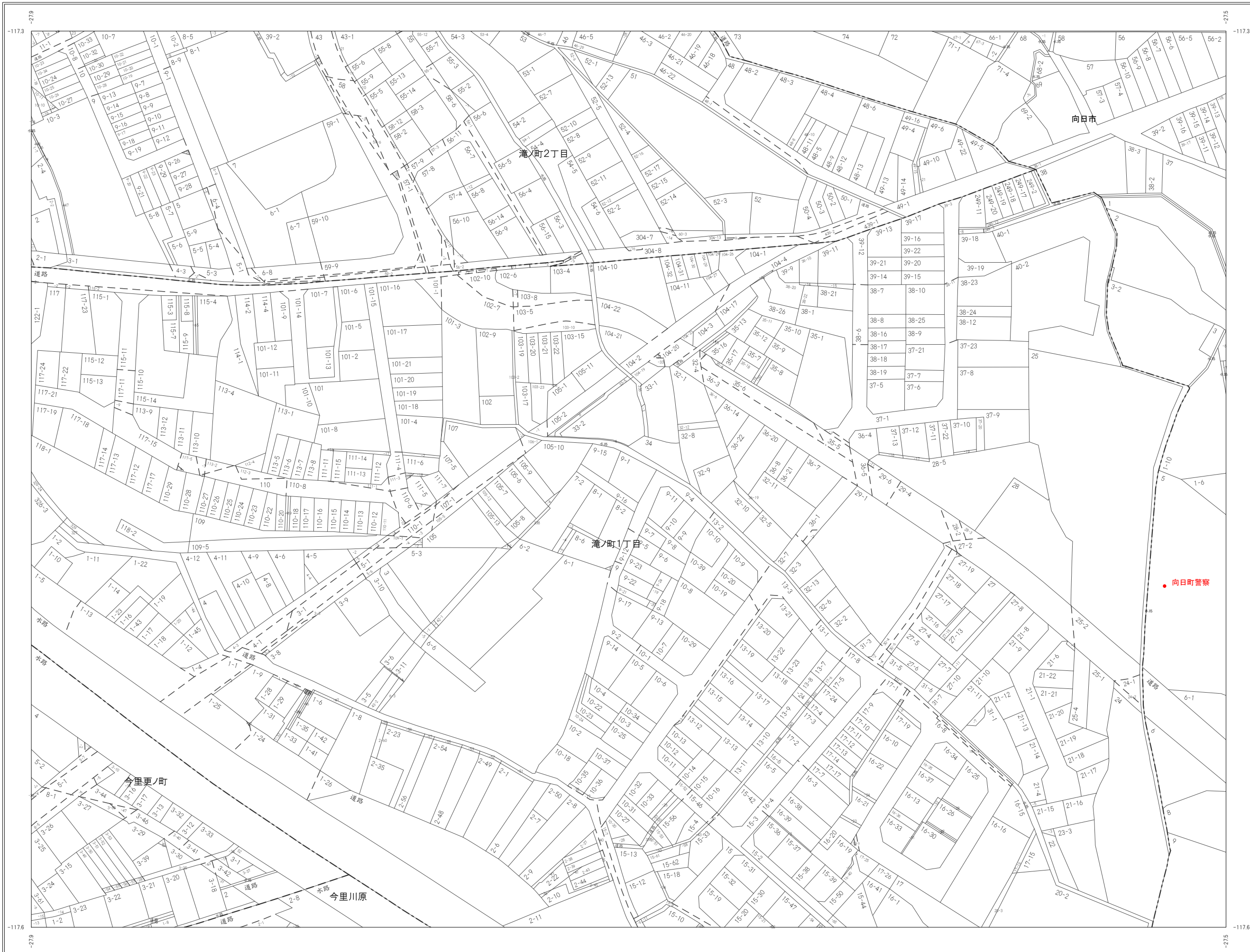
エヌロノミヤ株式会社 調製

長岡京市 市民協働部 税務課

令和8年1月1日現在 この図面は地番参考図であり、権利関係の確認には使用できません。



地番参考図



B03	B04
B05	B06
B07	B08



凡例

	市町村界
	大字・丁目界
	小字界
	道路内界線
	地番

長岡京市 市民協働部 税務課

エテック株式会社 調製

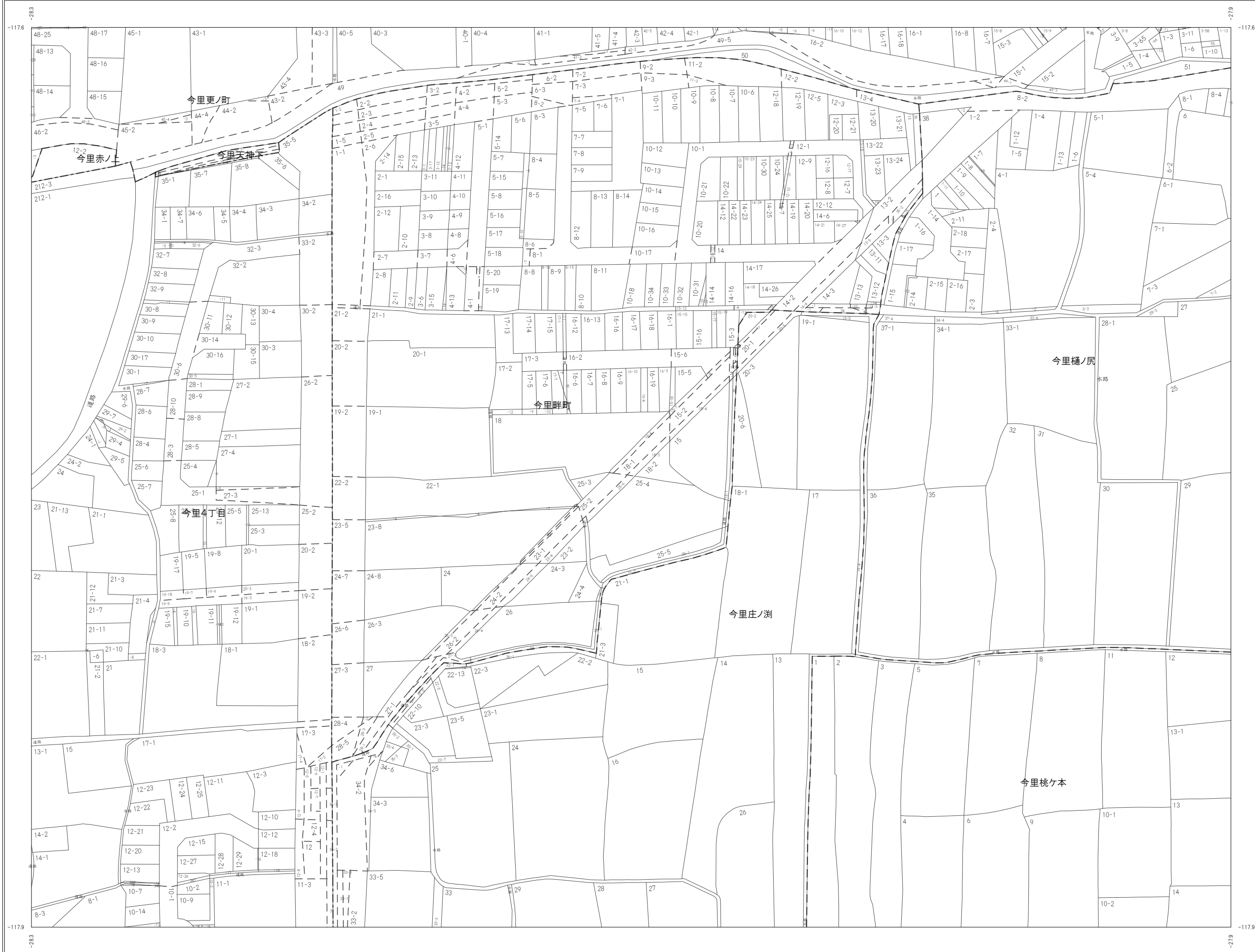
地番参考図

A15	B05	B06
A20	B07	B08
A25	B09	B10



凡例

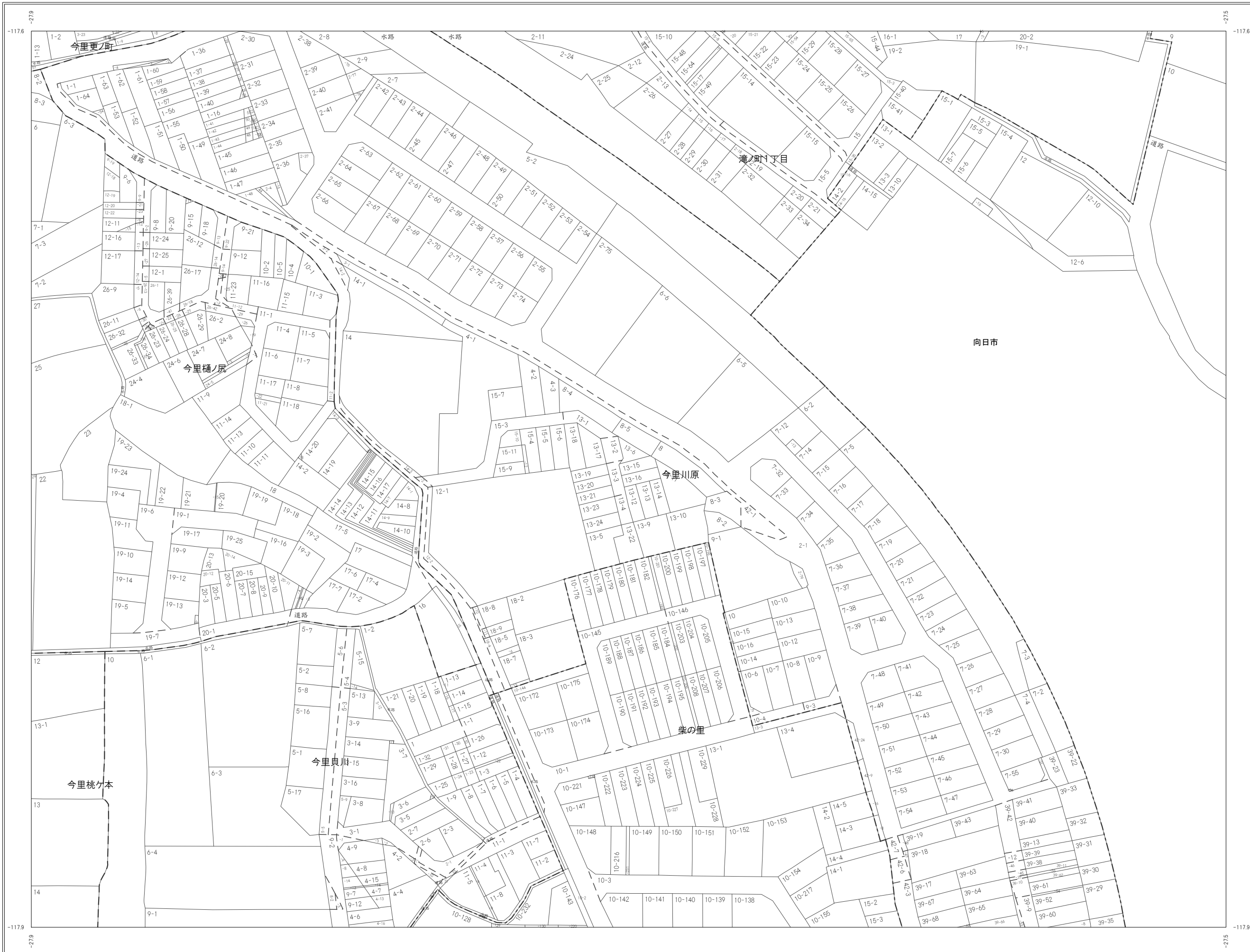
	市町村界
	大字・丁目界
	小字界
	筆界
	道路内筆界線
412-3	地番



エヌロトヨタ株式会社 調製

長岡京市 市民協働部 税務課

地番参考図



B05	B06	
B07	B08	
B09	B10	B11



凡例

	市町村界
	大字・丁目界
	小字界
	筆界
	道路内筆界線
412-3	地番

エヌロトヨタ株式会社 調製

長岡京市 市民協働部 税務課

地番参考図

A20	B07	B08
A25	B09	B10
C05	D01	D02



凡例

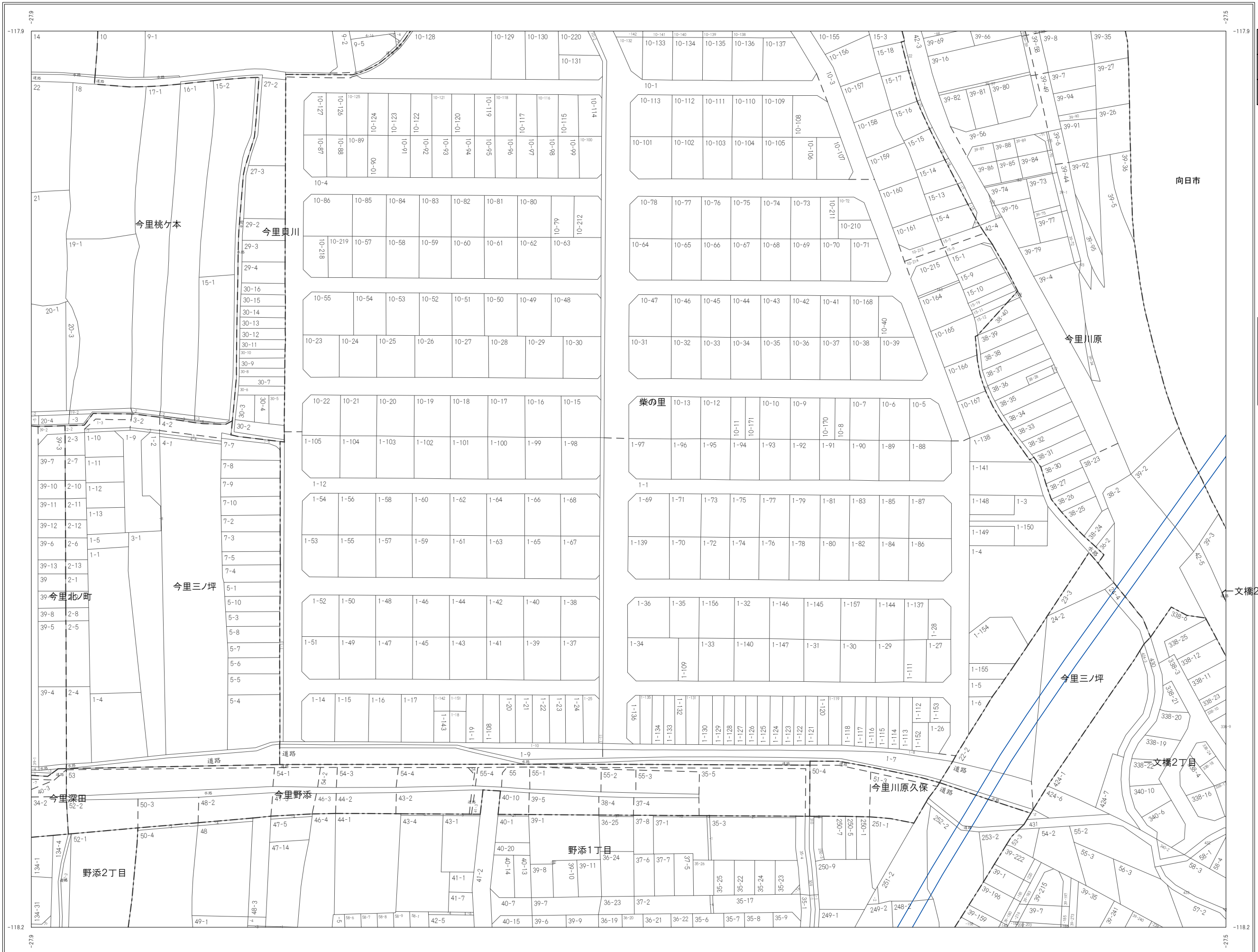
	市町村界
	大字・丁目界
	小字界
	筆界
	道路内筆界線
412-3	地番



エフエフエフ株式会社 調製

長岡京市 市民協働部 税務課

地番参考図



B07	B08	
B09	B10	B11
D01	D02	D03



凡例

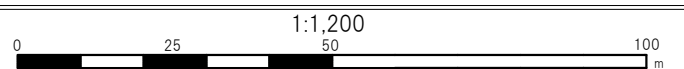
	市町村界
	大字・丁目界
	小字界
	筆界
	道路内筆界線
412-3	地番

エヌエフエヌ株式会社 調製

長岡京市 市民協働部 税務課

令和8年1月1日現在

この図面は地番参考図であり、権利関係の確認には使用できません。

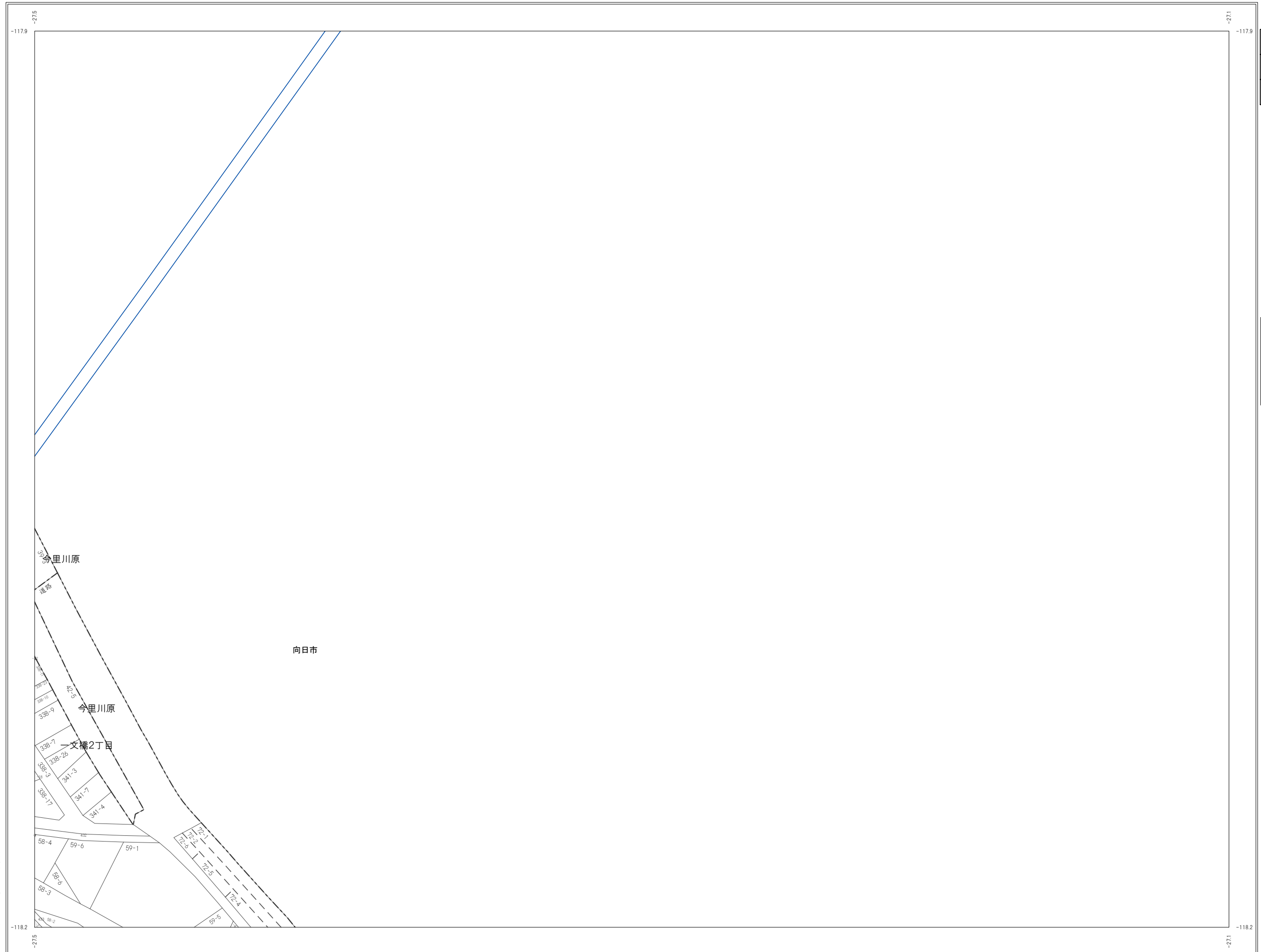


1:1,200

No. B10

窓口用

地番参考図



B08		
B10	B11	
D02	D03	



凡例

	市町村界
	大字・丁目界
	小字界
	筆界
	道路内筆界線
412-3	地番

エヌロトヨタ株式会社 調製

長岡京市 市民協働部 税務課



地番参考図



	A21	A22
	C01	C02
	C06	C07



凡例

	市町村界
	大字・丁目界
	小字界
	道路内筆界線
412-3	地番

エフロンテクノ株式会社 調製

長岡京市 市民協働部 税務課



地番参考図



A21	A22	A23
C01	C02	C03
C06	C07	C08

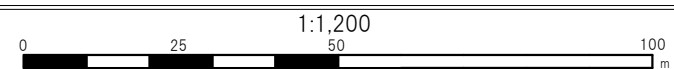


凡例

	市町村界
	大字・丁目界
	小字界
	筆界
	道路内筆界線
	地番

エヌロトヨタ株式会社 調製

長岡京市 市民協働部 税務課



地番参考図



A22	A23	A24
C02	C03	C04
C07	C08	C09



凡例

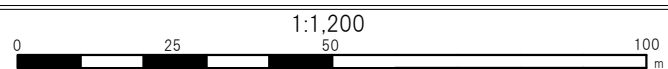
	市町村界
	大字・丁目界
	小字界
	筆界
	道路内筆界線
412-3	地番

エヌロトヨタ株式会社 調製

長岡京市 市民協働部 税務課

令和8年1月1日現在

この図面は地番参考図であり、権利関係の確認には使用できません。



1:1,200

No. C03

窓口用

地番参考図



A23	A24	A25
C03	C04	C05
C08	C09	C10



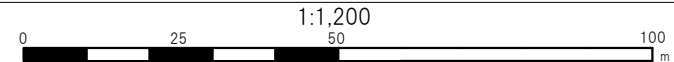
凡例

	市町村界
	大字・丁目界
	小字界
	筆界
	道路内筆界線
412-3	地番

エヌエフエヌ株式会社 調製

長岡京市 市民協働部 税務課

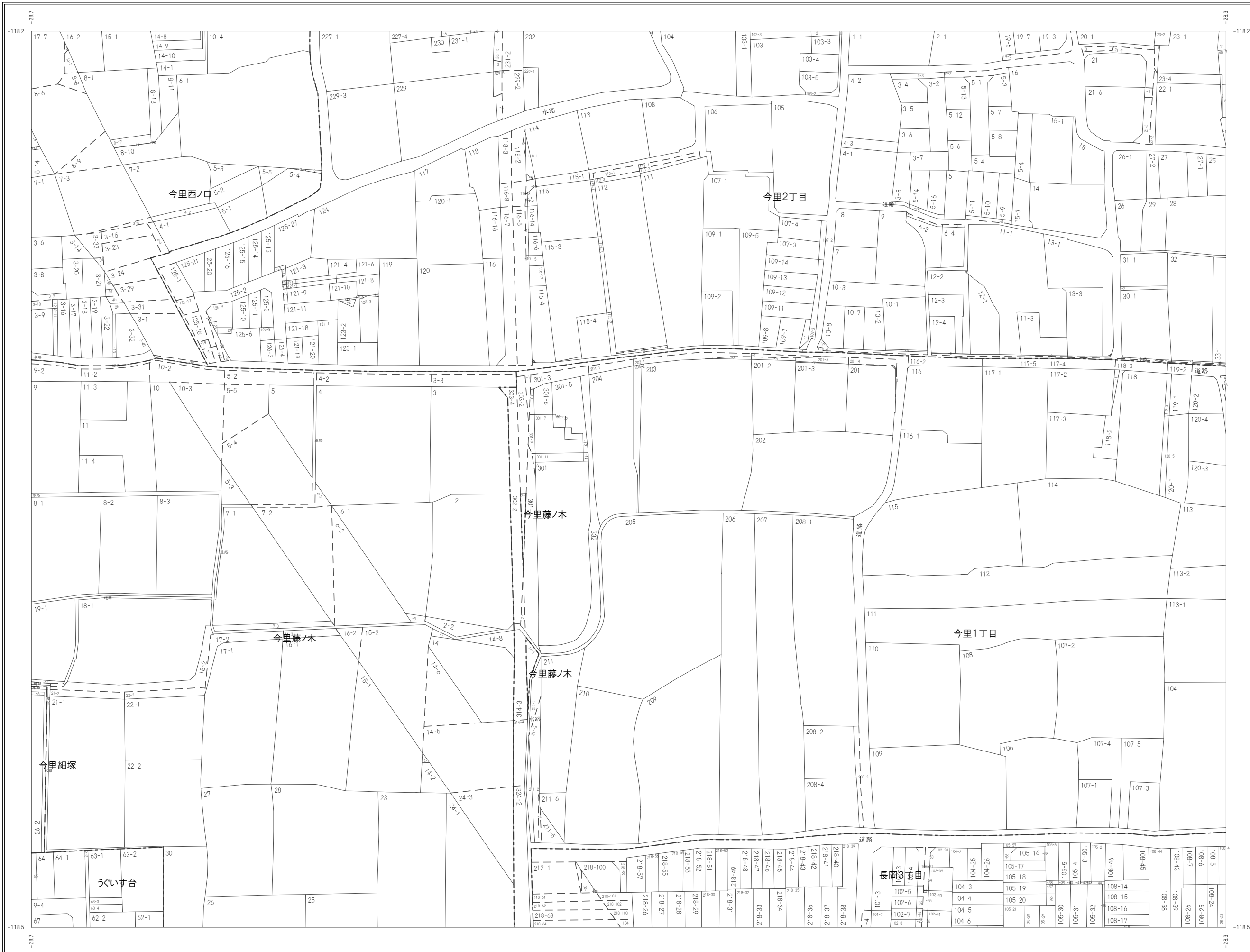
この図面は地番参考図であり、権利関係の確認には使用できません。



1:1,200

窓 口 用

地番参考図



A24	A25	B09
C04	C05	D01
C09	C10	D06



凡例

	市町村界
	大字・丁目界
	小字界
	筆界
	道路内筆界線
	412-3 地番

エヌエフエヌ株式会社 調製

長岡京市 市民協働部 税務課

令和8年1月1日現在 この図面は地番参考図であり、権利関係の確認には使用できません。



地番参考図



	C01	C02
	C06	C07
	C11	C12



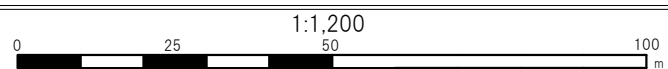
凡例	
	市町村界
	大字・丁目界
	小字界
	筆界
	道路内筆界線
412-3	地番

エヌロトヨタ株式会社 調製

長岡京市 市民協働部 税務課

令和8年1月1日現在

この図面は地番参考図であり、権利関係の確認には使用できません。



1:1,200

No. C06

窓口用

地番参考図



C01	C02	C03
C06	C07	C08
C11	C12	C13



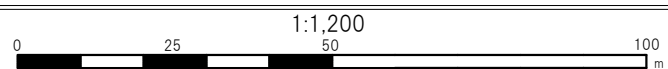
凡例

	市町村界
	大字・丁目界
	小字界
	筆界
	道路内筆界線
412-3	地番

エヌロトヨタ株式会社 調製

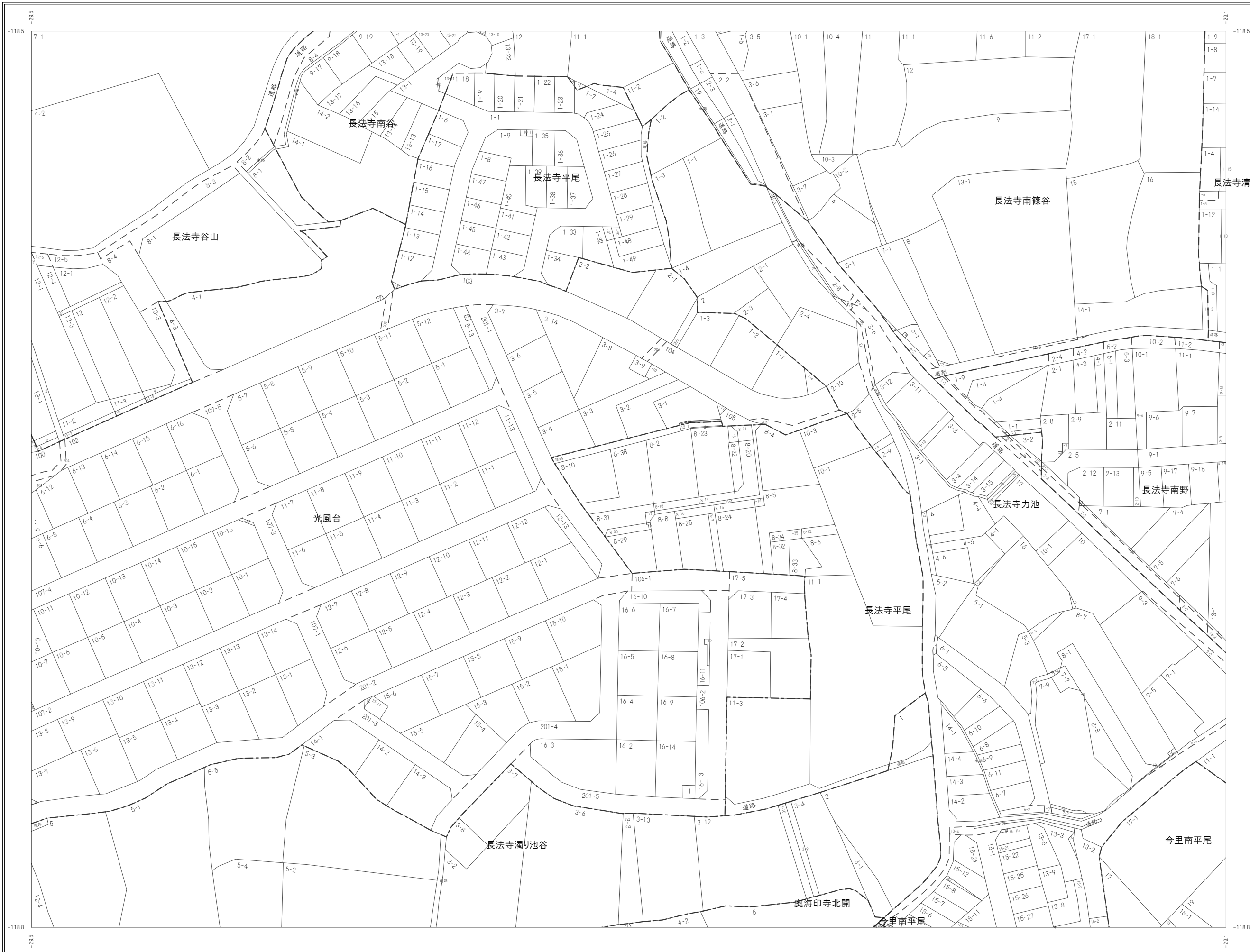
長岡京市 市民協働部 税務課

この図面は地番参考図であり、権利関係の確認には使用できません。



窓口用

地番参考図



C02	C03	C04
C07	C08	C09
C12	C13	C14



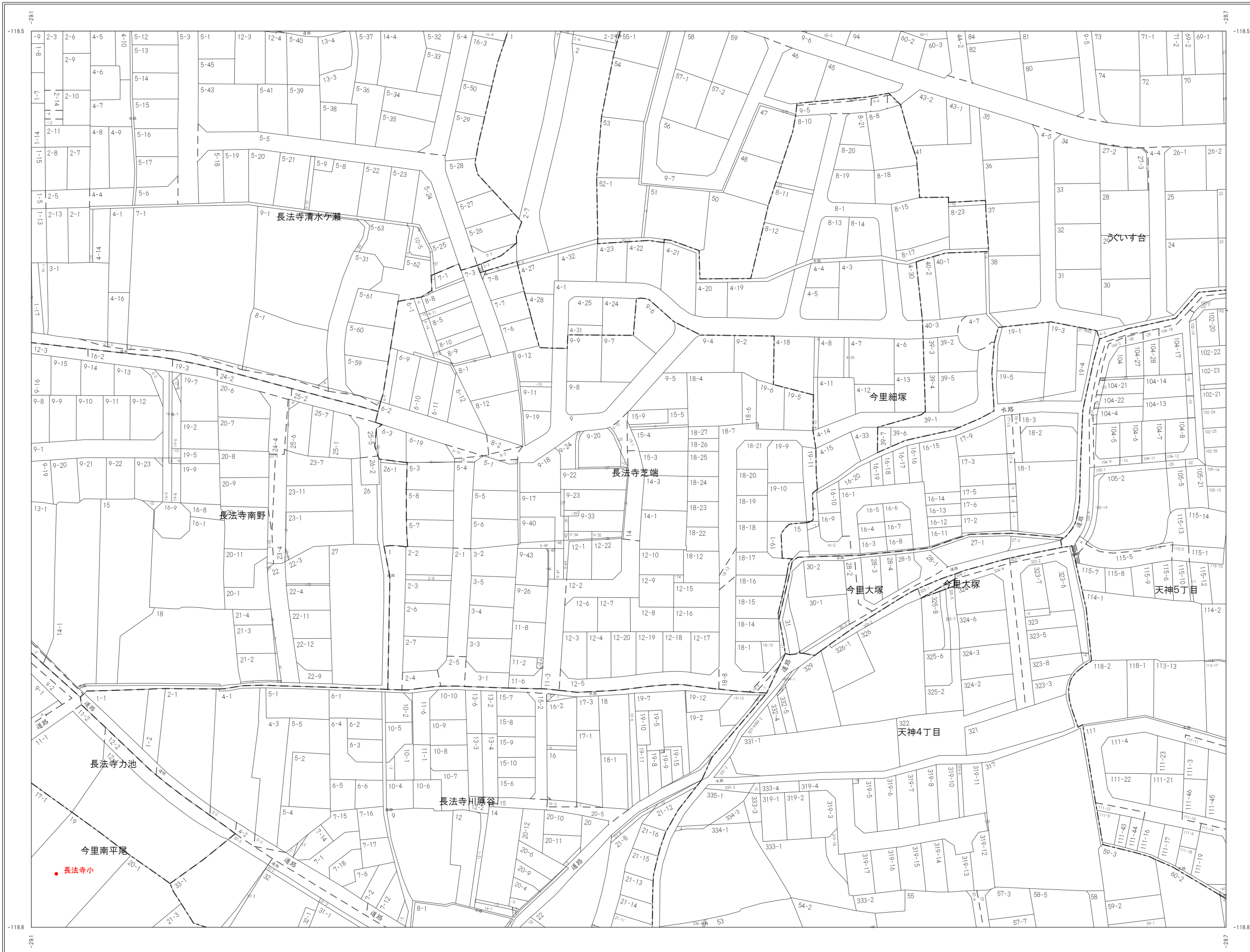
凡例

	市町村界
	大字・丁目界
	小字界
	筆界
	道路内筆界線
	412-3 地番

長岡京市 市民協働部 税務課

エフエフエフ株式会社 調製

地番参考図



C03	C04	C05
C08	C09	C10
C13	C14	C15



凡例

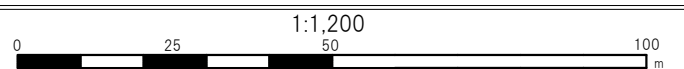
	市町村界
	大字・丁目界
	小字界
	道路内界線
412-3	地番

エヌエフエヌ株式会社 調製

長岡京市 市民協働部 税務課

令和8年1月1日現在

この図面は地番参考図であり、権利関係の確認には使用できません。



No. C09

窓口用

地番参考図



C04	C05	D01
C09	C10	D06
C14	C15	D11



凡例

- 市町村界
- 大字・丁目界
- 小字界
- 筆界
- 道路内筆界線
- 412-3 地番

エヌエフエヌ株式会社 調製

長岡京市 市民協働部 税務課

令和8年1月1日現在

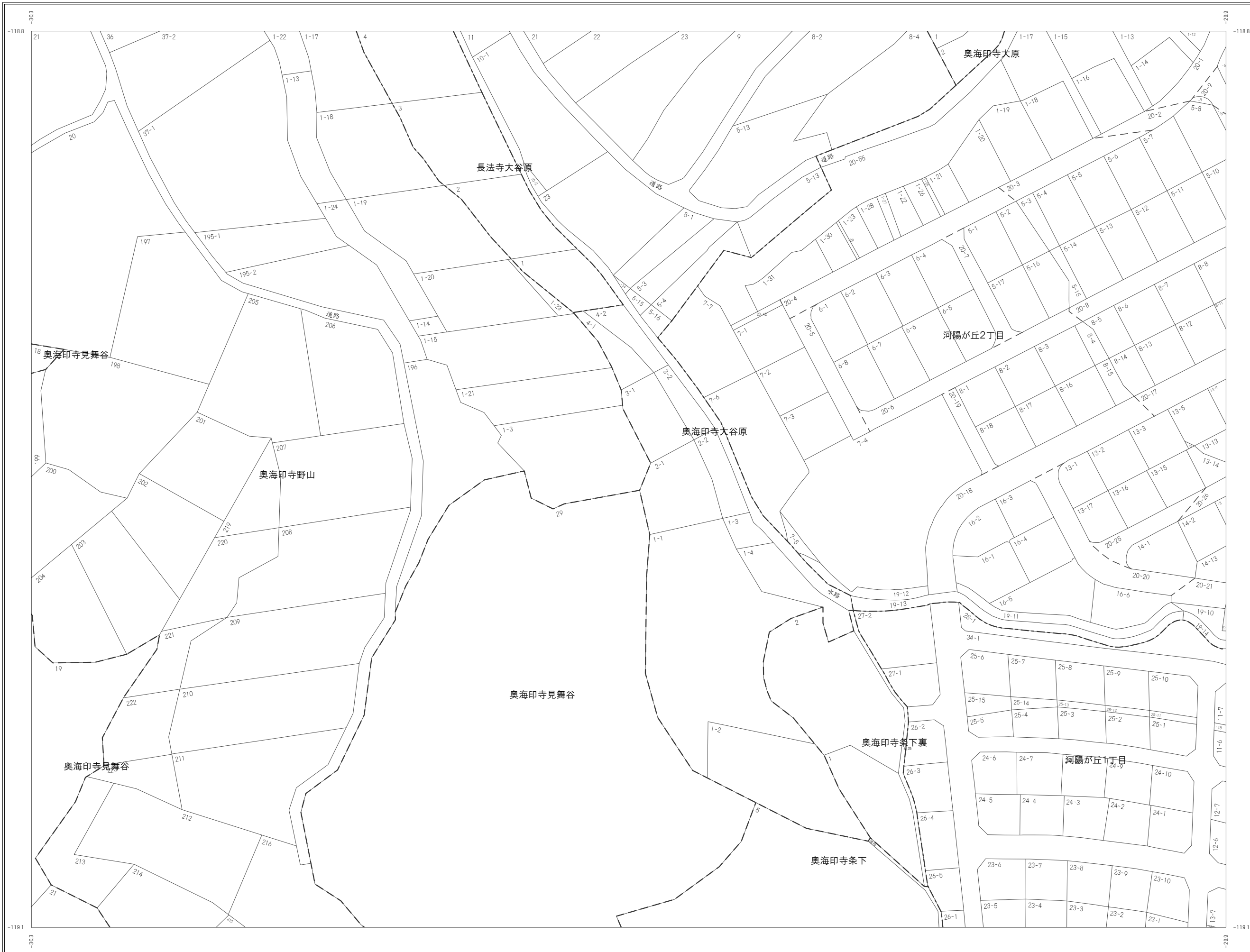
この図面は地番参考図であり、権利関係の確認には使用できません。



No. C10

窓 口 用

地番参考図



	C06	C07
	C11	C12
K102	C16	C17

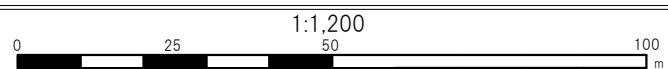


凡例

	市町村界
	大字・丁目界
	小字界
	筆界
	道路内筆界線
412-3	地番

エヌロトヨタ株式会社 調製

長岡京市 市民協働部 税務課



地番参考図



C06	C07	C08
C11	C12	C13
C16	C17	C18



凡例	
	市町村界
	大字・丁目界
	小字界
	筆界
	道路内筆界線
412-3	地番

エヌロトヨタ株式会社 調製

長岡京市 市民協働部 税務課



地番参考図



C07	C08	C09
C12	C13	C14
C17	C18	C19



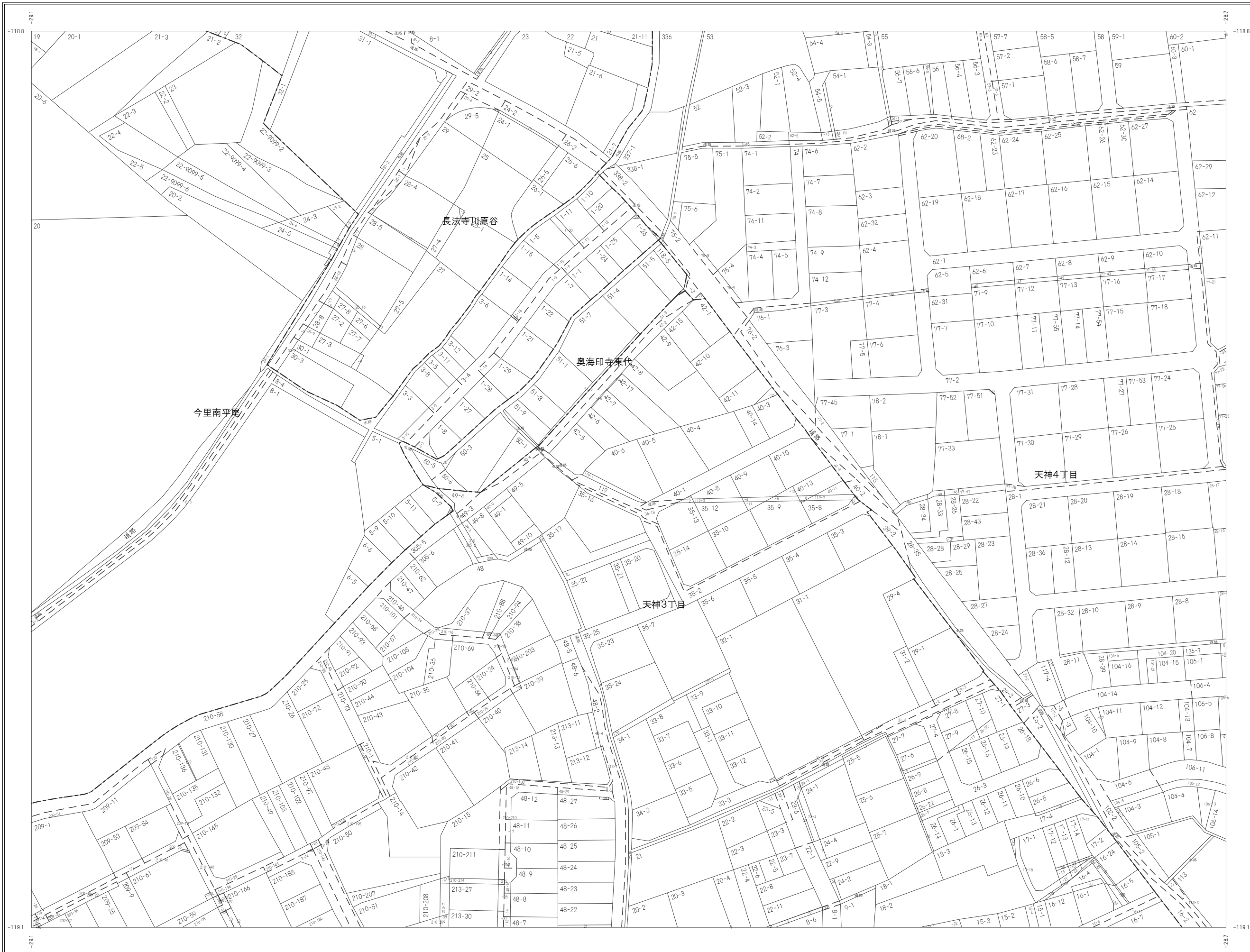
凡例

	市町村界
	大字・丁目界
	小字界
	筆界
	道路内筆界線
412-3	地番

エーロトヨタ株式会社 調製

長岡京市 市民協働部 税務課

地番参考図



C08	C09	C10
C13	C14	C15
C18	C19	C20



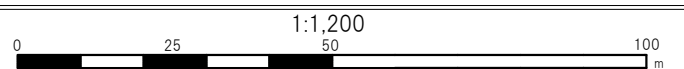
凡例

	市町村界
	大字・丁目界
	小字界
	筆界
	道路内筆界線
412-3	地番

エヌエフエヌ株式会社 調製

長岡京市 市民協働部 税務課

令和8年1月1日現在 この図面は地番参考図であり、権利関係の確認には使用できません。



地番参考図



C09	C10	D06
C14	C15	D11
C19	C20	D16

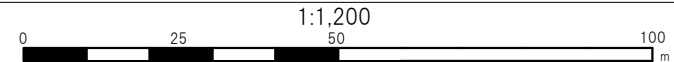


凡例

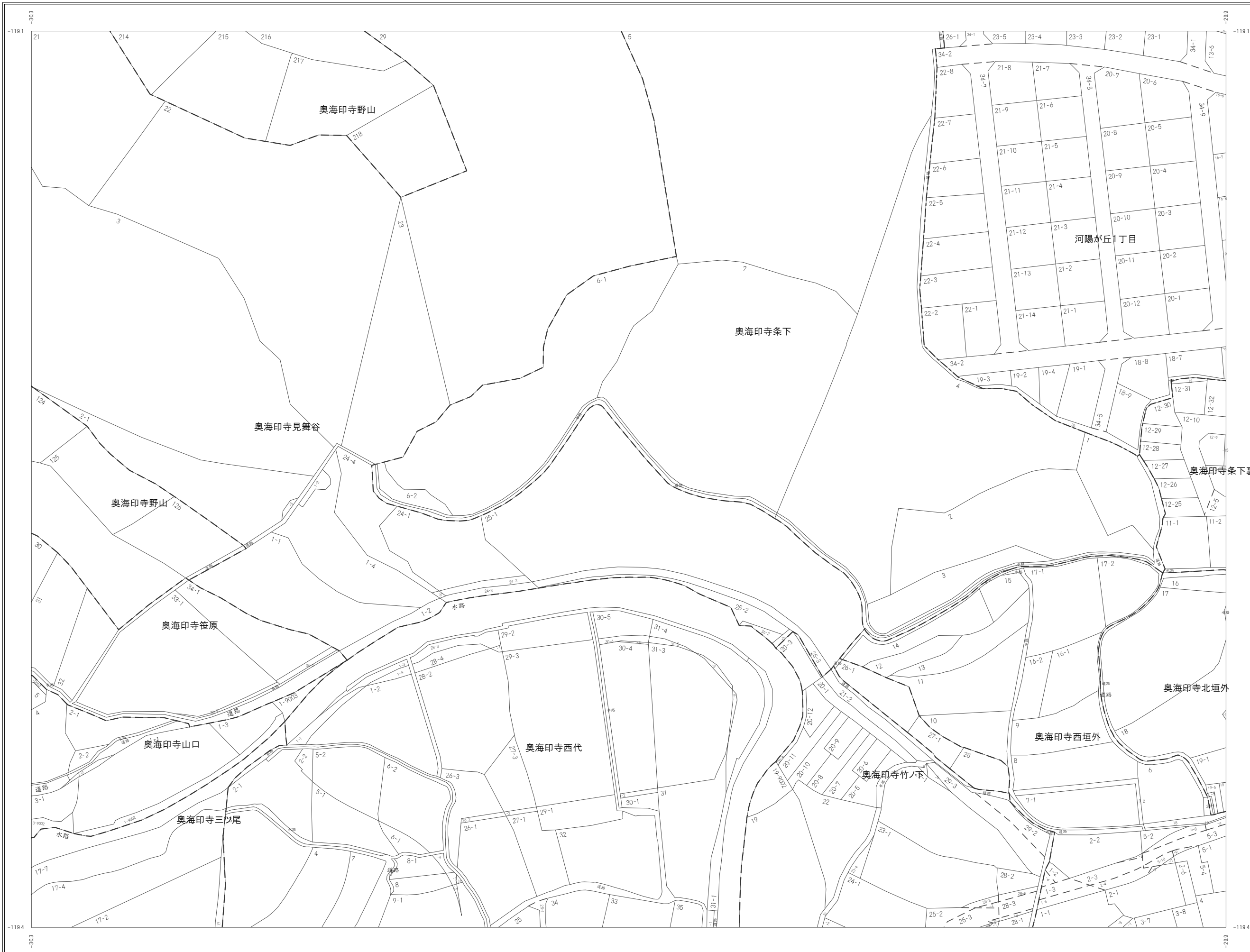
	市町村界
	大字・丁目界
	小字界
	筆界
	道路内筆界線
	地番

エーエフエヌ株式会社 調製

長岡京市 市民協働部 税務課



地番参考図



	C11	C12
K102	C16	C17
J01	C21	C22



凡例

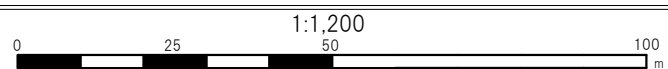
	市町村界
	大字・丁目界
	小字界
	筆界
	道路内筆界線
412-3	地番

エヌロトヨタ株式会社 調製

長岡京市 市民協働部 税務課

令和8年1月1日現在

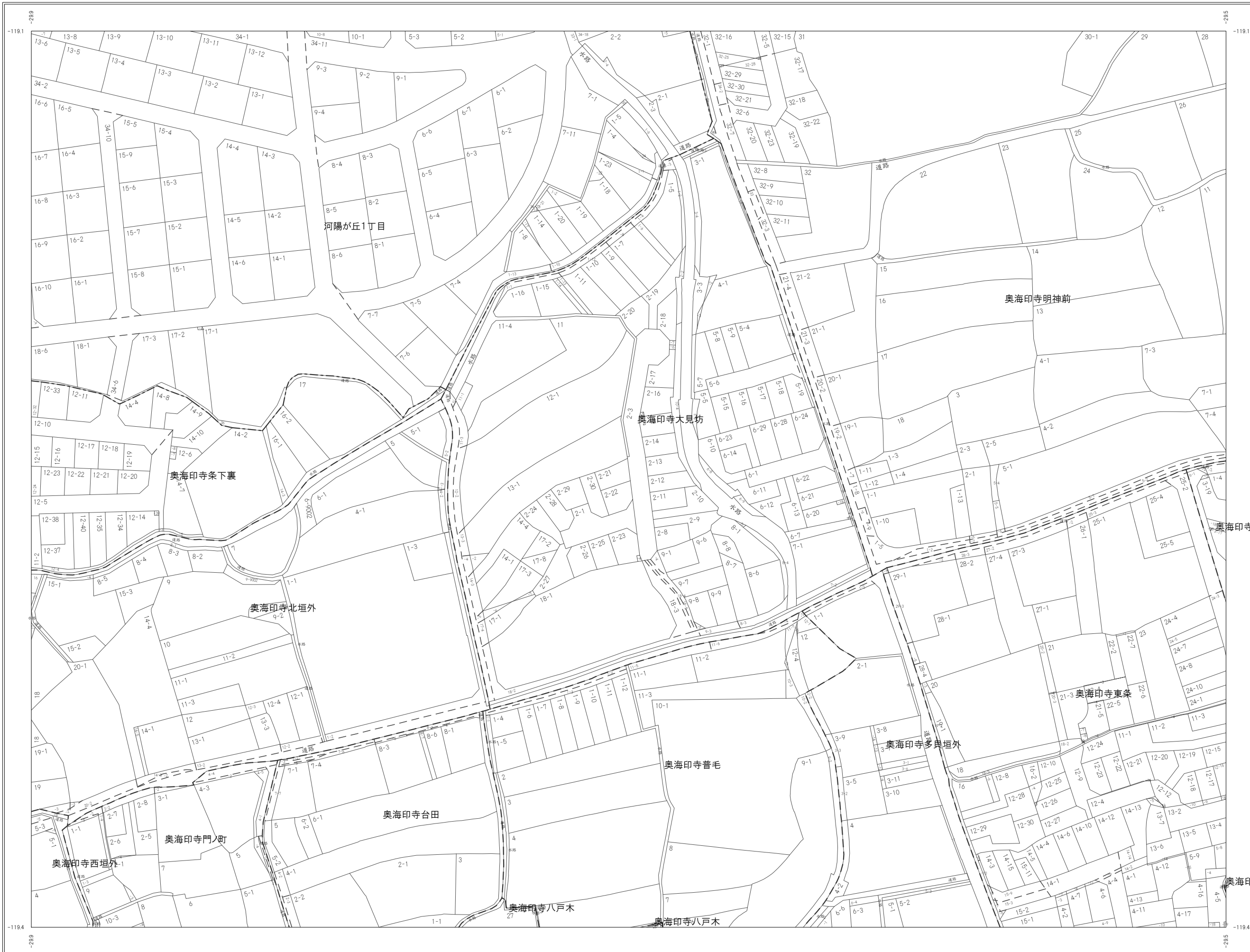
この図面は地番参考図であり、権利関係の確認には使用できません。



No. C16

窓口用

地番参考図



C11	C12	C13
C16	C17	C18
C21	C22	C23



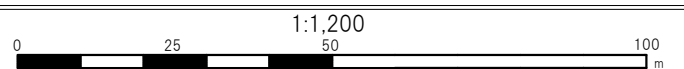
凡例

	市町村界
	大字・丁目界
	小字界
	筆界
	道路内筆界線
412-3	地番

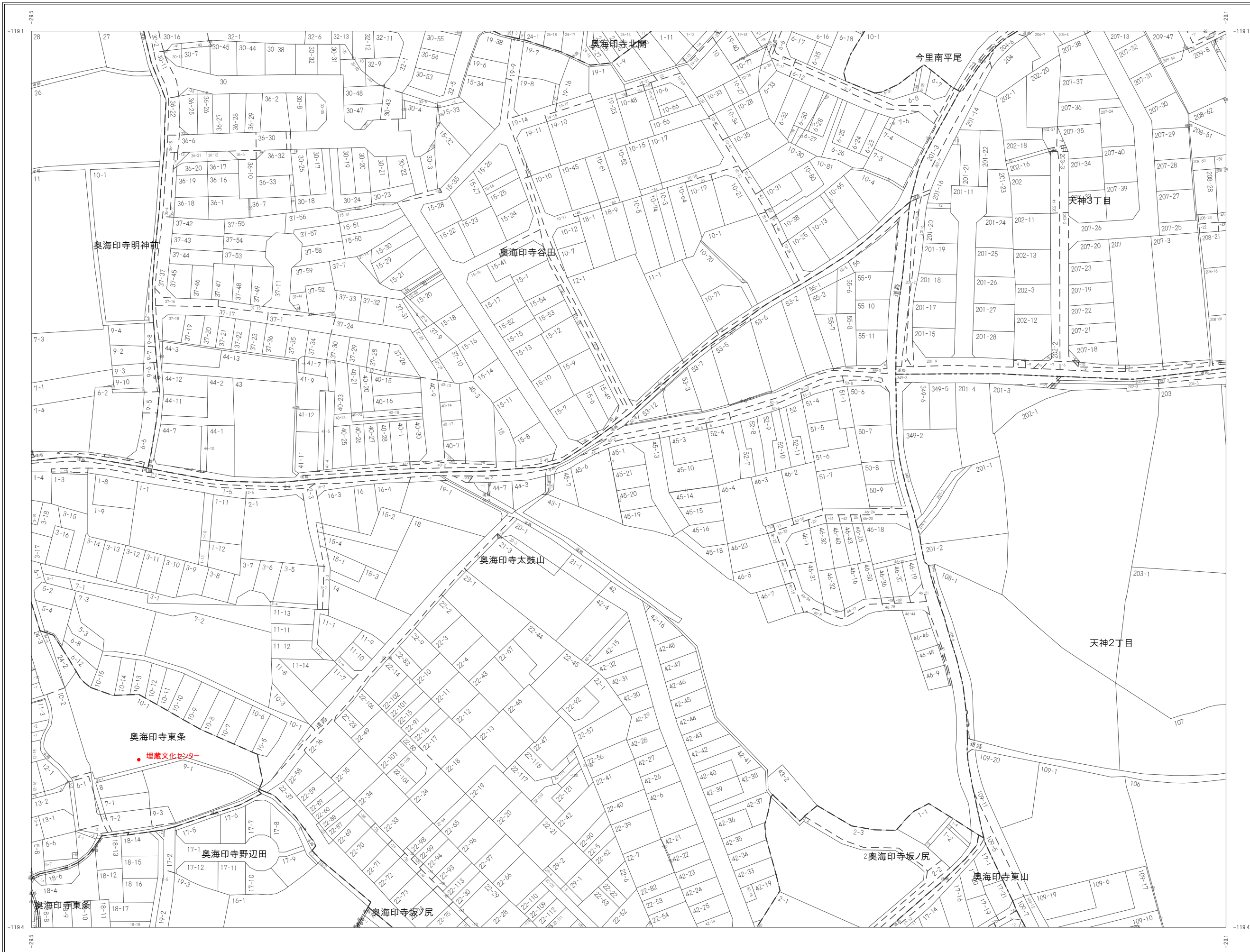
エフエフエフ株式会社 調製

長岡京市 市民協働部 税務課

令和8年1月1日現在 この図面は地番参考図であり、権利関係の確認には使用できません。



地番参考図



C12	C13	C14
C17	C18	C19
C22	C23	C24



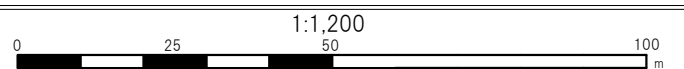
凡例

	市町村界
	大字・丁目界
	小字界
	筆界
	道路内筆界線
	地番

エヌエフエヌ株式会社 調製

長岡京市 市民協働部 税務課

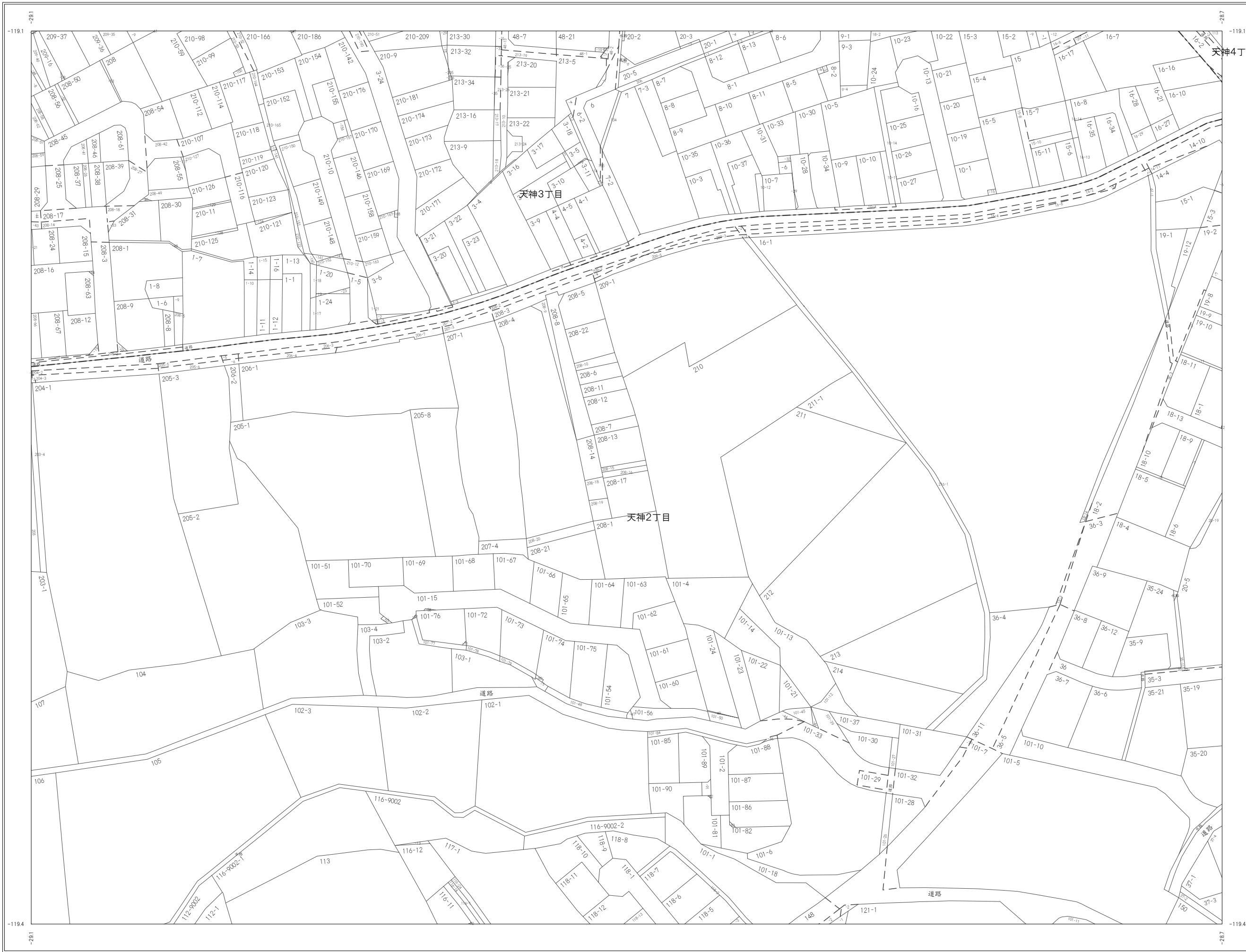
令和8年1月1日現在 この図面は地番参考図であり、権利関係の確認には使用できません。



No. C18

窓口用

地番参考図



C13	C14	C15
C18	C19	C20
C23	C24	C25



凡例	
	市町村界
	大字・丁目界
	小字界
	筆界
	道路内筆界線
	412-3 地番

地番参考図



C14	C15	D11
C19	C20	D16
C24	C25	D21



凡例

- 市町村界
- 大字・丁目界
- 小字界
- 筆界
- 道路内筆界線
- 412-3 地番

エヌエフエヌ株式会社 調製

長岡京市 市民協働部 税務課

令和8年1月1日現在

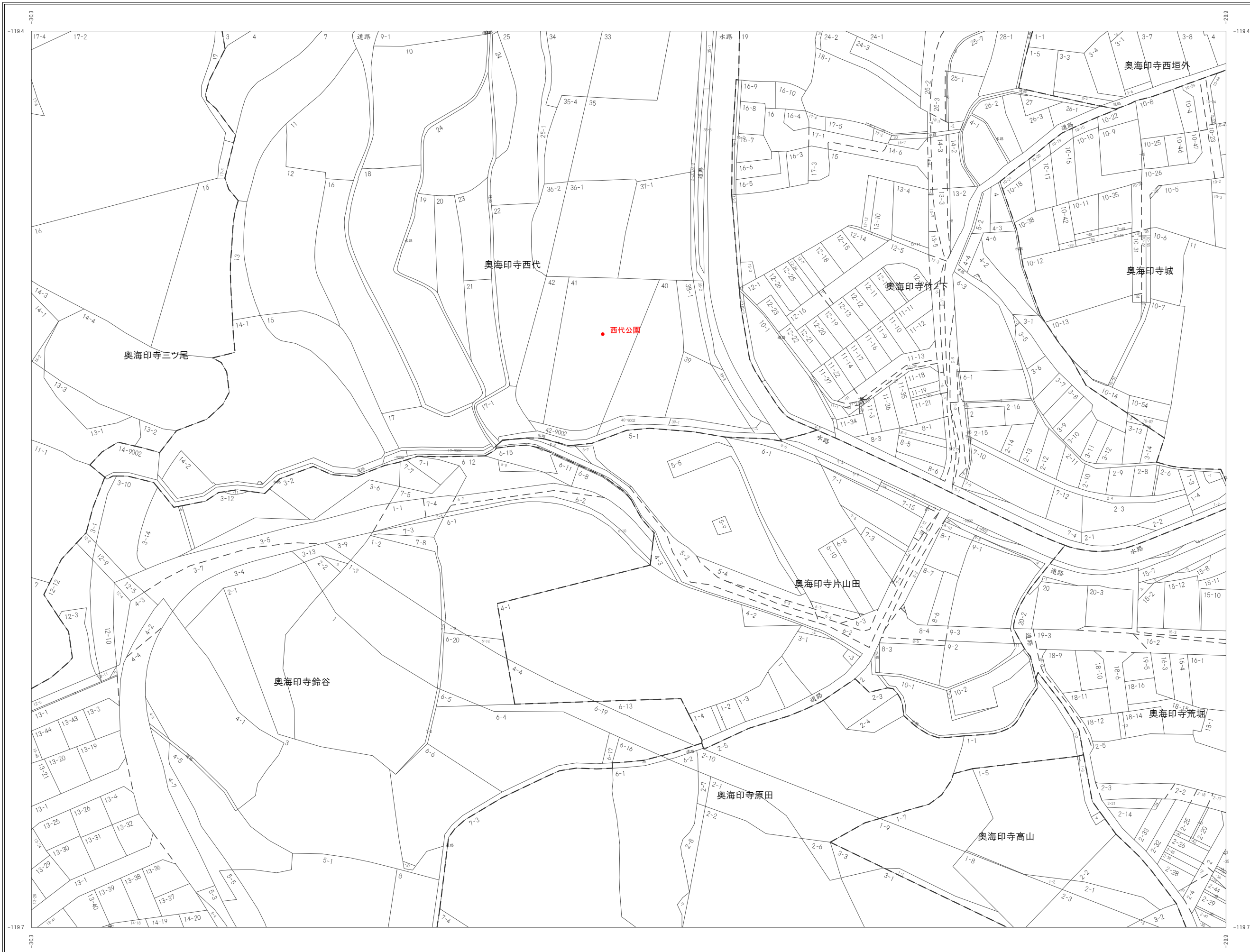
この図面は地番参考図であり、権利関係の確認には使用できません。



No. C20

窓口用

地番参考図



K102	C16	C17
J01	C21	C22
J02	F01	F02



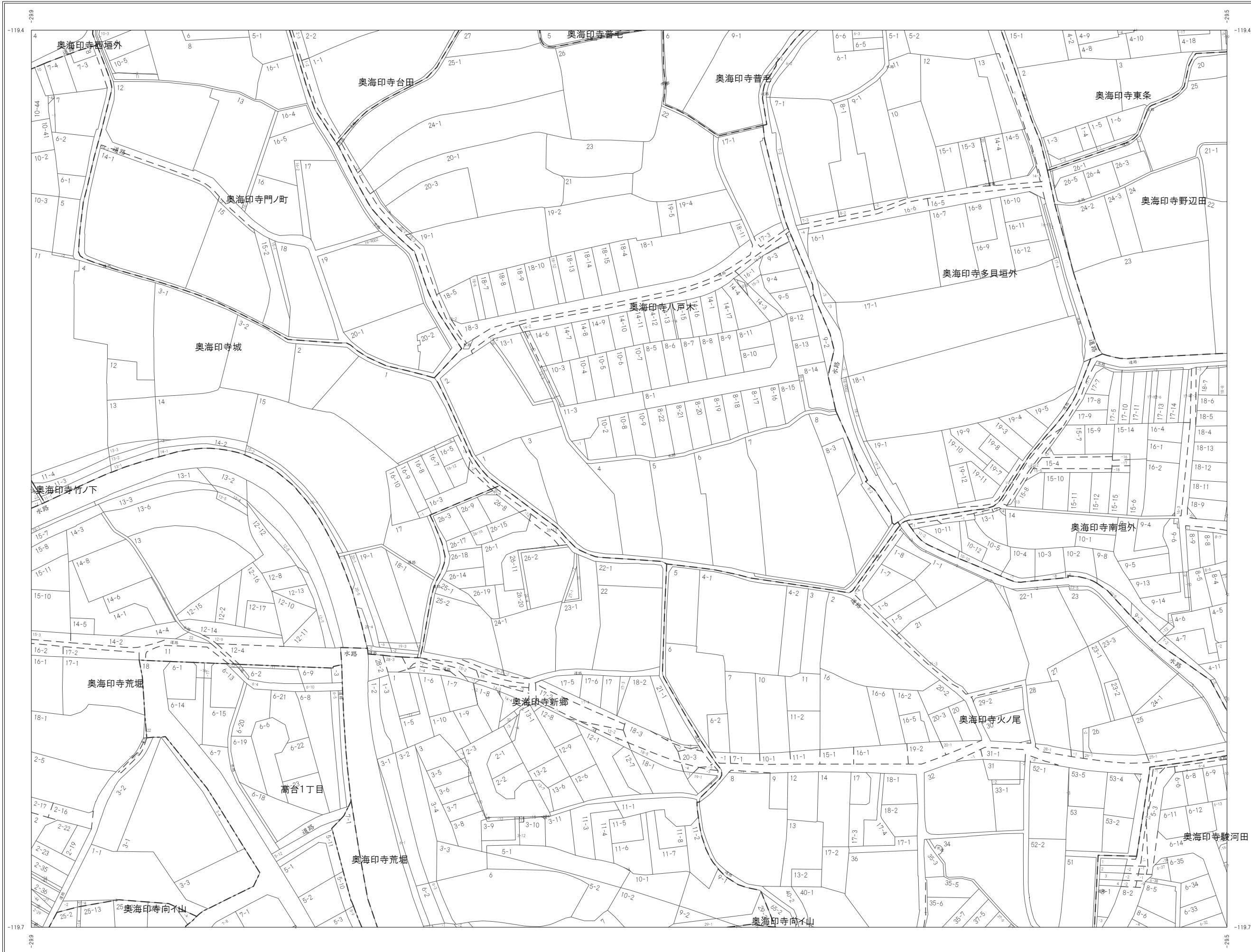
凡例

	市町村界
	大字・丁目界
	小字界
	筆界
	道路内筆界線
412-3	地番

エヌロトヨタ株式会社 調製

長岡京市 市民協働部 税務課

地番参考図



C16	C17	C18
C21	C22	C23
F01	F02	F03

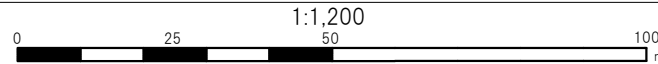


凡例

- 市町村界
- 大字・丁目界
- 小字界
- 筆界
- 道路内筆界線
- 412-3 地番

エフエフエフ株式会社 調製

長岡京市 市民協働部 税務課



地番参考図



C17	C18	C19
C22	C23	C24
F02	F03	F04



凡例

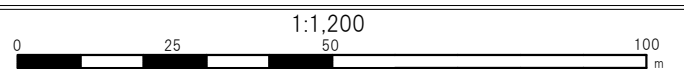
	市町村界
	大字・丁目界
	小字界
	筆界
	道路内筆界線
	地番

エヌエフエヌ株式会社 調製

長岡京市 市民協働部 税務課

令和8年1月1日現在

この図面は地番参考図であり、権利関係の確認には使用できません。



No. C23

窓 口 用

地番参考図



C18	C19	C20
C23	C24	C25
F03	F04	F05



凡例

	市町村界
	大字・丁目界
	小字界
	筆界
	道路内筆界線
412-3	地番

地番参考図



C19	C20	D16
C24	C25	D21
F04	F05	G01



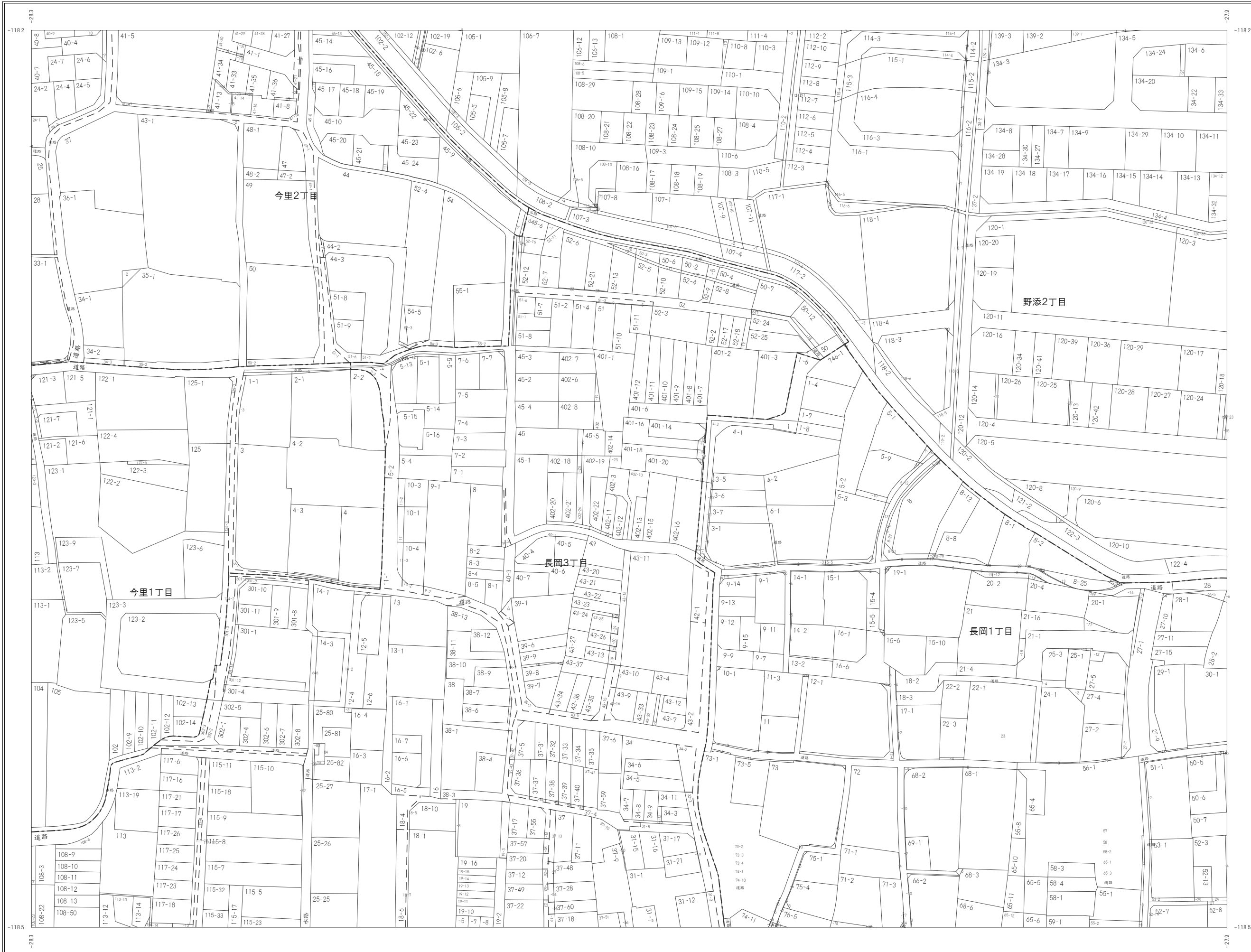
凡例

	市町村界
	大字・丁目界
	小字界
	筆界
	道路内筆界線
412-3	地番

エヌ・ティ・エヌ株式会社 調製

長岡京市 市民協働部 税務課

地番参考図



A25	B09	B10
C05	D01	D02
C10	D06	D07



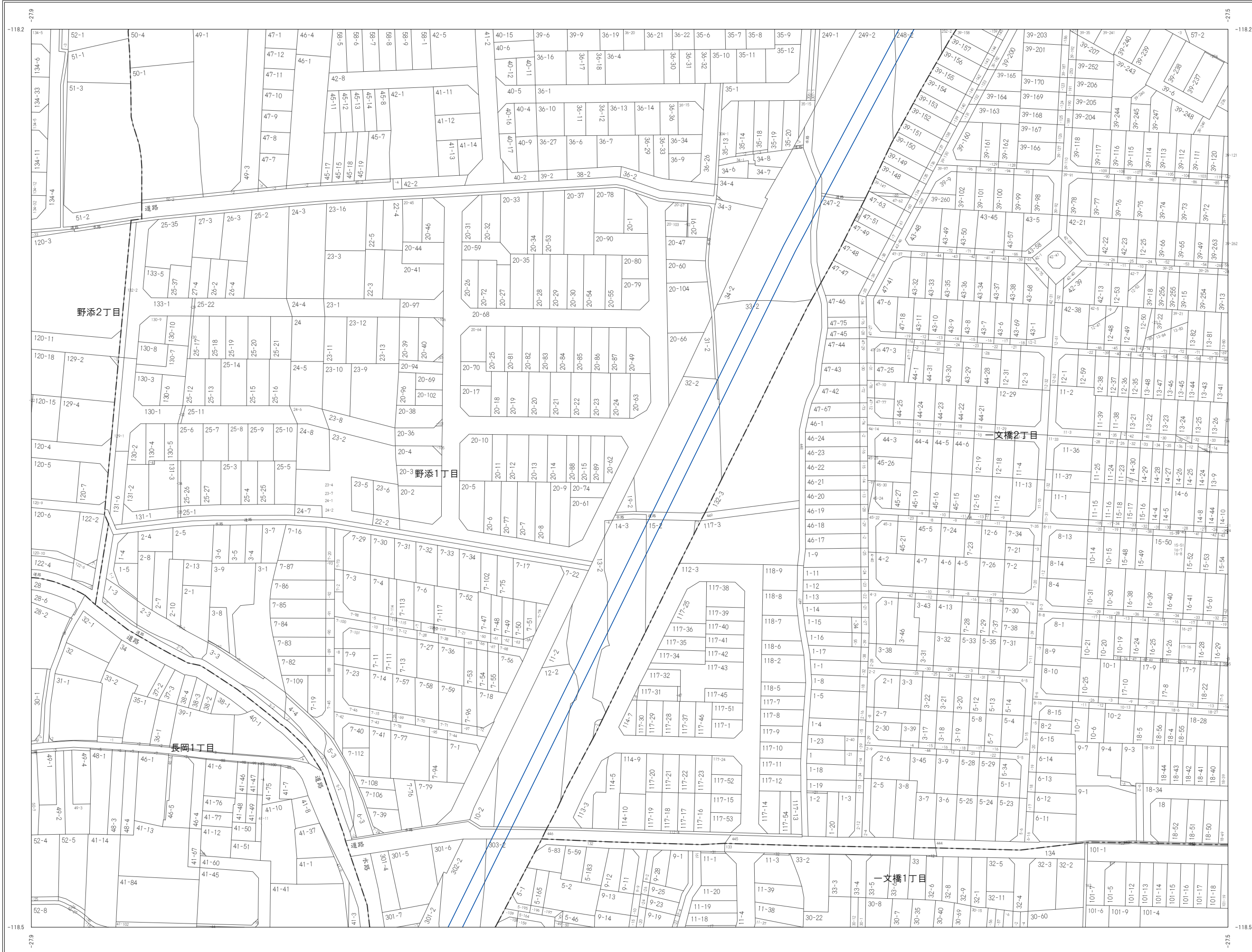
凡例

	市町村界
	大字・丁目界
	小字界
	筆界
	道内筆界線
	地番

エヌエフエヌ株式会社 調製

長岡京市 市民協働部 税務課

地番参考図



B09	B10	B11
D01	D02	D03
D06	D07	D08



凡例

	市町村界
	大字・丁目界
	小字界
	境界
	道路内境界線
	地番

長岡京市 市民協働部 税務課

エヌロノミヤ株式会社 調製

令和8年1月1日現在

この図面は地番参考図であり、権利関係の確認には使用できません。



No. D02

窓 口 用

地番参考図



B10	B11	
D02	D03	
D07	D08	M01



凡例	
	市町村界
	大字・丁目界
	小字界
	筆界
	道路内筆界線
	412-3 地番

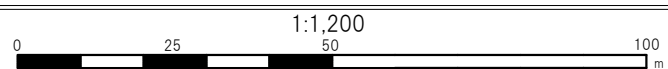
向日市

エヌロノミヤ株式会社 調製

長岡京市 市民協働部 税務課

令和8年1月1日現在

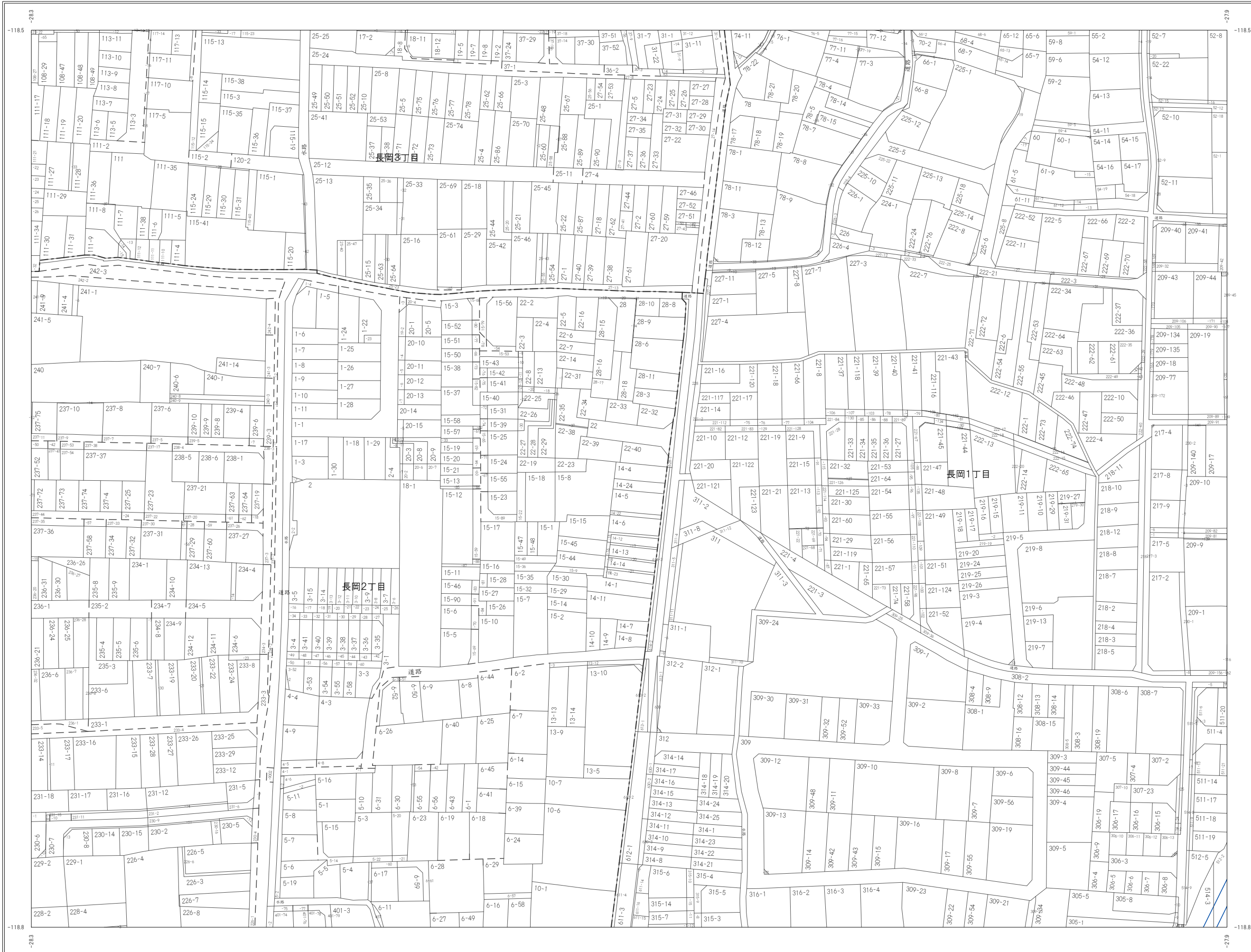
この図面は地番参考図であり、権利関係の確認には使用できません。



No. D03

窓口用

地番参考図



C05	D01	D02
C10	D06	D07
C15	D11	D12



凡例

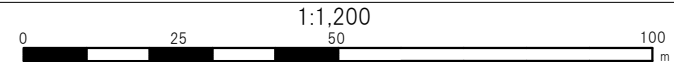
	市町村界
	大字・丁目界
	小字界
	筆界
	道路内筆界線
412-3	地番

エヌエフエヌ株式会社 調製

長岡京市 市民協働部 税務課

令和8年1月1日現在

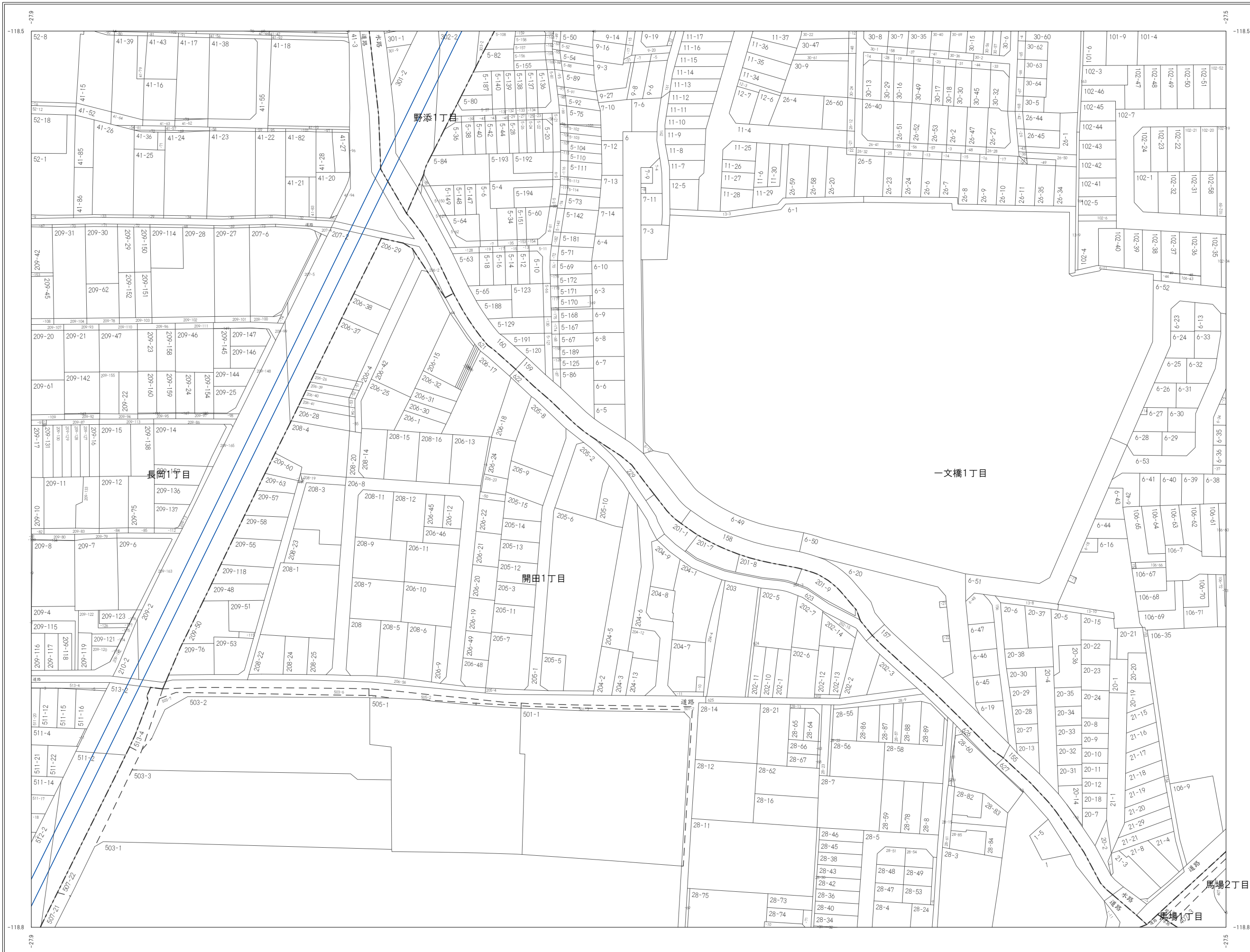
この図面は地番参考図であり、権利関係の確認には使用できません。



No. D06

窓 口 用

地番参考図



D01	D02	D03
D06	D07	D08
D11	D12	D13



凡例

	市町村界
	大字・丁目界
	小字界
	筆界
	道路内筆界線
	地番

エヌエフエヌ株式会社 調製

長岡京市 市民協働部 税務課

令和8年1月1日現在

この図面は地番参考図であり、権利関係の確認には使用できません。



1:1,200

No. D07

窓口用

地番参考図



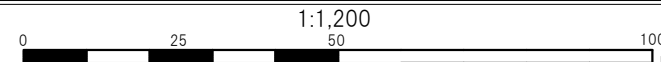
D02	D03	
D07	D08	M01
D12	D13	D14



凡例	
-----	市町村界
-----	大字・丁目界
-----	小字界
-----	筆界
-----	道路内筆界線
412-3	地番

エヌエフエヌ株式会社 調製

長岡京市 市民協働部 税務課



地番参考図



C10	D06	D07
C15	D11	D12
C20	D16	D17



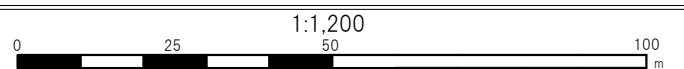
凡例

	市町村界
	大字・丁目界
	小字界
	道路内境界線
	地番

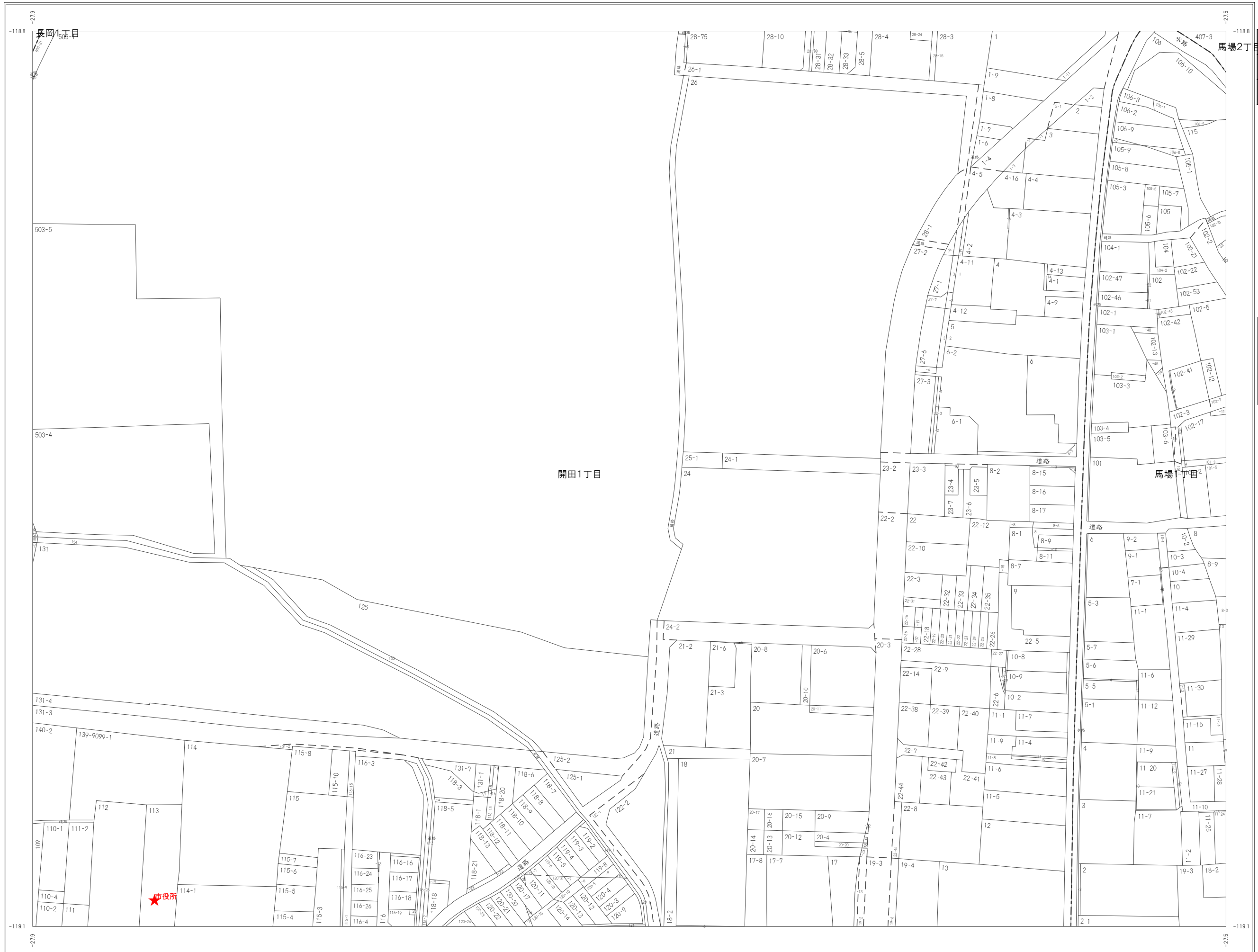
エヌエフエヌ株式会社 調製

長岡京市 市民協働部 税務課

令和8年1月1日現在 この図面は地番参考図であり、権利関係の確認には使用できません。



地番参考図



D06	D07	D08
D11	D12	D13
D16	D17	D18

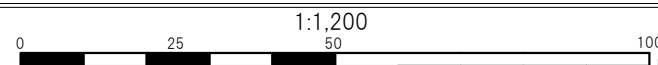


凡例

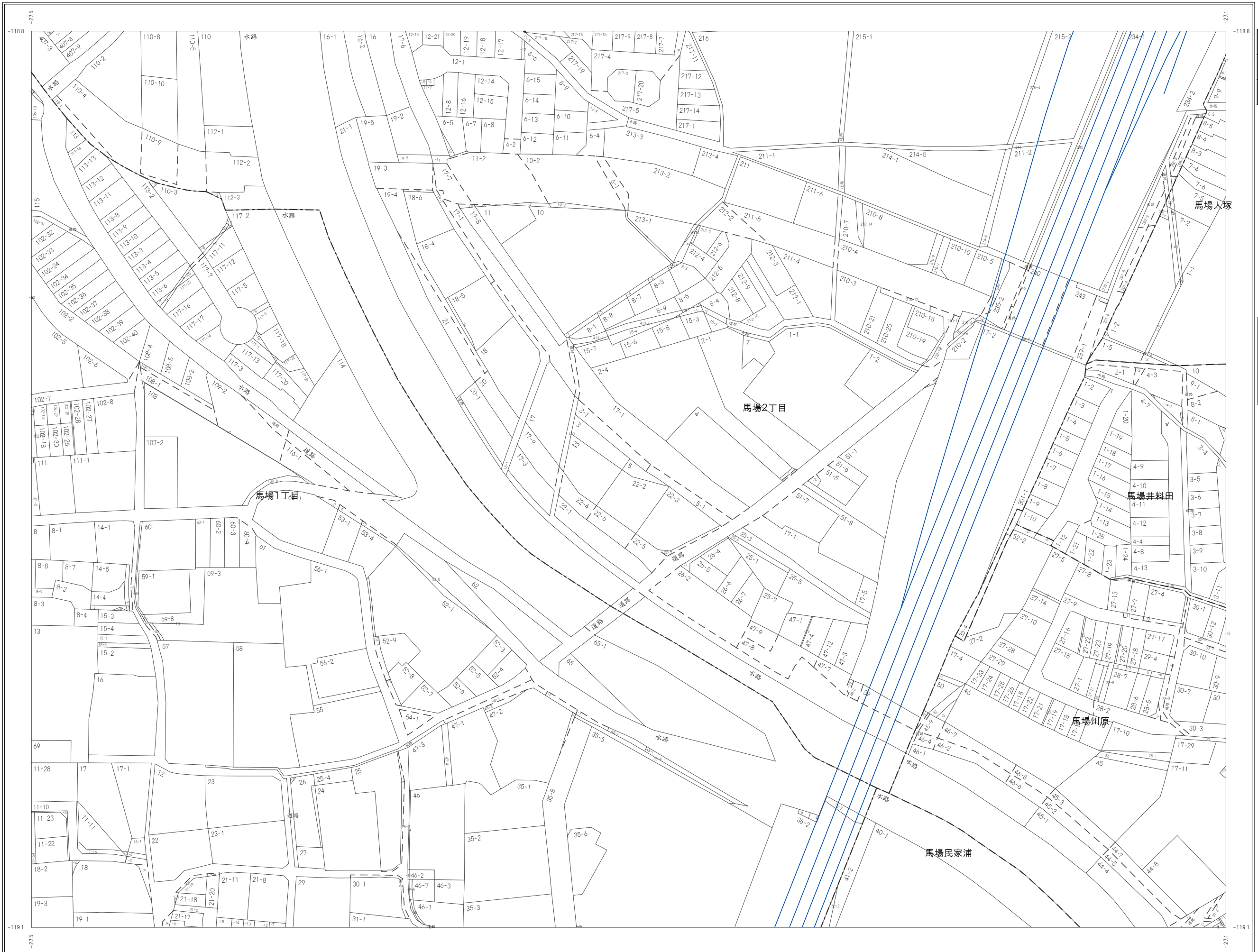
- 市町村界
- 大字・丁目界
- 小字界
- 筆界
- 道路内筆界線
- 412-3 地番

エヌロフコタ株式会社 調製

長岡京市 市民協働部 税務課



地番参考図

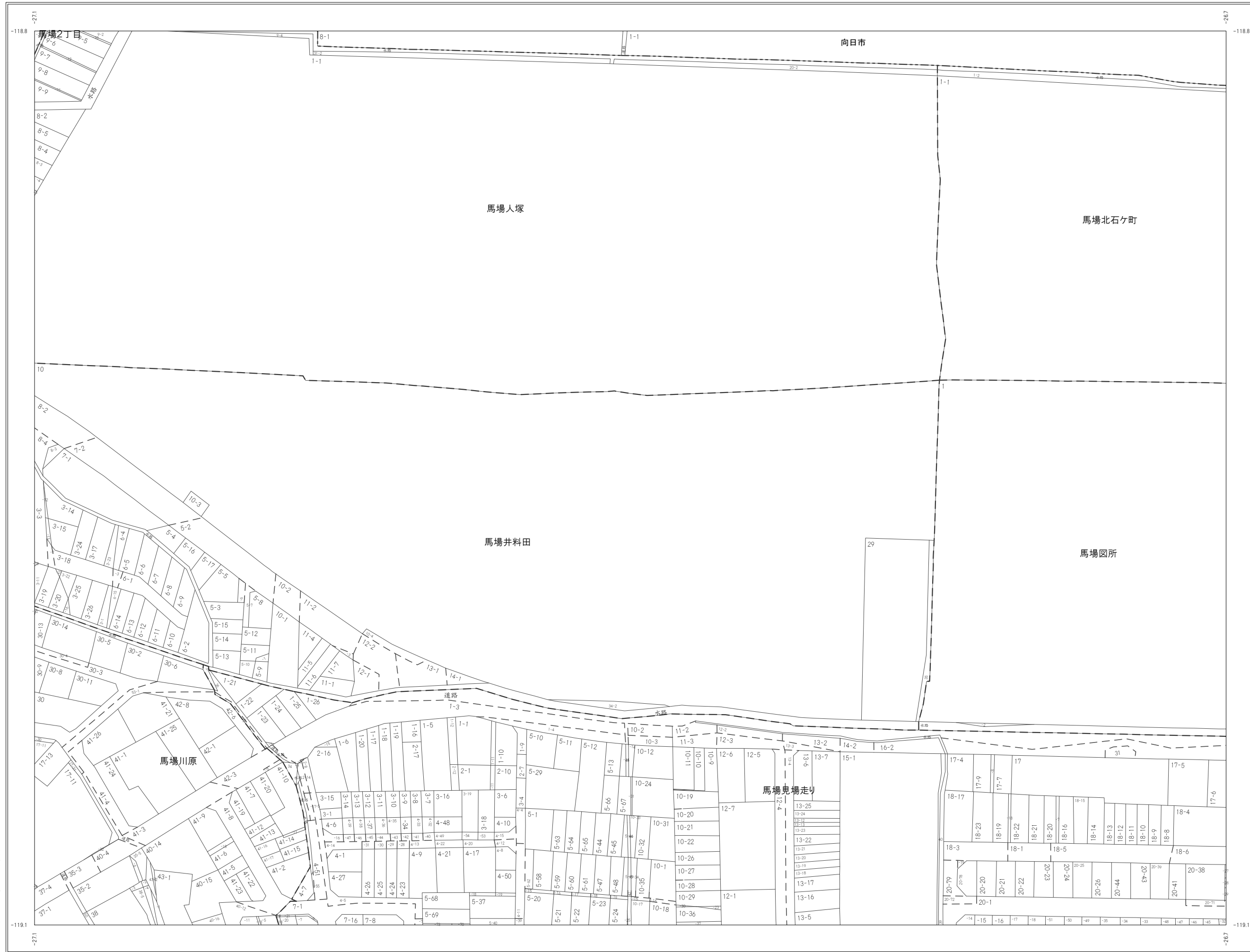


D07	D08	M01
D12	D13	D14
D17	D18	D19



凡例	
	市町村界
	大字・丁目界
	小字界
	筆界
	道路内筆界線
	412-3 地番

地番参考図



D08	M01	M02
D13	D14	D15
D18	D19	D20

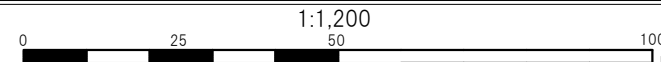


凡例

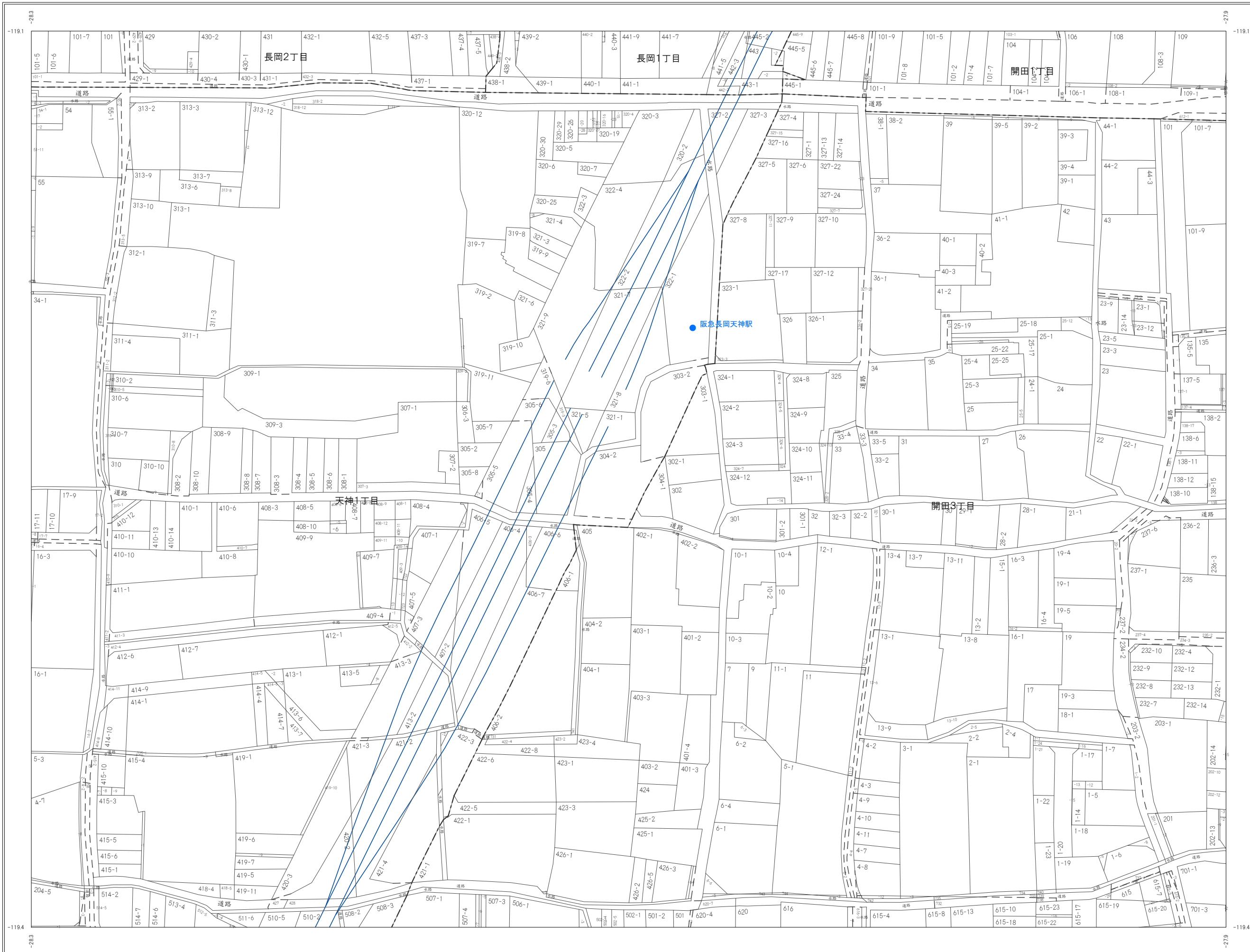
	市町村界
	大字・丁目界
	小字界
	筆界
	道路内筆界線
412-3	地番

エヌエフエヌ株式会社 調製

長岡京市 市民協働部 税務課



地番参考図



C15	D11	D12
C20	D16	D17
C25	D21	D22



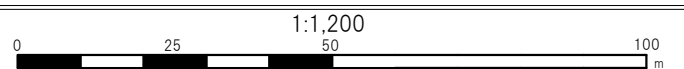
凡例

	市町村界
	大字・丁目界
	小字界
	筆界
	道路内筆界線
412-3	地番

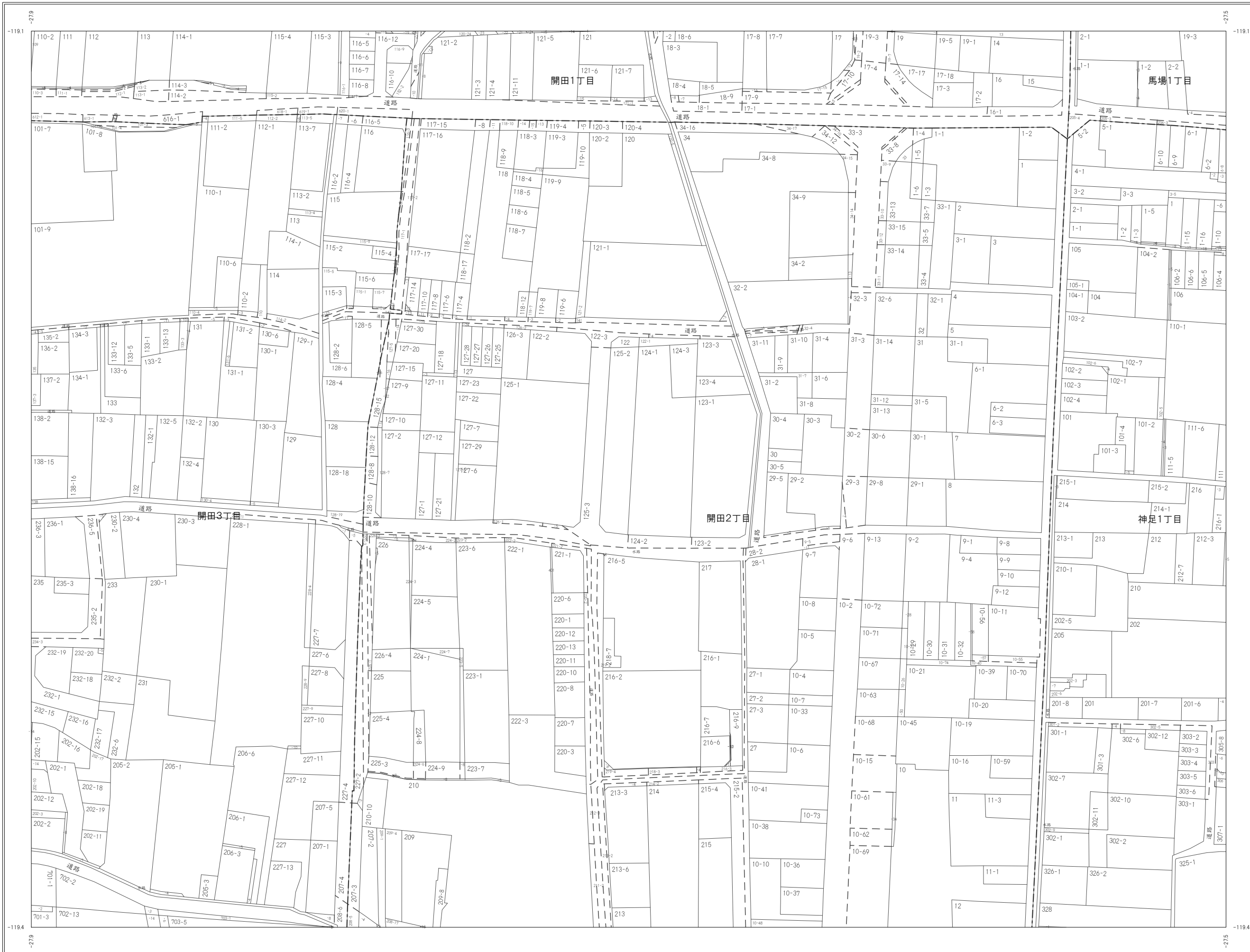
エヌエフエヌ株式会社 調製

長岡京市 市民協働部 税務課

令和8年1月1日現在 この図面は地番参考図であり、権利関係の確認には使用できません。



地番参考図



D11	D12	D13
D16	D17	D18
D21	D22	D23



凡例

	市町村界
	大字・丁目界
	小字界
	道路内界線
412-3	地番

エヌエフエヌ株式会社 調製

長岡京市 市民協働部 税務課

令和8年1月1日現在

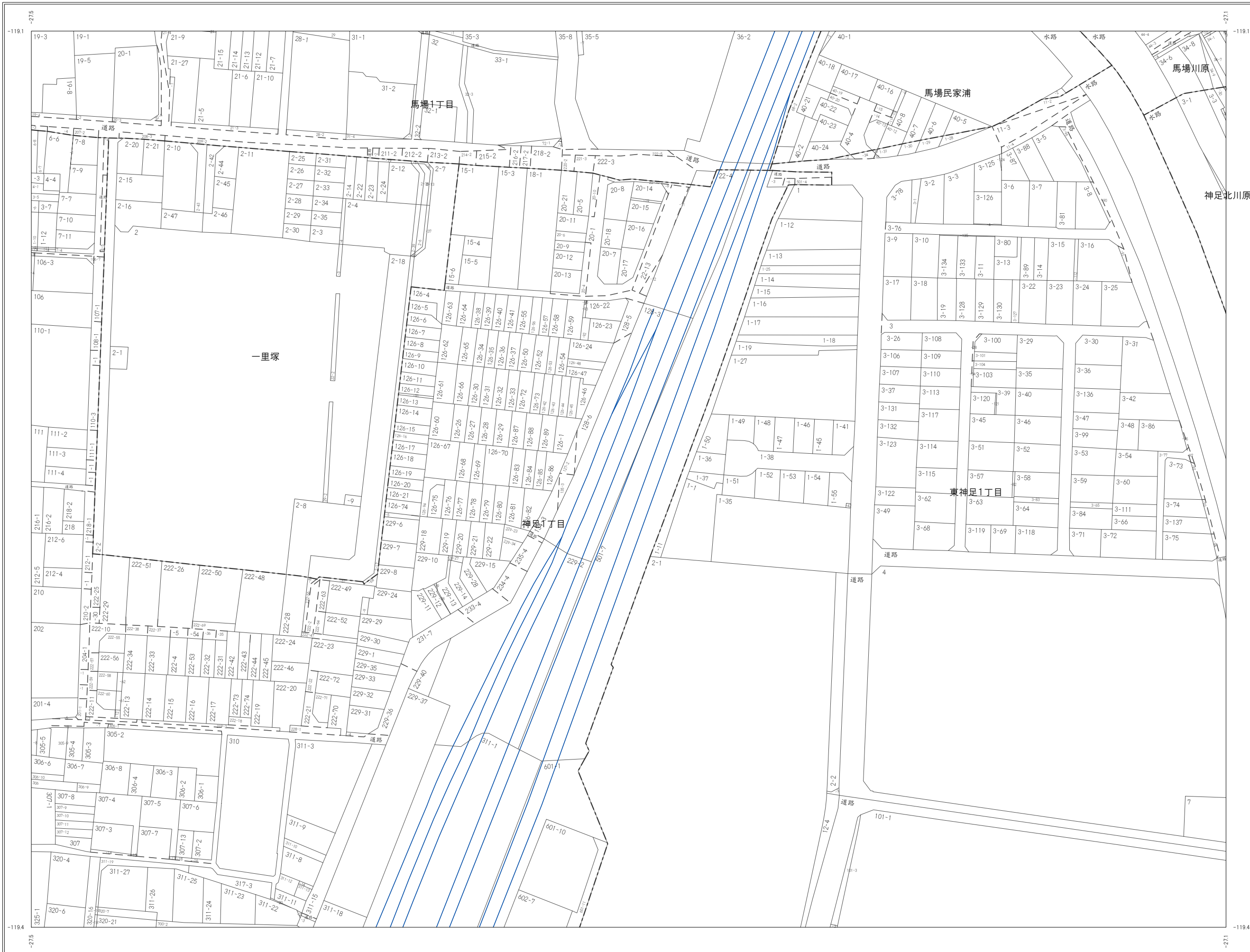
この図面は地番参考図であり、権利関係の確認には使用できません。



No. D17

窓 口 用

地番参考図



D12	D13	D14
D17	D18	D19
D22	D23	D24



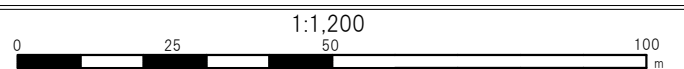
凡例

	市町村界
	大字・丁目界
	小字界
	筆界
	道路内筆界線
	地番

エヌエフエヌ株式会社 調製

長岡京市 市民協働部 税務課

令和8年1月1日現在 この図面は地番参考図であり、権利関係の確認には使用できません。



地番参考図



D13	D14	D15
D18	D19	D20
D23	D24	D25



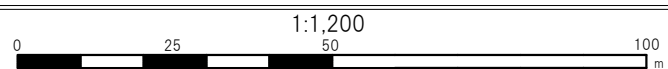
凡例

	市町村界
	大字・丁目界
	小字界
	筆界
	道路内筆界線
412-3	地番

エヌロフコタ株式会社 調製

長岡京市 市民協働部 税務課

令和8年1月1日現在 この図面は地番参考図であり、権利関係の確認には使用できません。



地番参考図



D14	D15	E01
D19	D20	E02
D24	D25	E03



凡例

	市町村界
	大字・丁目界
	小字界
	筆界
	道路内筆界線
412-3	地番

エヌエフエヌ株式会社 調製

長岡京市 市民協働部 税務課

令和8年1月1日現在

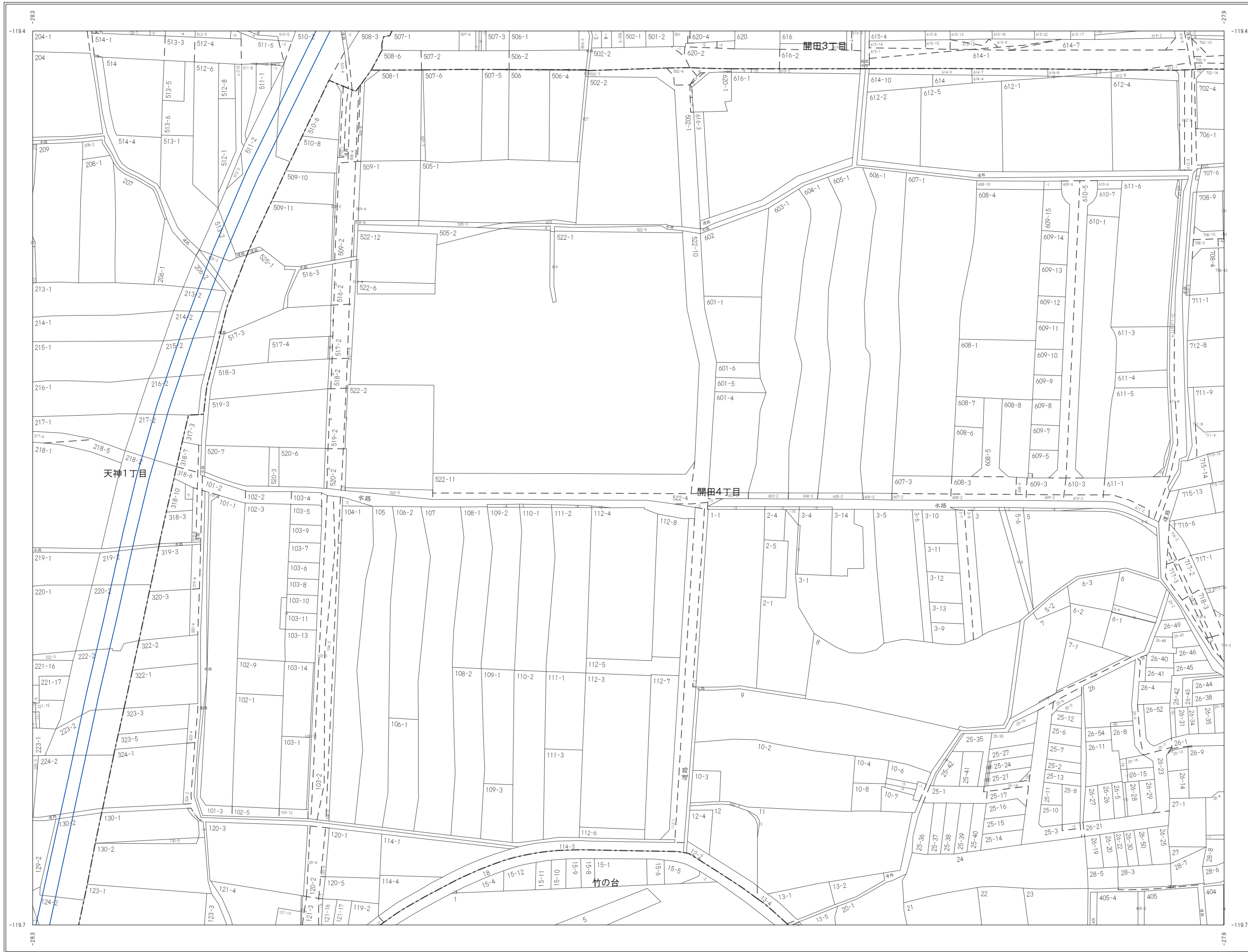
この図面は地番参考図であり、権利関係の確認には使用できません。



No. D20

窓口用

地番参考図



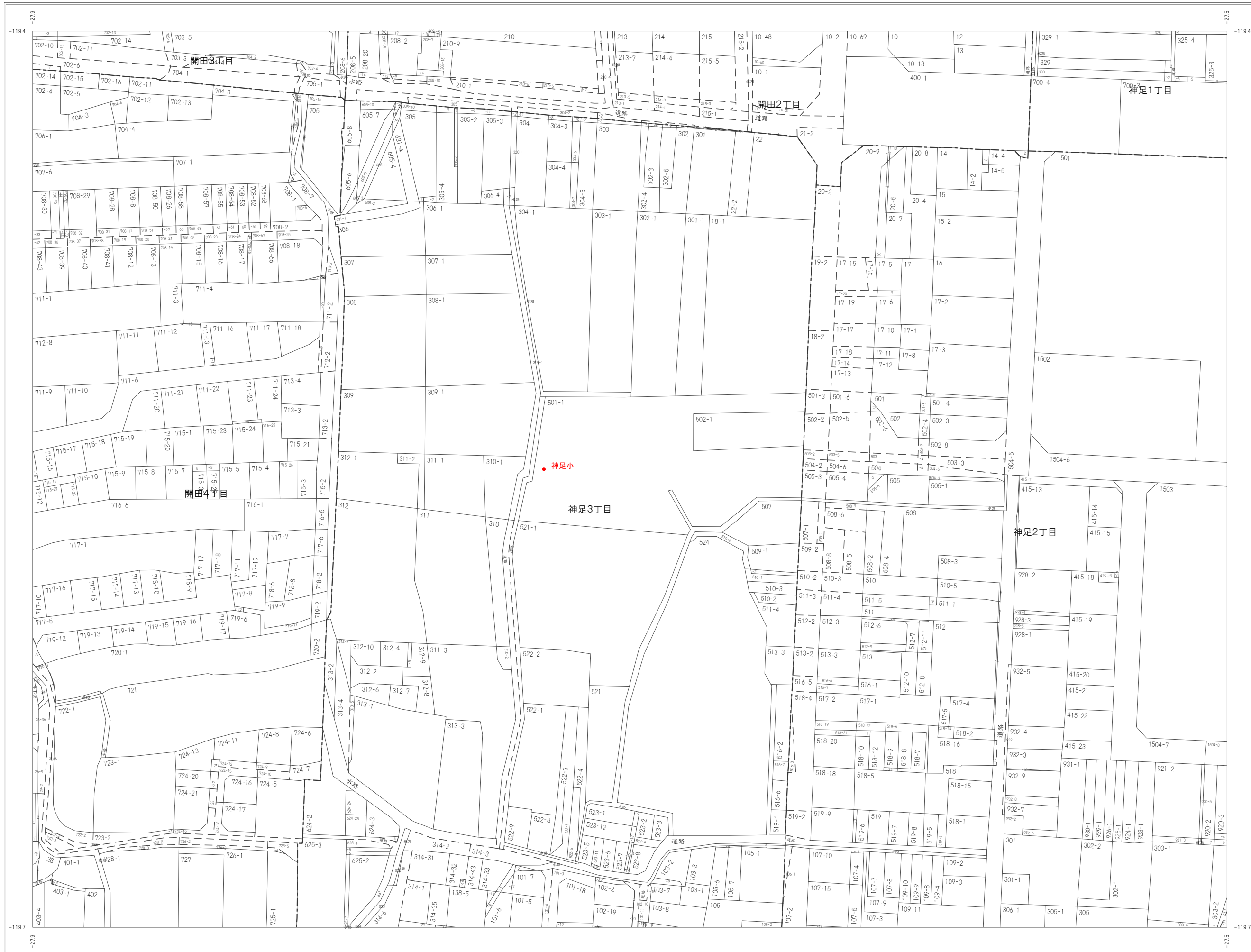
C20	D16	D17
C25	D21	D22
F05	G01	G02



凡例

	市町村界
	大字・丁目界
	小字界
	筆界
	道路内筆界線
412-3	地番

地番参考図



D16	D17	D18
D21	D22	D23
G01	G02	G03



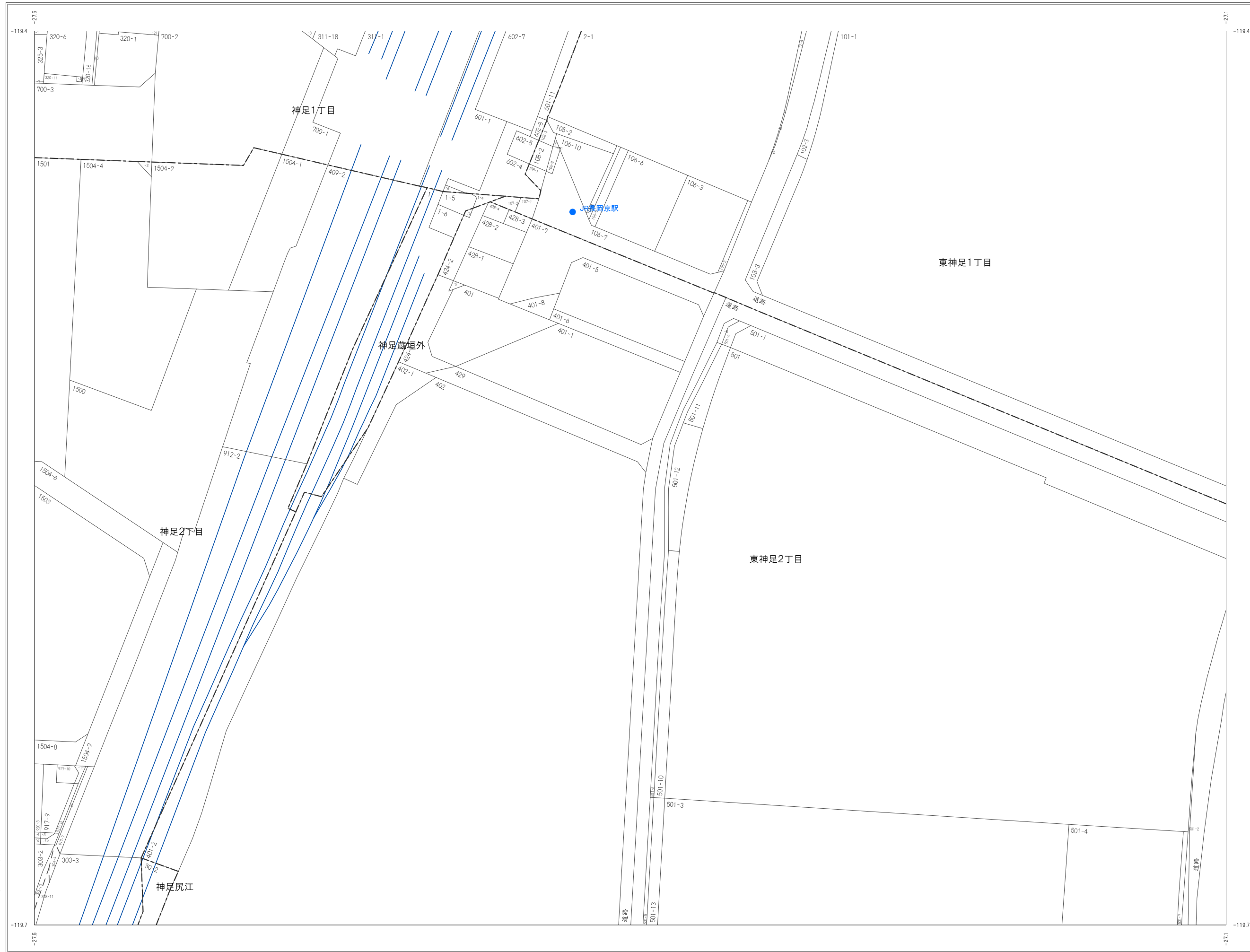
凡例

	市町村界
	大字・丁目界
	小字界
	筆界
	道路内筆界線
412-3	地番

エヌエフエヌ株式会社 調製

長岡京市 市民協働部 税務課

地番参考図



D17	D18	D19
D22	D23	D24
G02	G03	G04



凡例

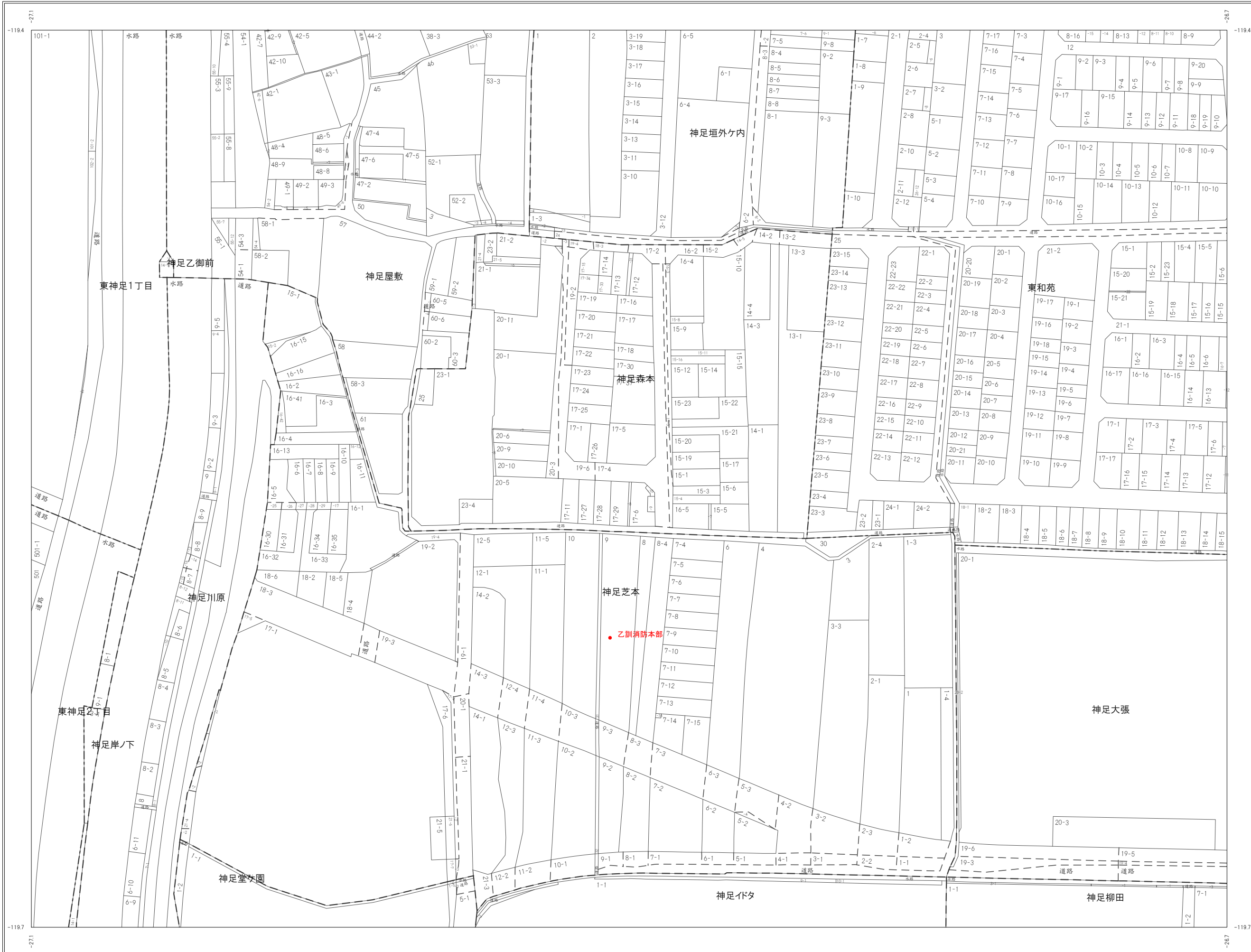
	市町村界
	大字・丁目界
	小字界
	筆界
	道路内筆界線
412-3	地番

エーロフコヤ株式会社 調製

長岡京市 市民協働部 税務課



地番参考図



D18	D19	D20
D23	D24	D25
G03	G04	G05



凡例

- 市町村界
- 大字・丁目界
- 小字界
- 筆界
- 道路内筆界線
- 412-3 地番

エーロフコタ株式会社 調製

長岡京市 市民協働部 税務課

この図面は地番参考図であり、権利関係の確認には使用できません。



地番参考図



D19	D20	E02
D24	D25	E03
G04	G05	H01



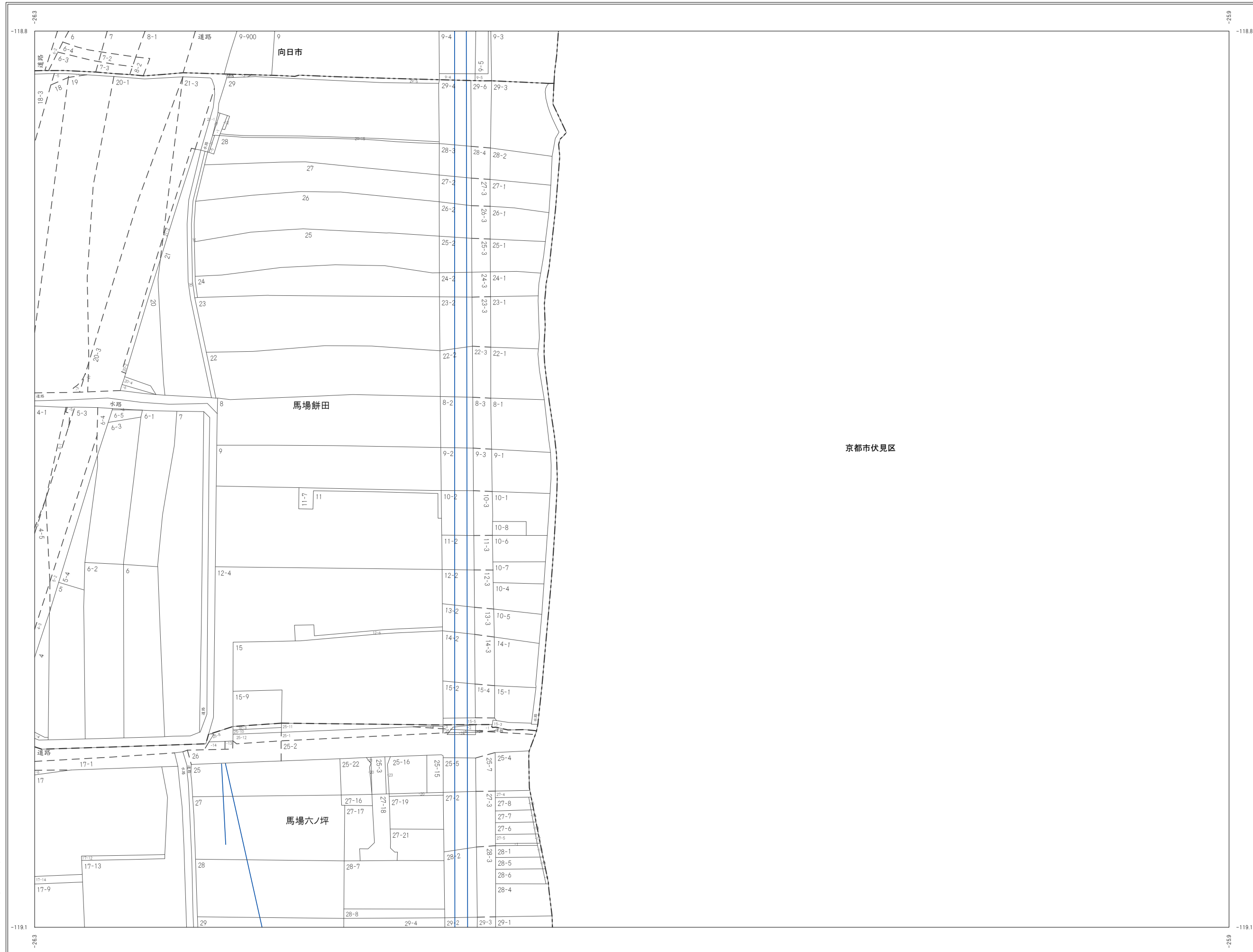
凡例

	市町村界
	大字・丁目界
	小字界
	筆界
	道路内筆界線
412-3	地番

エヌエフエヌ株式会社 調製

長岡京市 市民協働部 税務課

地番参考図



M02	M03	
D15	E01	
D20	E02	



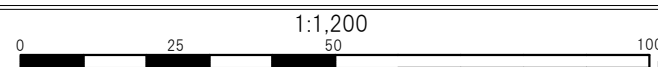
凡例

	市町村界
	大字・丁目界
	小字界
	筆界
	道路内筆界線
412-3	地番

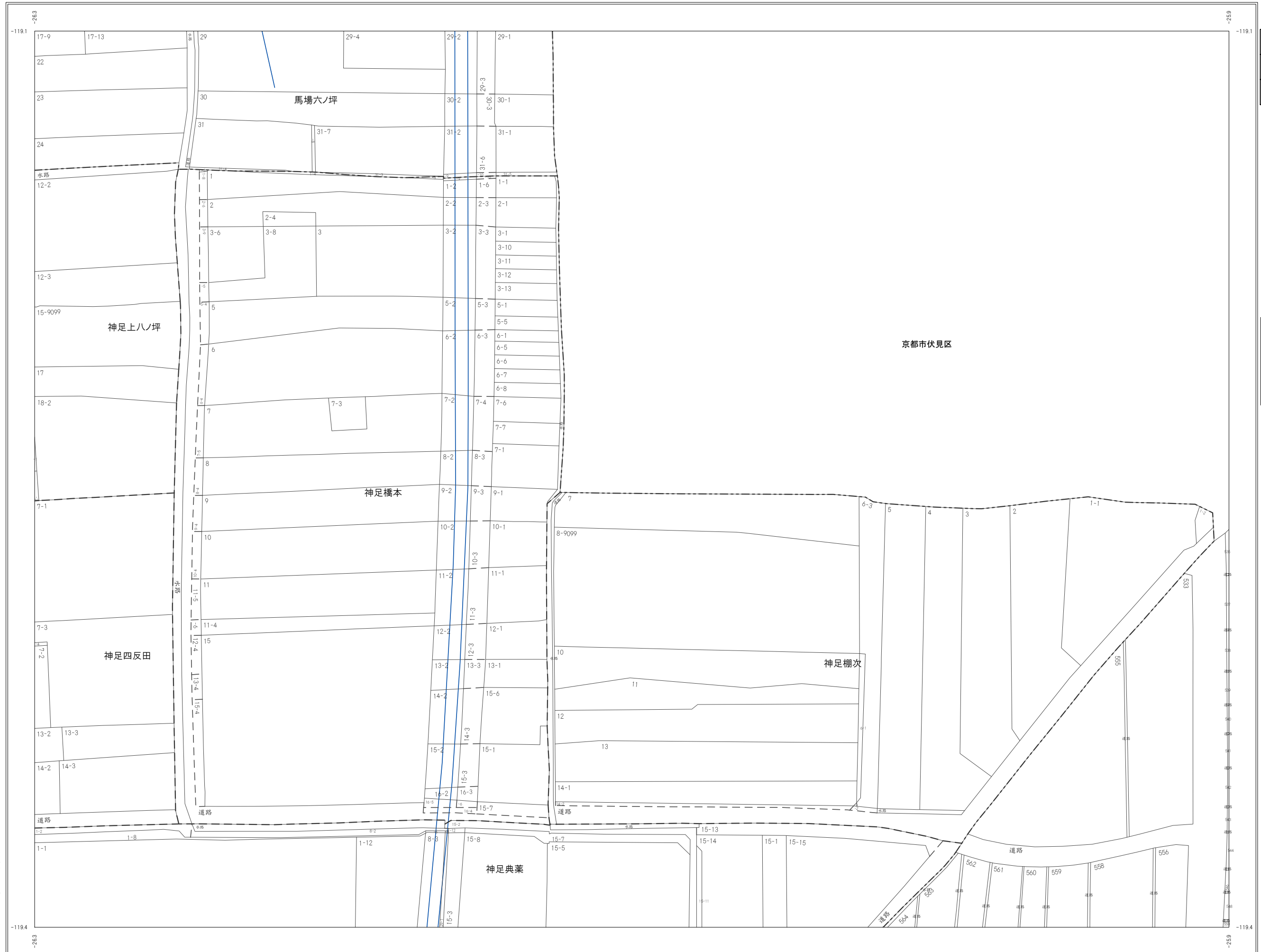
京都市伏見区

エヌロトヨタ株式会社 調製

長岡京市 市民協働部 税務課



地番参考図



D15	E01
D20	E02
D25	E03

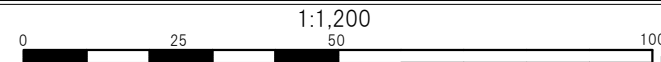


凡例

	市町村界
	大字・丁目界
	小字界
	筆界
	道路内筆界線
412-3	地番

エヌロトヨタ株式会社 調製

長岡京市 市民協働部 税務課



地番参考図



D20	E02
D25	E03
G05	H01

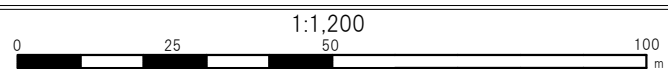


凡例

	市町村界
	大字・丁目界
	小字界
	筆界
	道路内筆界線
412-3	地番

エヌロトヨタ株式会社 調製

長岡京市 市民協働部 税務課



地番参考図



J01	C21	C22
J02	F01	F02
K134	F06	F07

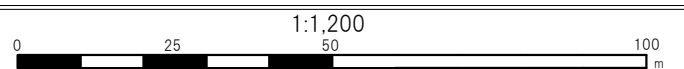


凡例

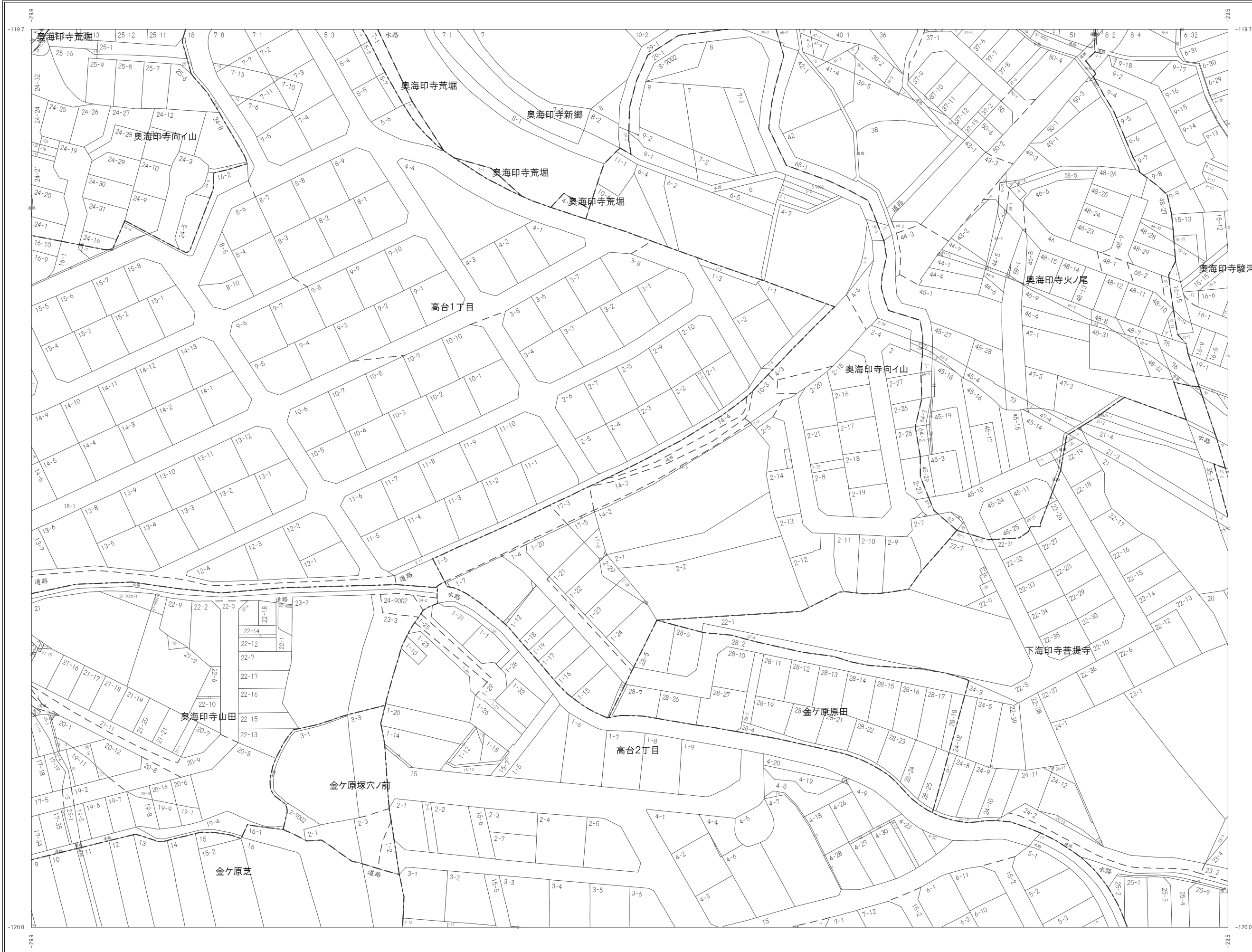
	市町村界
	大字・丁目界
	小字界
	筆界
	道路内筆界線
	412-3 地番

エヌエフエヌ株式会社 調製

長岡京市 市民協働部 税務課



地番参考図



C21	C22	C23
F01	F02	F03
F06	F07	F08



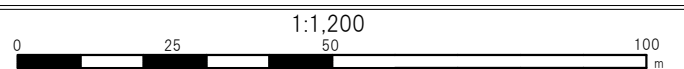
凡例

	市町村界
	大字・丁目界
	小字界
	筆界
	道路内筆界線
	地番

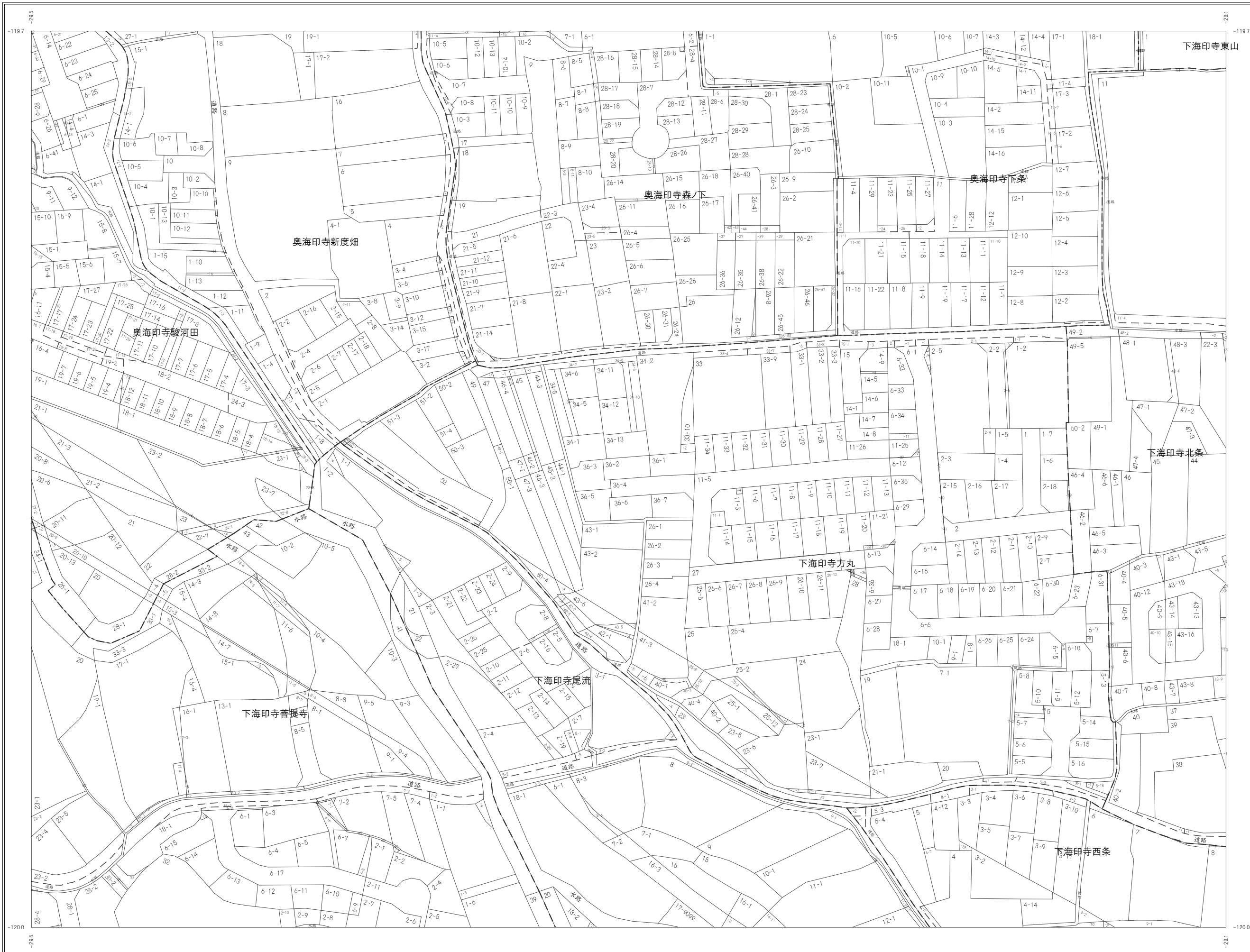
エヌロフコヤ株式会社 調製

長岡京市 市民協働部 税務課

令和8年1月1日現在 この図面は地番参考図であり、権利関係の確認には使用できません。



地番参考図



C22	C23	C24
F02	F03	F04
F07	F08	F09



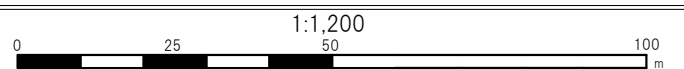
凡例

	市町村界
	大字・丁目界
	小字界
	筆界
	道路内筆界線
412-3	地番

エフエフエフ株式会社 調製

長岡京市 市民協働部 税務課

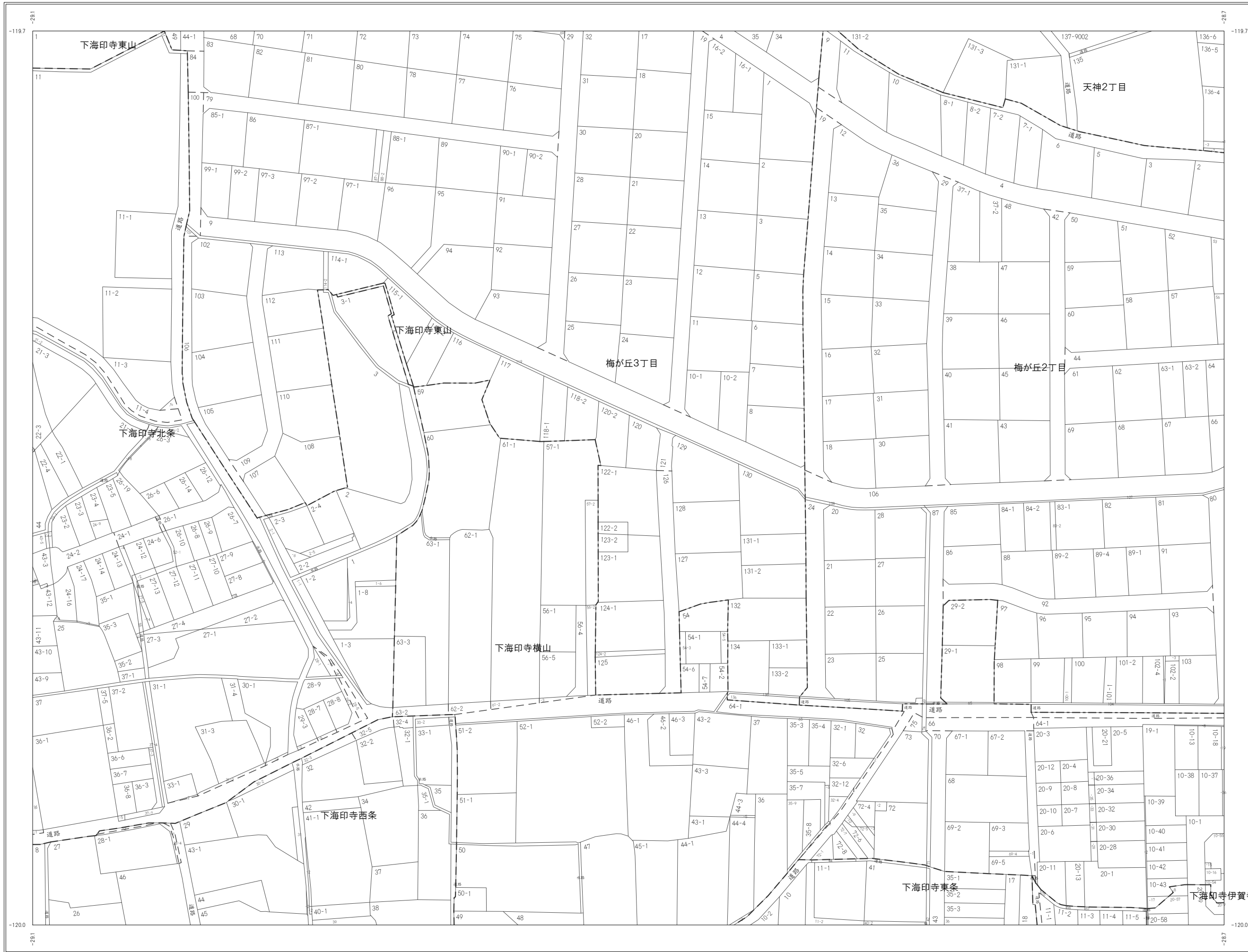
令和8年1月1日現在 この図面は地番参考図であり、権利関係の確認には使用できません。



No. F03

窓 口 用

地番参考図



C23	C24	C25
F03	F04	F05
F08	F09	F10



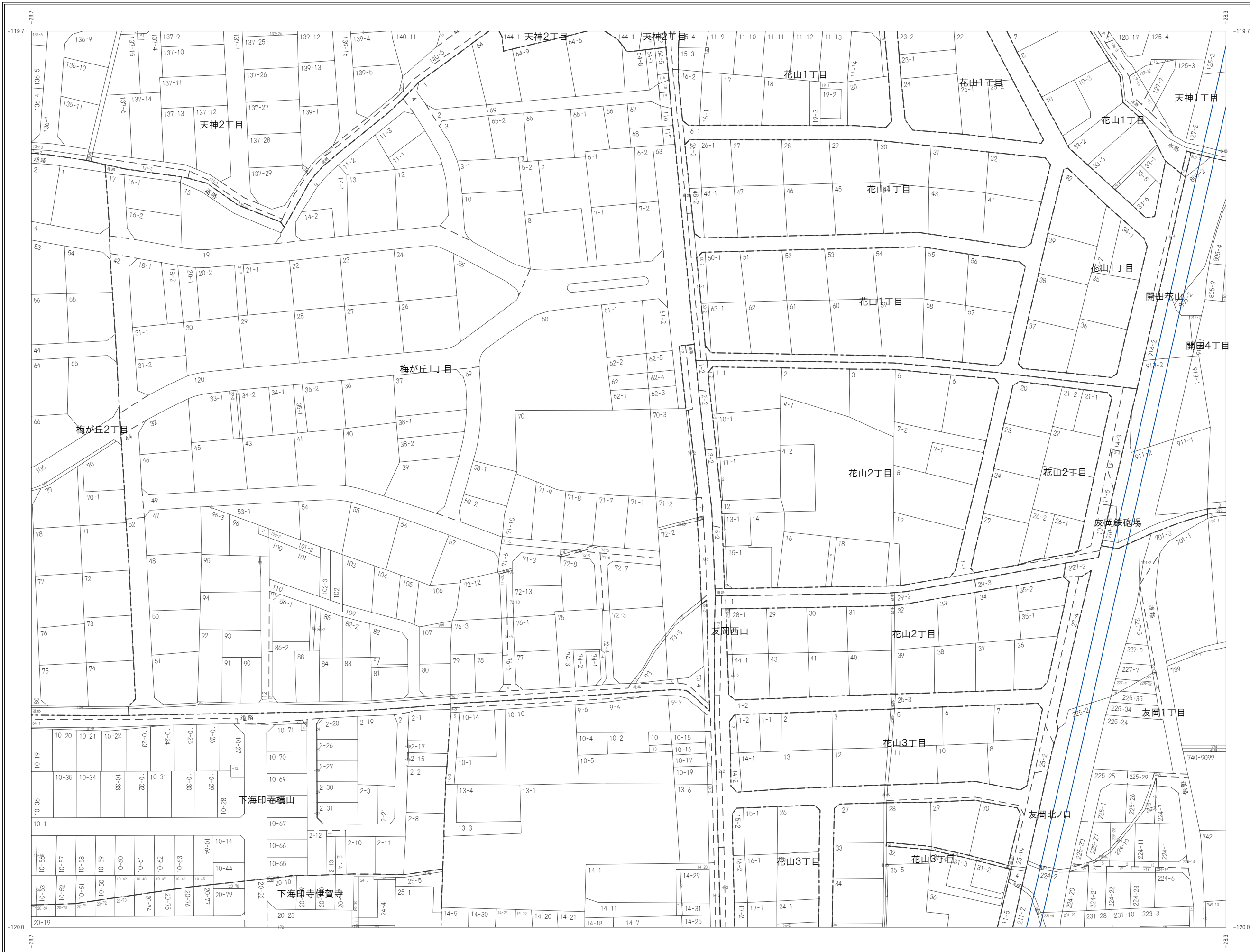
凡例

	市町村界
	大字・丁目界
	小字界
	筆界
	道路内筆界線
412-3	地番

エヌエフエヌ株式会社 調製

長岡京市 市民協働部 税務課

地番参考図



C24	C25	D21
F04	F05	G01
F09	F10	G06



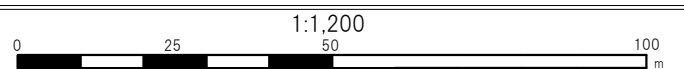
凡例

	市町村界
	大字・丁目界
	小字界
	筆界
	道路内筆界線
412-3	地番

エヌエフエヌ株式会社 調製

長岡京市 市民協働部 税務課

令和8年1月1日現在
この図面は地番参考図であり、権利関係の確認には使用できません。



地番参考図



J02	F01	F02
K134	F06	F07
	F11	F12



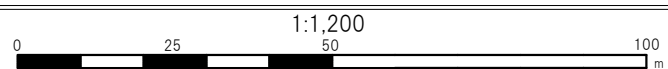
凡例

	市町村界
	大字・丁目界
	小字界
	筆界
	道路内筆界線
412-3	地番

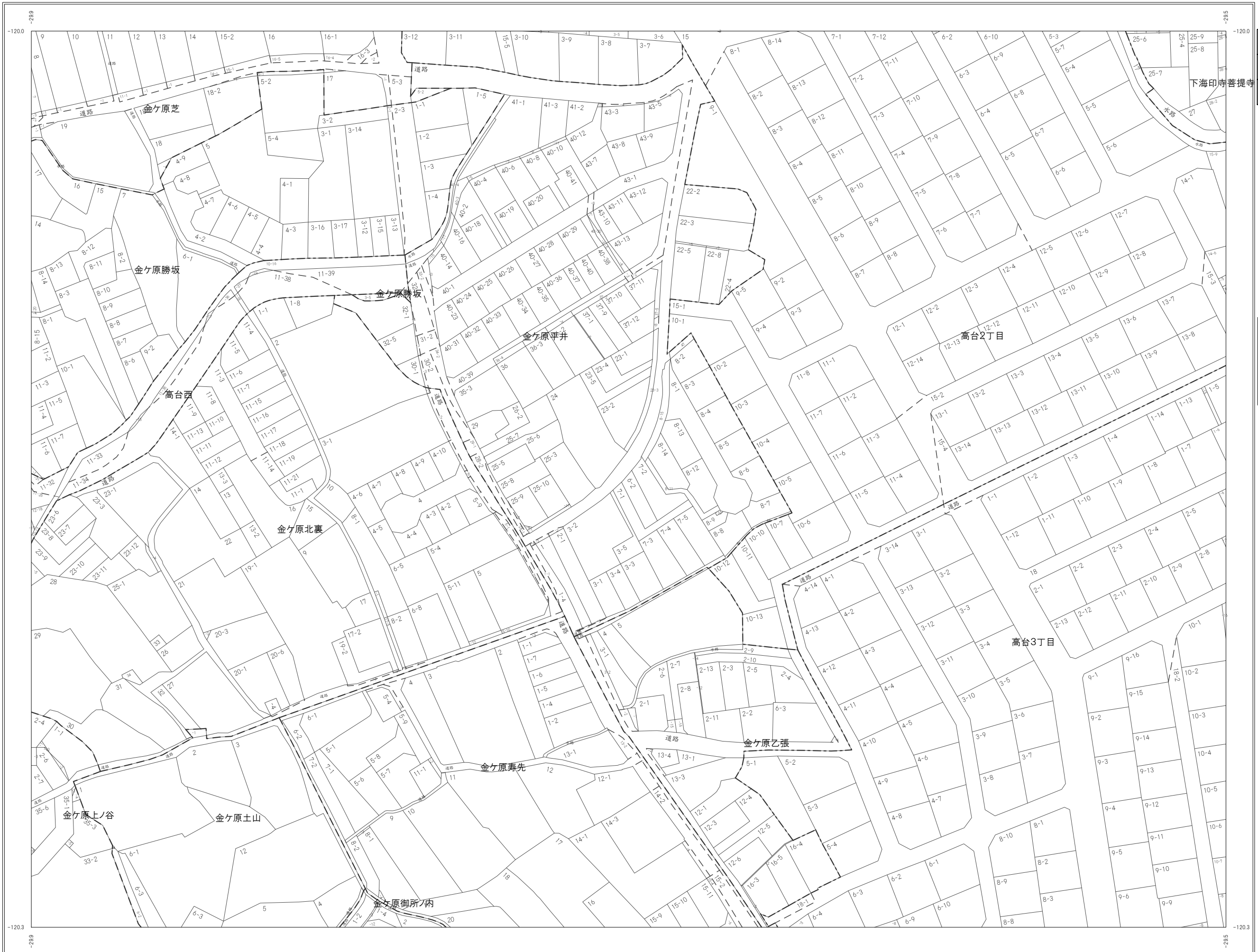
エヌロトヨタ株式会社 調製

長岡京市 市民協働部 税務課

令和8年1月1日現在 この図面は地番参考図であり、権利関係の確認には使用できません。



地番参考図



F01	F02	F03
F06	F07	F08
F11	F12	F13



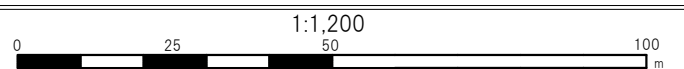
凡例

	市町村界
	大字・丁目界
	小字界
	筆界
	道路内筆界線
	地番

長岡京市 市民協働部 税務課

エヌエフエックス株式会社 調製

令和8年1月1日現在
この図面は地番参考図であり、権利関係の確認には使用できません。



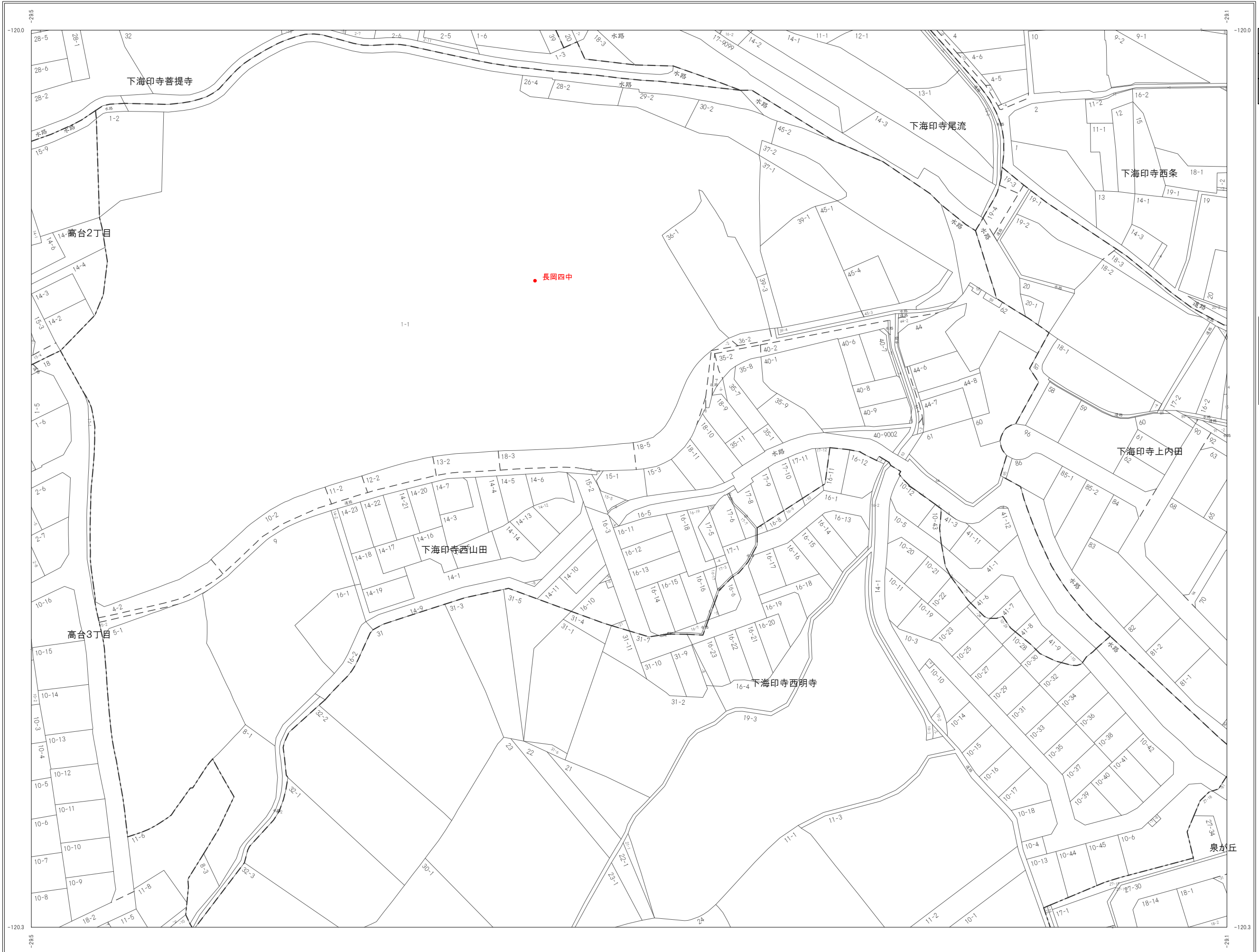
地番参考図

F02	F03	F04
F07	F08	F09
F12	F13	F14



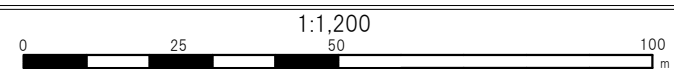
凡例

	市町村界
	大字・丁目界
	小字界
	筆界
	道路内筆界線
412-3	地番

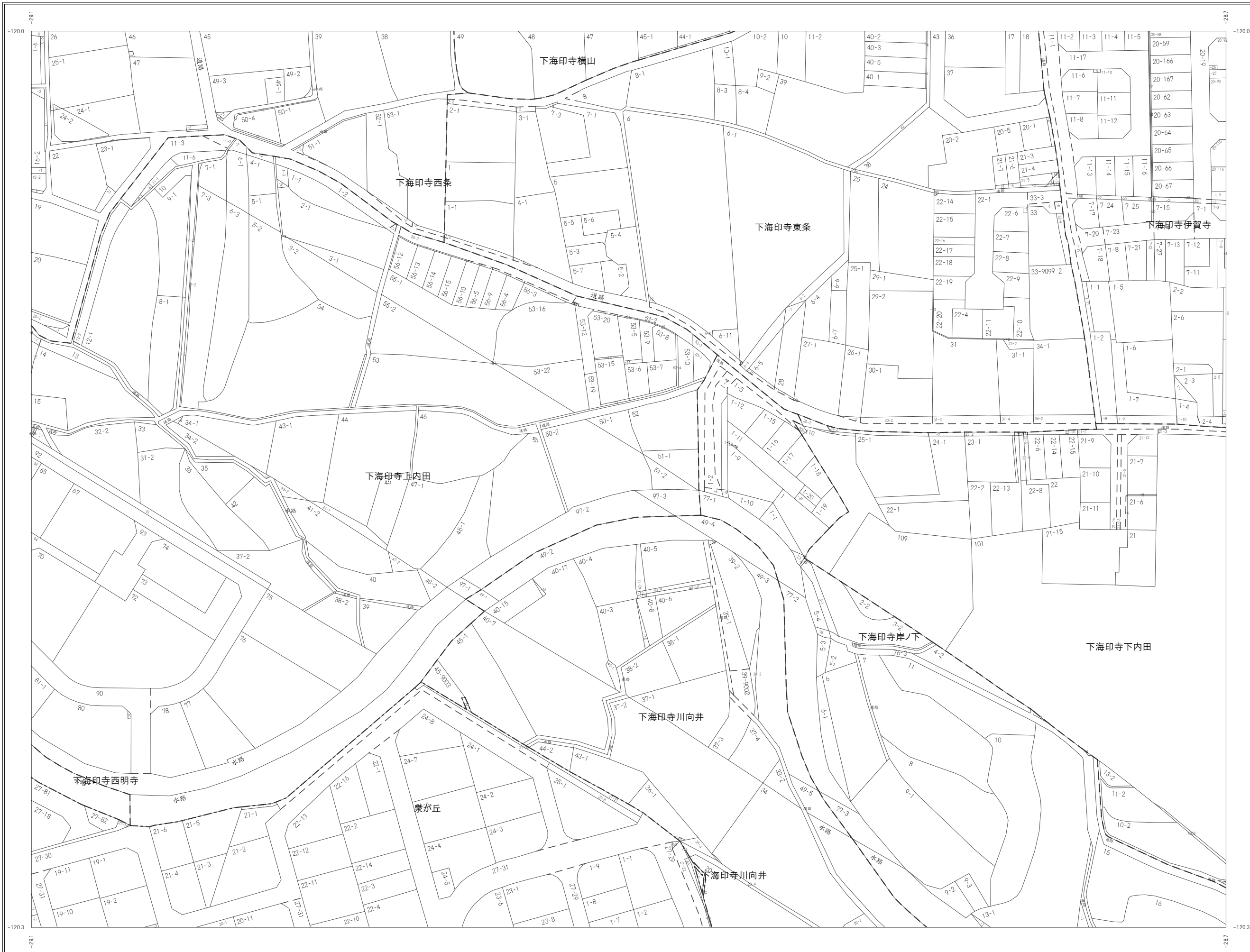


エフエフエフ株式会社 調製

長岡京市 市民協働部 税務課



地番参考図



F03	F04	F05
F08	F09	F10
F13	F14	F15



凡例

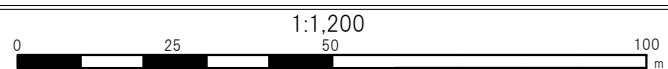
	市町村界
	大字・丁目界
	小字界
	筆界
	道路内筆界線
	地番

エヌロトヨタ株式会社 調製

長岡京市 市民協働部 税務課

令和8年1月1日現在

この図面は地番参考図であり、権利関係の確認には使用できません。



No. F09

窓口用

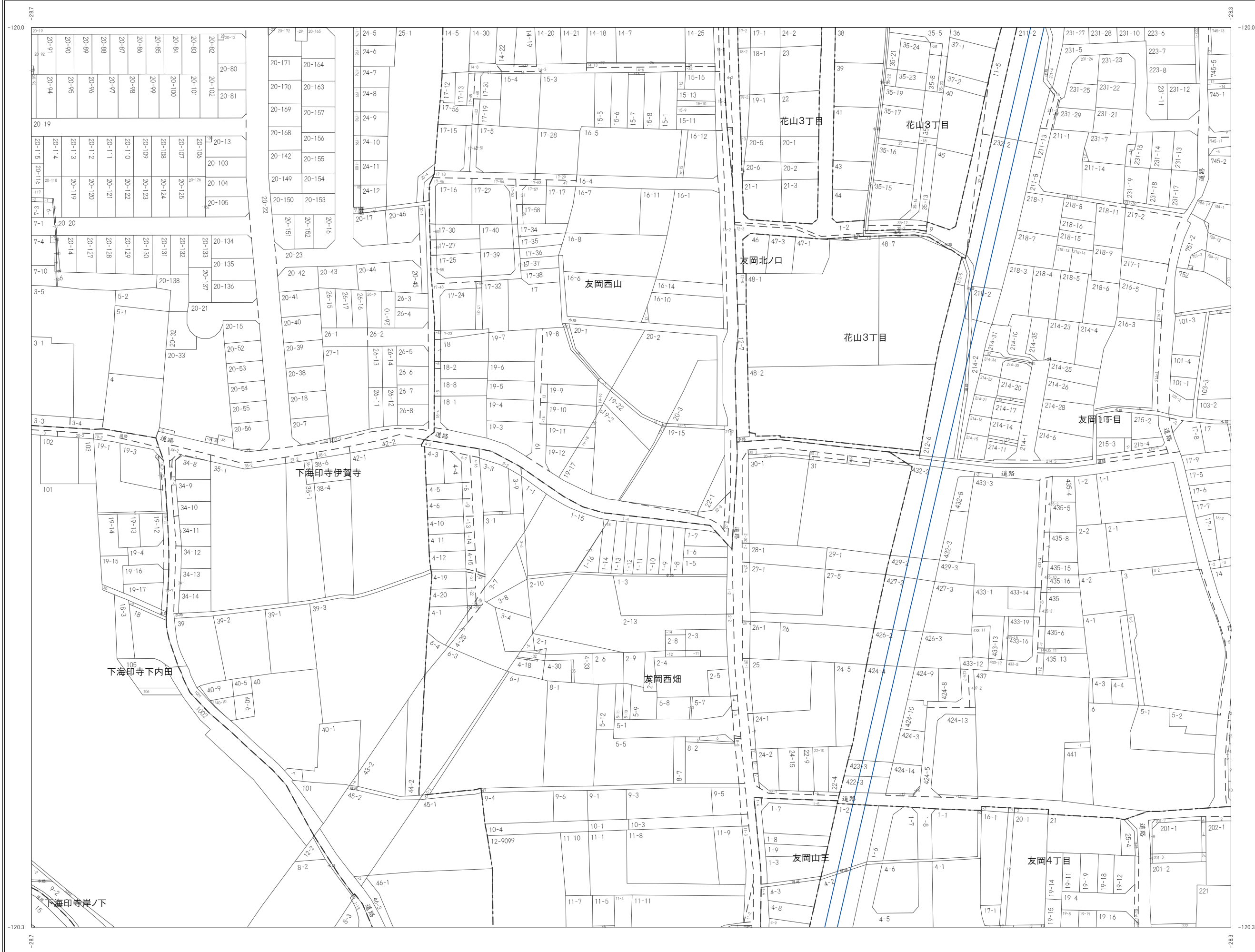
地番参考図

F04	F05	G01
F09	F10	G06
F14	F15	G11



凡例

	市町村界
	大字・丁目界
	小字界
	筆界
	道路内筆界線
	地番

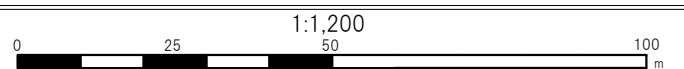


エヌロトヨタ株式会社 調製

長岡京市 市民協働部 税務課

令和8年1月1日現在

この図面は地番参考図であり、権利関係の確認には使用できません。

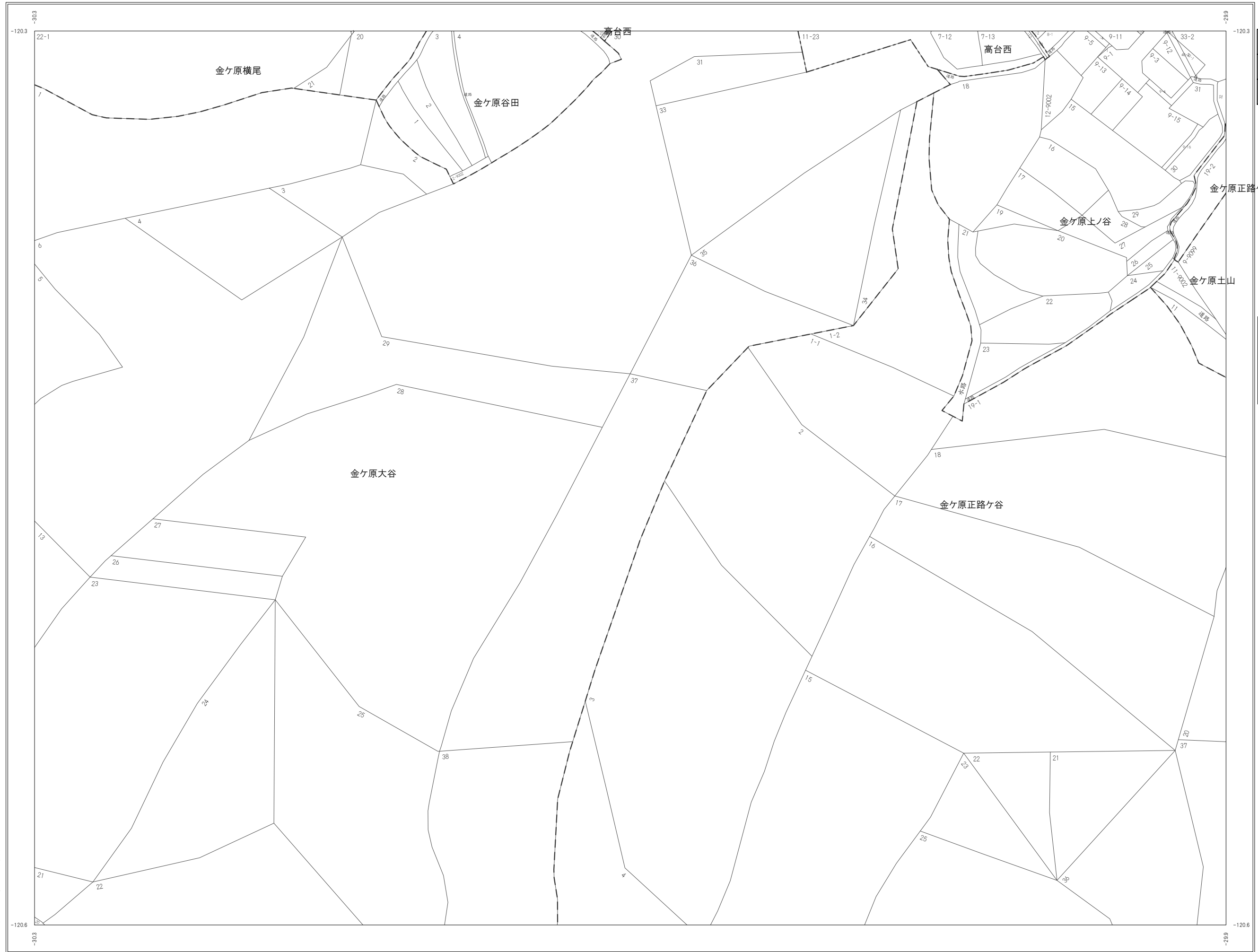


1:1,200

No. F10

窓口用

地番参考図



K134	F06	F07
	F11	F12
	F16	F17



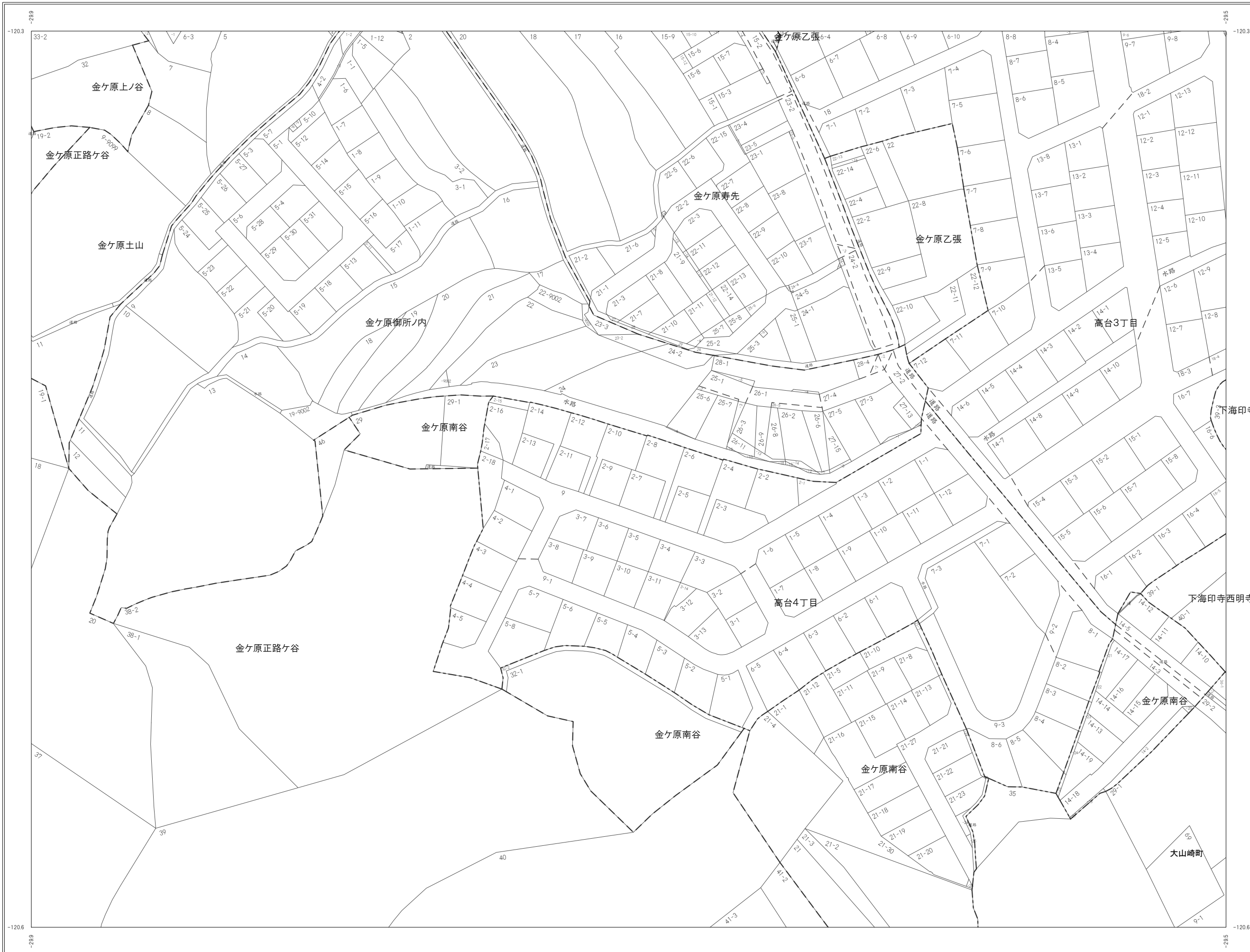
凡例	
	市町村界
	大字・丁目界
	小字界
	筆界
	道路内筆界線
	412-3 地番

エヌロトヨタ株式会社 調製

長岡京市 市民協働部 税務課



地番参考図



F06	F07	F08
F11	F12	F13
F16	F17	F18



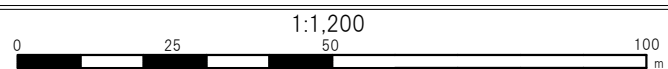
凡例

	市町村界
	大字・丁目界
	小字界
	道路内筆界線
	地番

エフエフエフ株式会社 調製

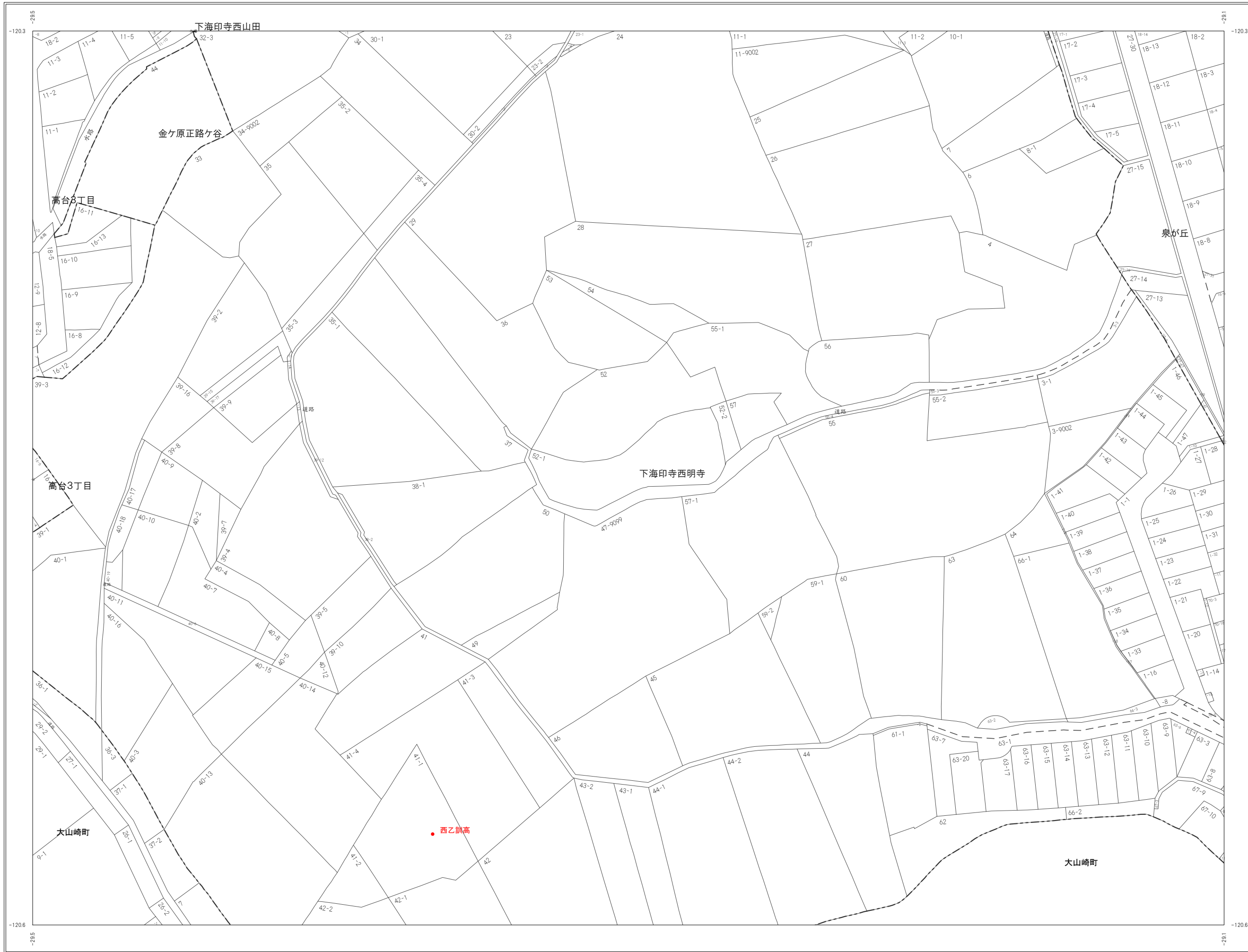
長岡京市 市民協働部 税務課

この図面は地番参考図であり、権利関係の確認には使用できません。



窓口用

地番参考図



F07	F08	F09
F12	F13	F14
F17	F18	F19



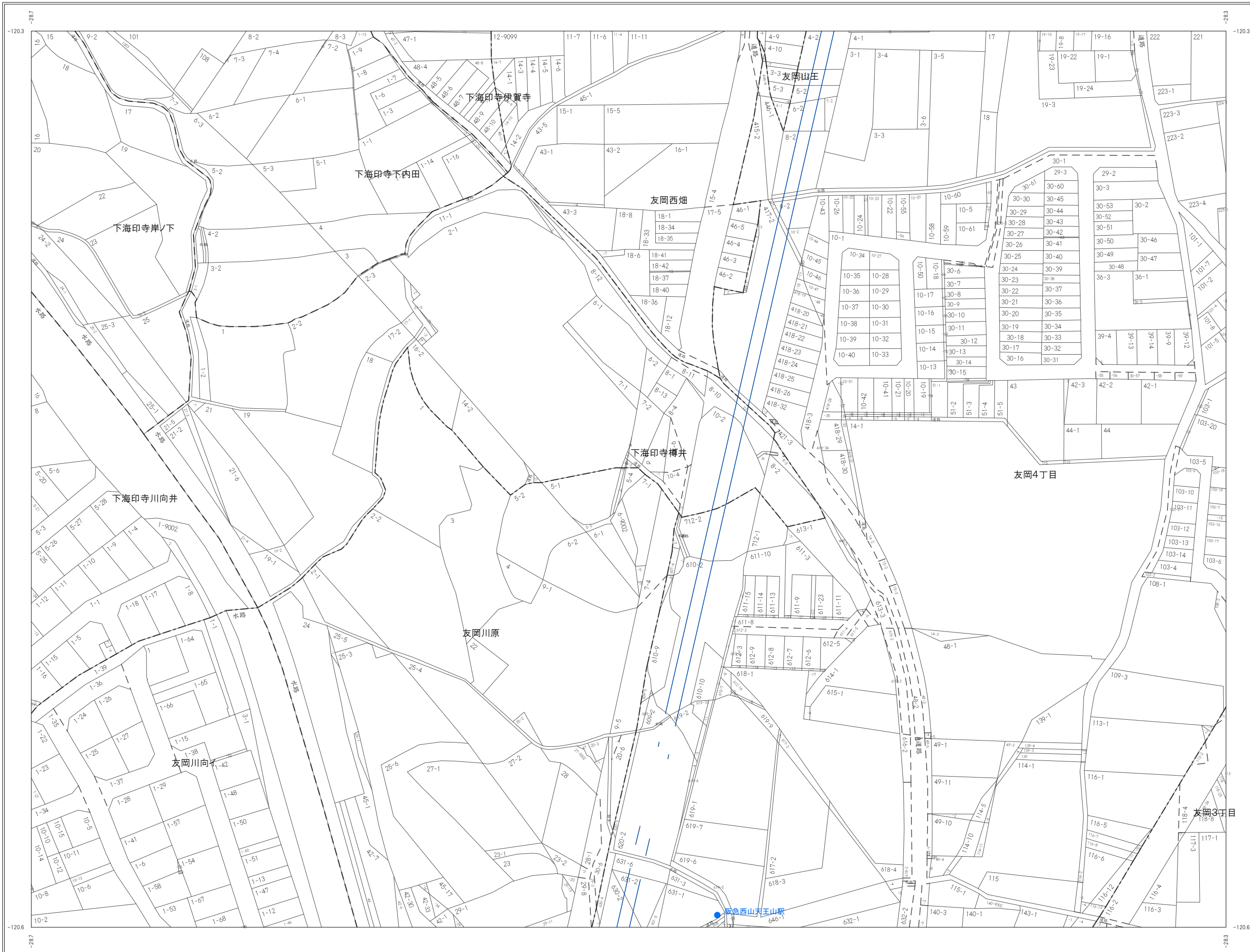
凡例

	市町村界
	大字・丁目界
	小字界
	筆界
	道路内筆界線
412-3	地番

エヌロトヨタ株式会社 調製

長岡京市 市民協働部 税務課

地番参考図



F09	F10	G06
F14	F15	G11
F19	F20	G16



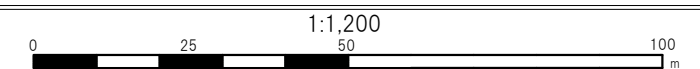
凡例

	市町村界
	大字・丁目界
	小字界
	筆界
	道路内筆界線
412-3	地番

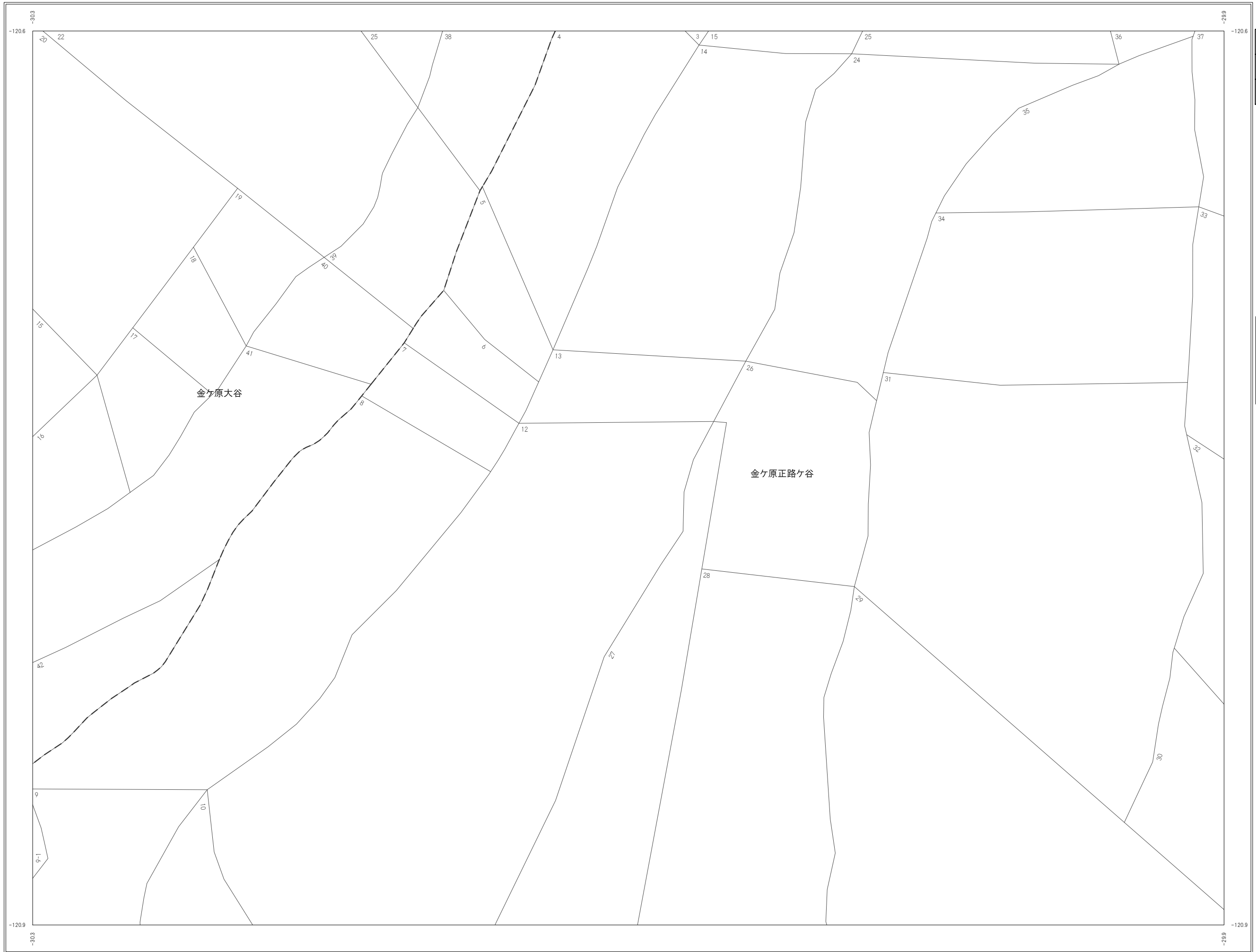
エヌエフエフ株式会社 調製

長岡京市 市民協働部 税務課

令和8年1月1日現在 この図面は地番参考図であり、権利関係の確認には使用できません。



地番参考図



	F11	F12
	F16	F17
	F21	F22



凡例	
	市町村界
	大字・丁目界
	小字界
	筆界
	道路内筆界線
	412-3 地番

エヌロフコタ株式会社 調製

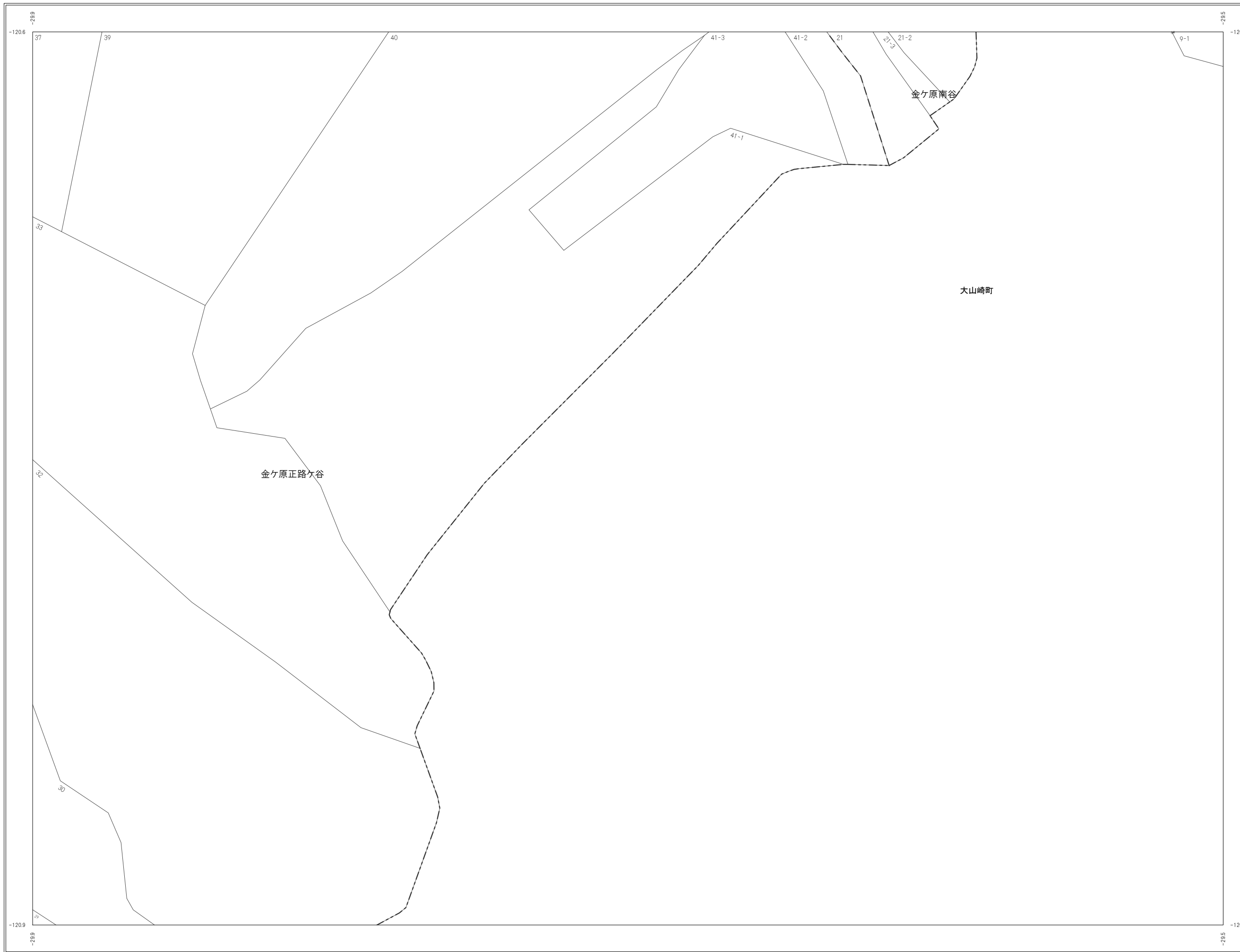
長岡京市 市民協働部 税務課

この図面は地番参考図であり、権利関係の確認には使用できません。



窓口用

地番参考図



F11	F12	F13
F16	F17	F18
F21	F22	




凡例	
	市町村界
	大字・丁目界
	小字界
	筆界
	道路内筆界線
	412-3 地番

エヌロトヨタ株式会社 調製

長岡京市 市民協働部 税務課



地番参考図



F12	F13	F14
F17	F18	F19
F22		




凡例	
	市町村界
	大字・丁目界
	小字界
	筆界
	道路内筆界線
412-3	地番

エヌロトヨタ株式会社 調製

長岡京市 市民協働部 税務課



地番参考図



F13	F14	F15
F18	F19	F20
		F25



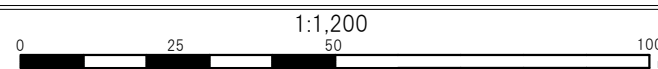
凡例

	市町村界
	大字・丁目界
	小字界
	筆界
	道路内筆界線
412-3	地番

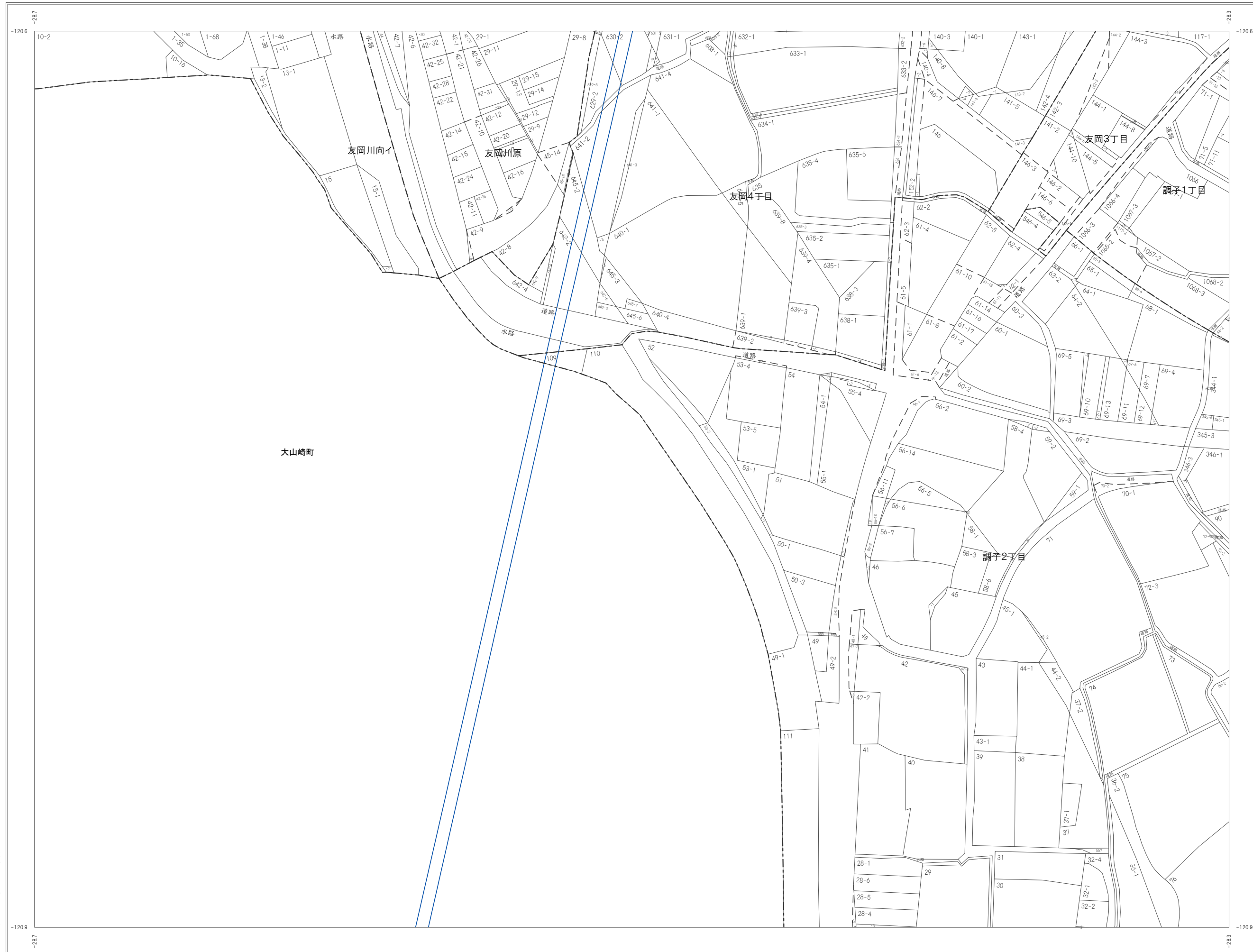
エヌロトヨタ株式会社 調製

長岡京市 市民協働部 税務課

この図面は地番参考図であり、権利関係の確認には使用できません。



地番参考図



F14	F15	G11
F19	F20	G16
	F25	G21



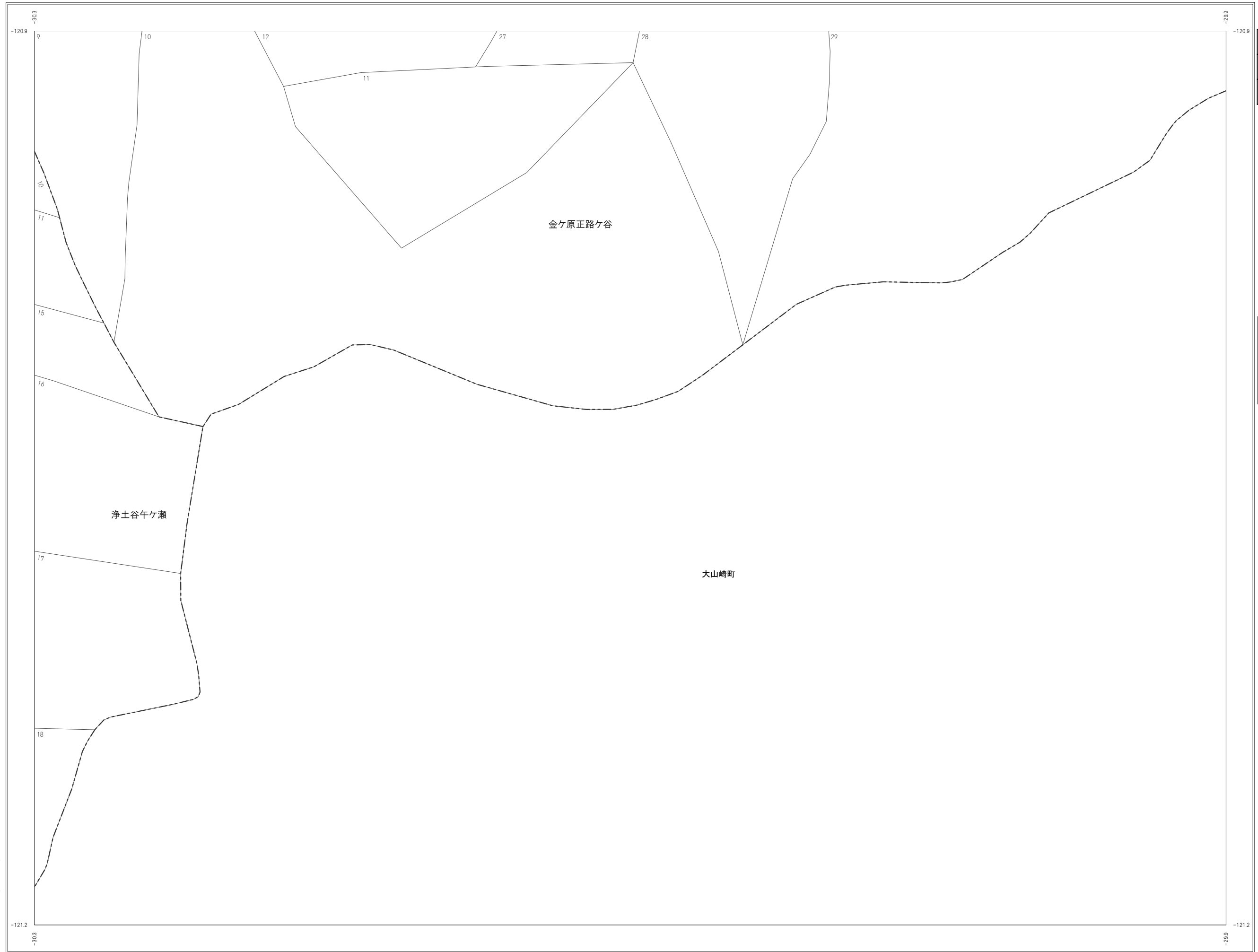
凡例

	市町村界
	大字・丁目界
	小字界
	筆界
	道路内筆界線
	地番

エヌロトヨタ株式会社 調製

長岡京市 市民協働部 税務課

地番参考図



	F16	F17
	F21	F22



凡例	
	市町村界
	大字・丁目界
	小字界
	筆界
	道路内筆界線
412-3	地番

エヌロトヨタ株式会社 調製


長岡京市 市民協働部 税務課

この図面は地番参考図であり、権利関係の確認には使用できません。



窓口用

地番参考図

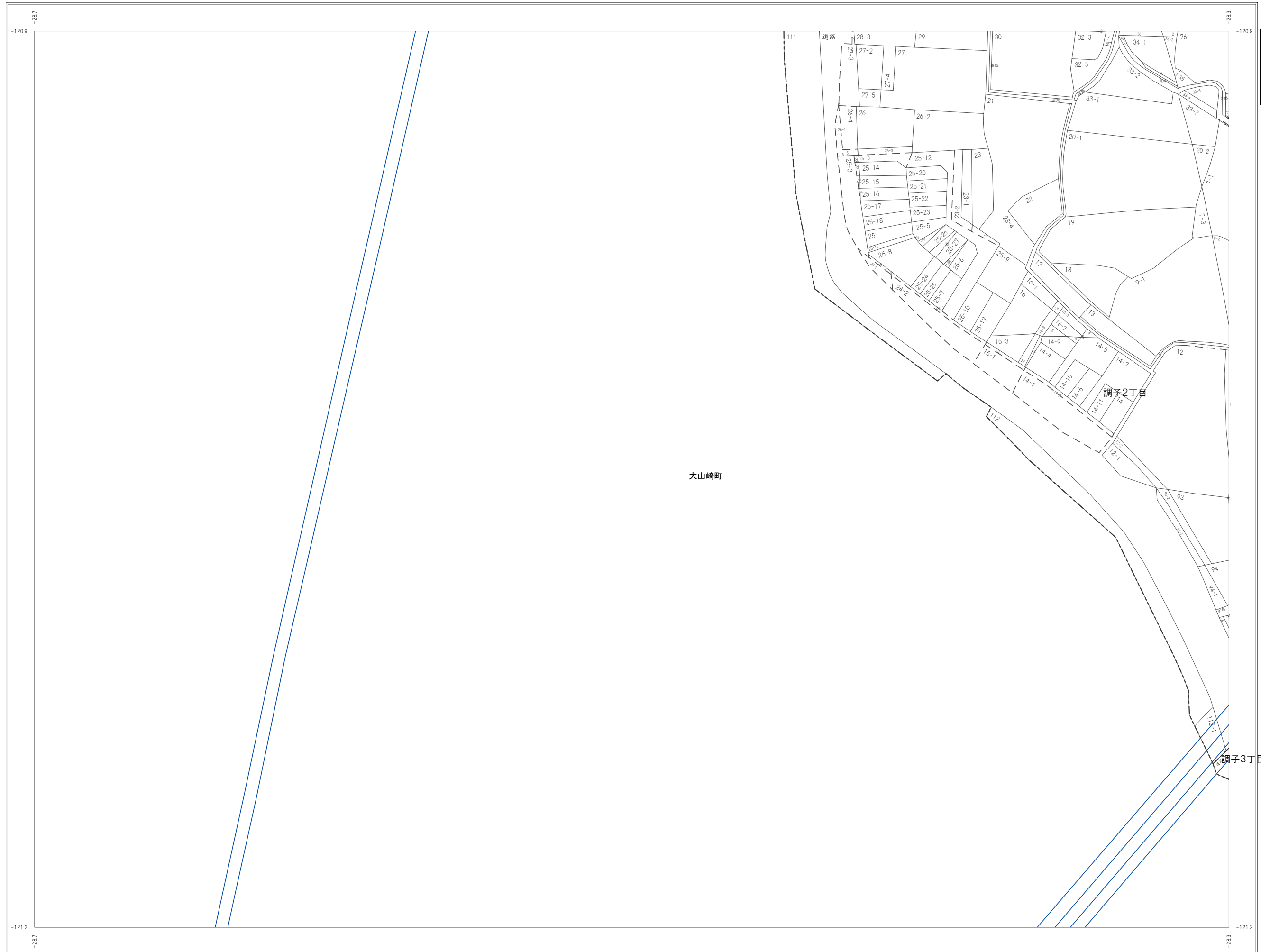


F16	F17	F18
F21	F22	



凡例	
	市 町 村 界
	大字・丁目界
	小 字 界
	筆 界
	道路内筆界線
412-3	地 番

地番参考図



F19	F20	G16
	F25	G21
		I01

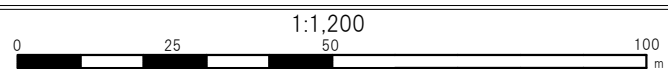


凡例

	市町村界
	大字・丁目界
	小字界
	筆界
	道路内筆界線
412-3	地番

エヌロトヨタ株式会社 調製

長岡京市 市民協働部 税務課



地番参考図



C25	D21	D22
F05	G01	G02
F10	G06	G07

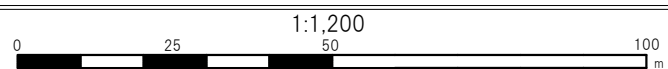


凡例

	市町村界
	大字・丁目界
	小字界
	筆界
	道路内筆界線
	地番

エヌロトヨタ株式会社 調製

長岡京市 市民協働部 税務課



地番参考図



D21	D22	D23
G01	G02	G03
G06	G07	G08



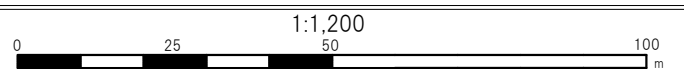
凡例

	市町村界
	大字・丁目界
	小字界
	筆界
	道路内筆界線
	地番

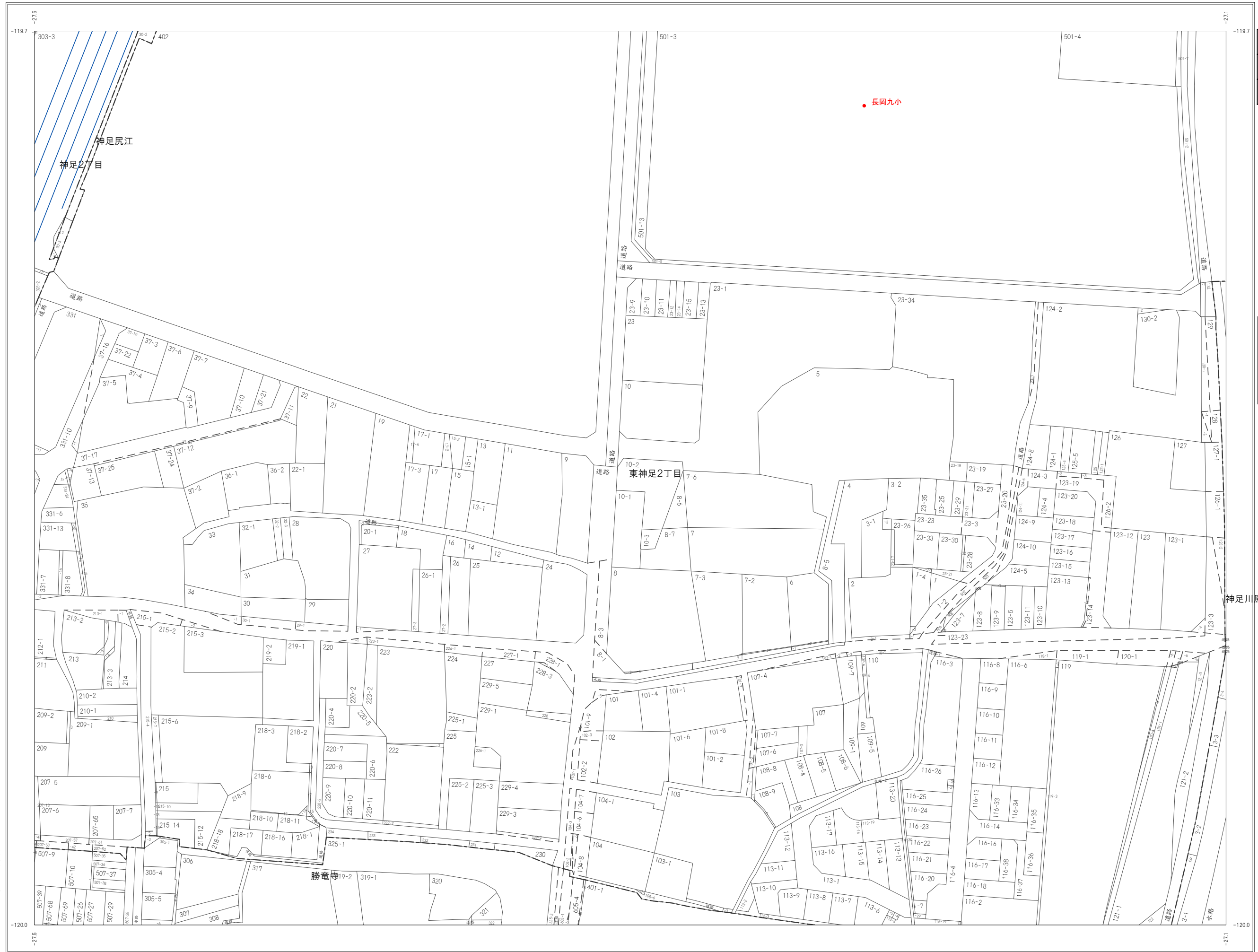
エヌロトヨタ株式会社 調製

長岡京市 市民協働部 税務課

令和8年1月1日現在
 この図面は地番参考図であり、権利関係の確認には使用できません。



地番参考図



D22	D23	D24
G02	G03	G04
G07	G08	G09



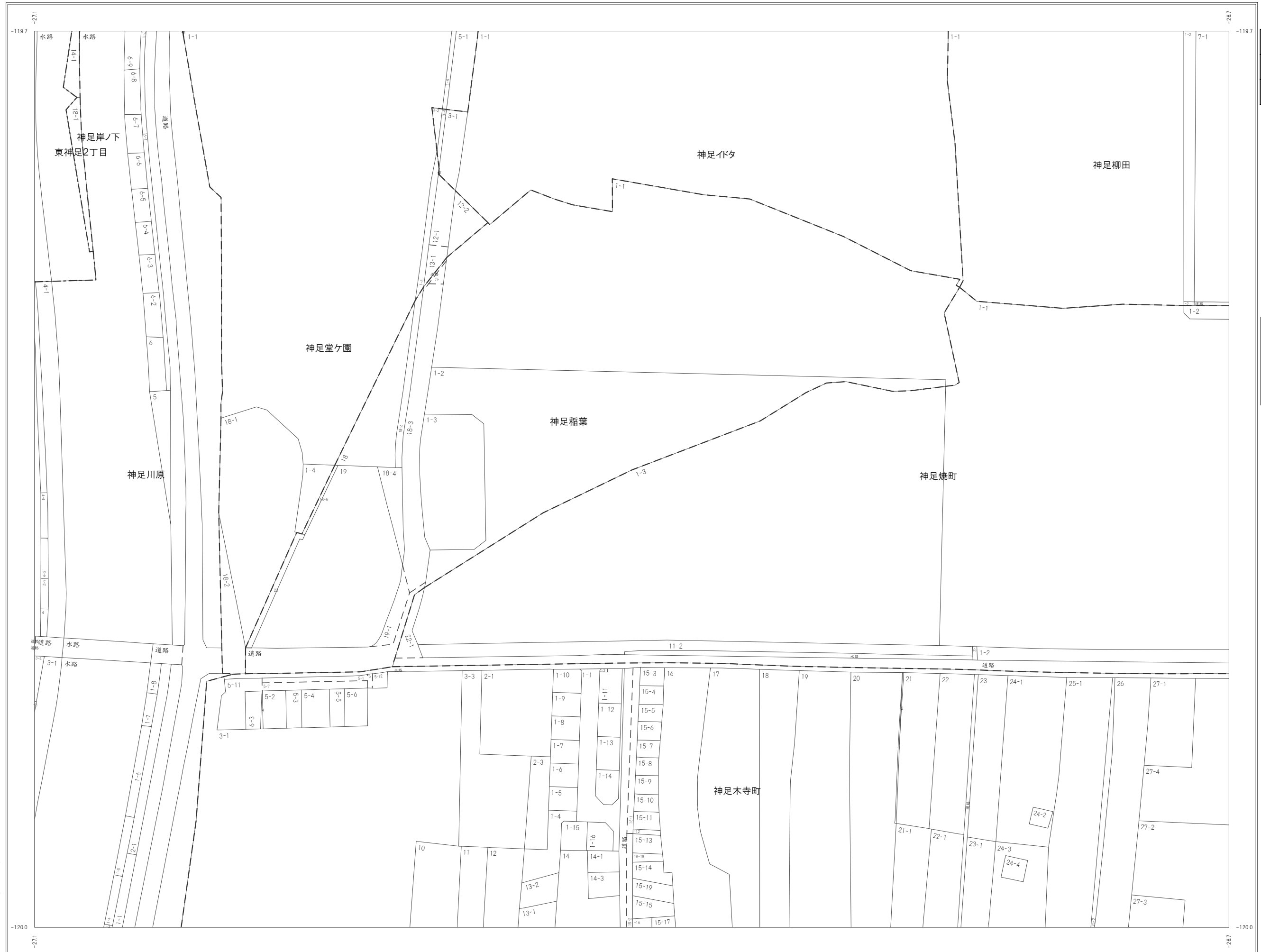
凡例

	市町村界
	大字・丁目界
	小字界
	筆界
	道路内筆界線
412-3	地番

エヌエフエヌ株式会社 調製

長岡京市 市民協働部 税務課

地番参考図



D23	D24	D25
G03	G04	G05
G08	G09	G10



凡例

	市町村界
	大字・丁目界
	小字界
	筆界
	道路内筆界線
412-3	地番

エヌロトヨタ株式会社 調製

長岡京市 市民協働部 税務課

地番参考図



D24	D25	E03
G04	G05	H01
G09	G10	H02



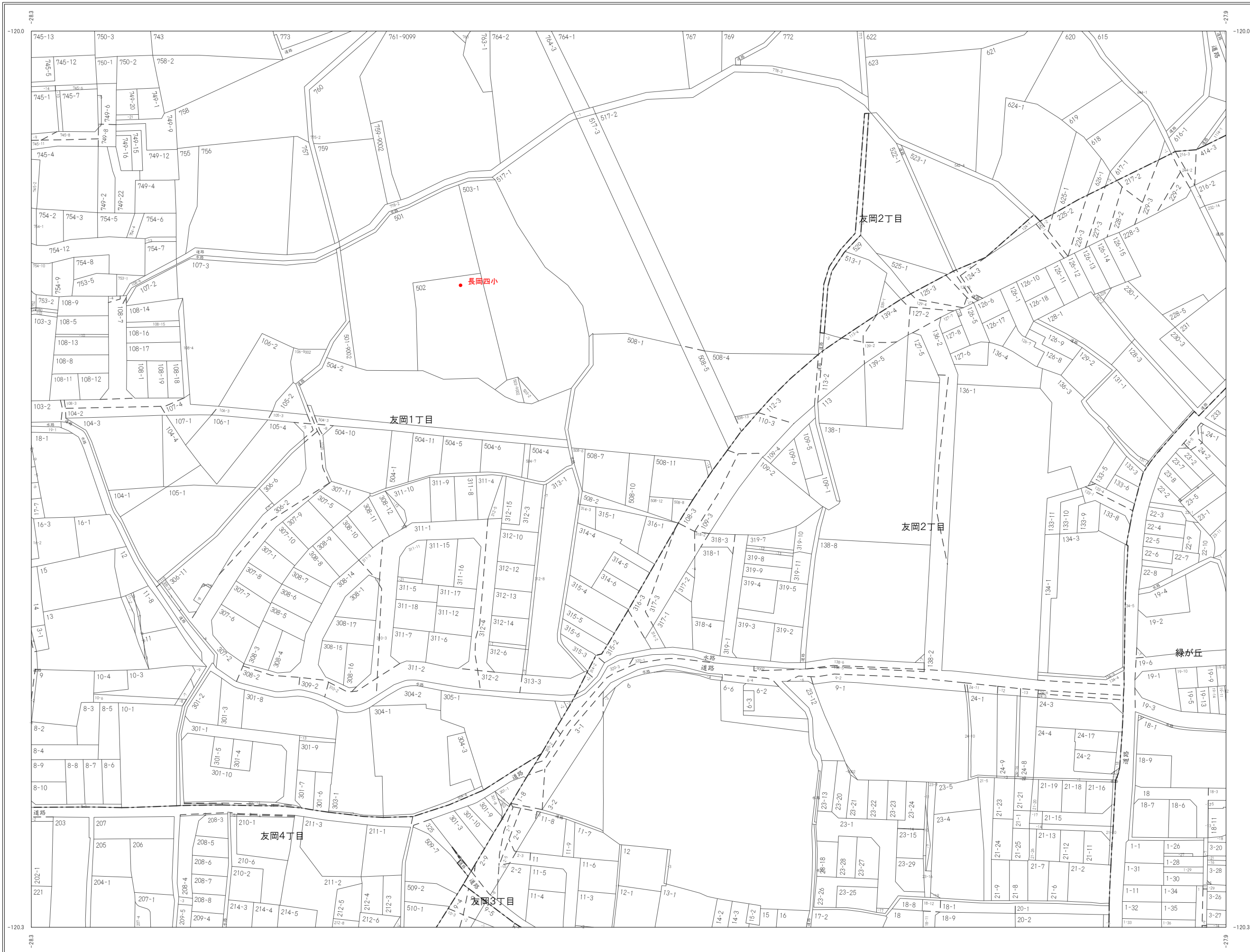
凡例

	市町村界
	大字・丁目界
	小字界
	筆界
	道路内筆界線
412-3	地番

エヌロトヨタ株式会社 調製

長岡京市 市民協働部 税務課

地番参考図



F05	G01	G02
F10	G06	G07
F15	G11	G12



凡例

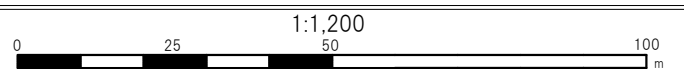
	市町村界
	大字・丁目界
	小字界
	筆界
	道路内筆界線
412-3	地番

エーエフエヌ株式会社 調製

長岡京市 市民協働部 税務課

令和8年1月1日現在

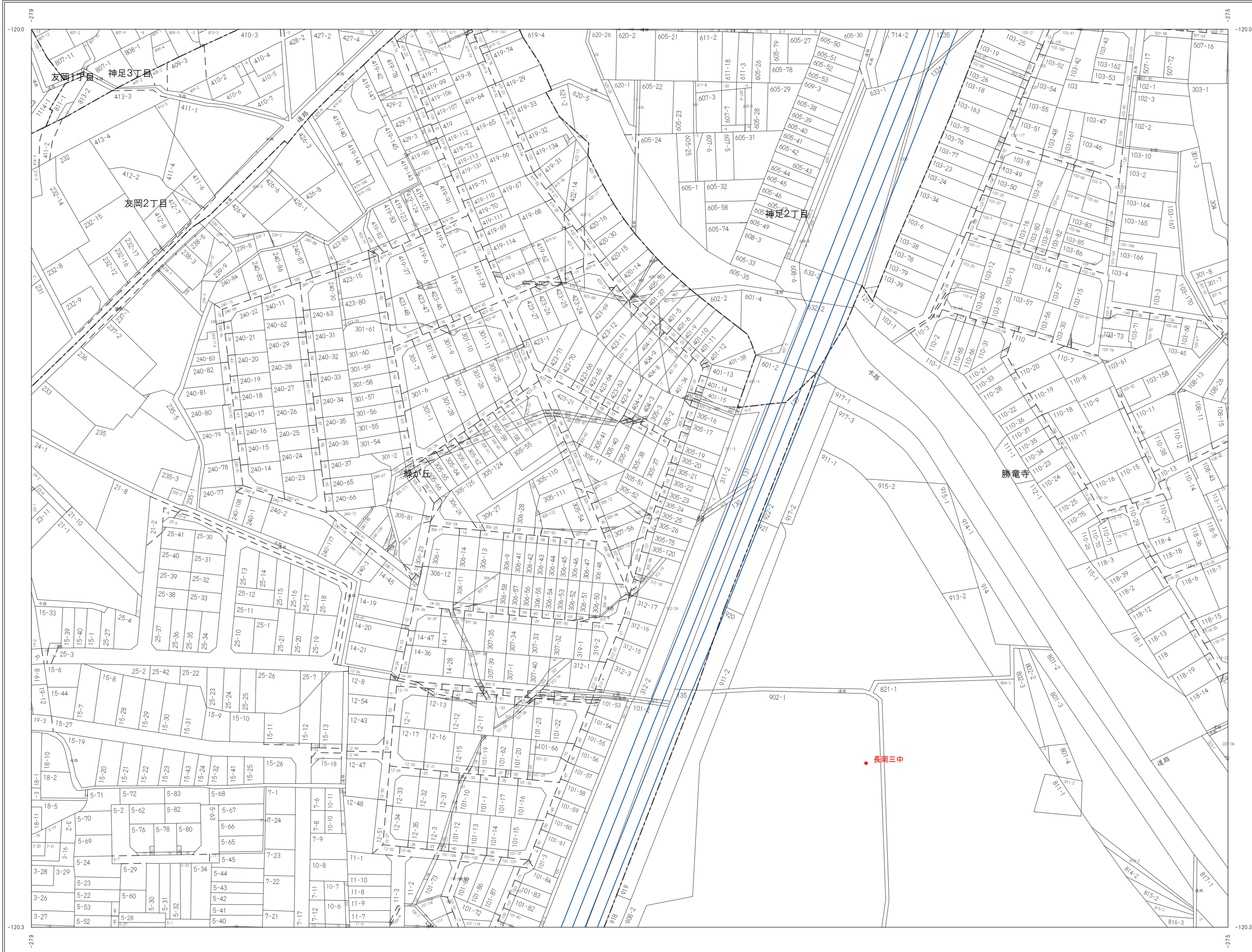
この図面は地番参考図であり、権利関係の確認には使用できません。



No. G06

窓 口 用

地番参考図



G01	G02	G03
G06	G07	G08
G11	G12	G13



凡例

	市町村界
	大字・丁目界
	小字界
	筆界
	道路内筆界線
	地番

長岡京市 市民協働部 税務課

エヌエフエヌ株式会社 調製

令和8年1月1日現在

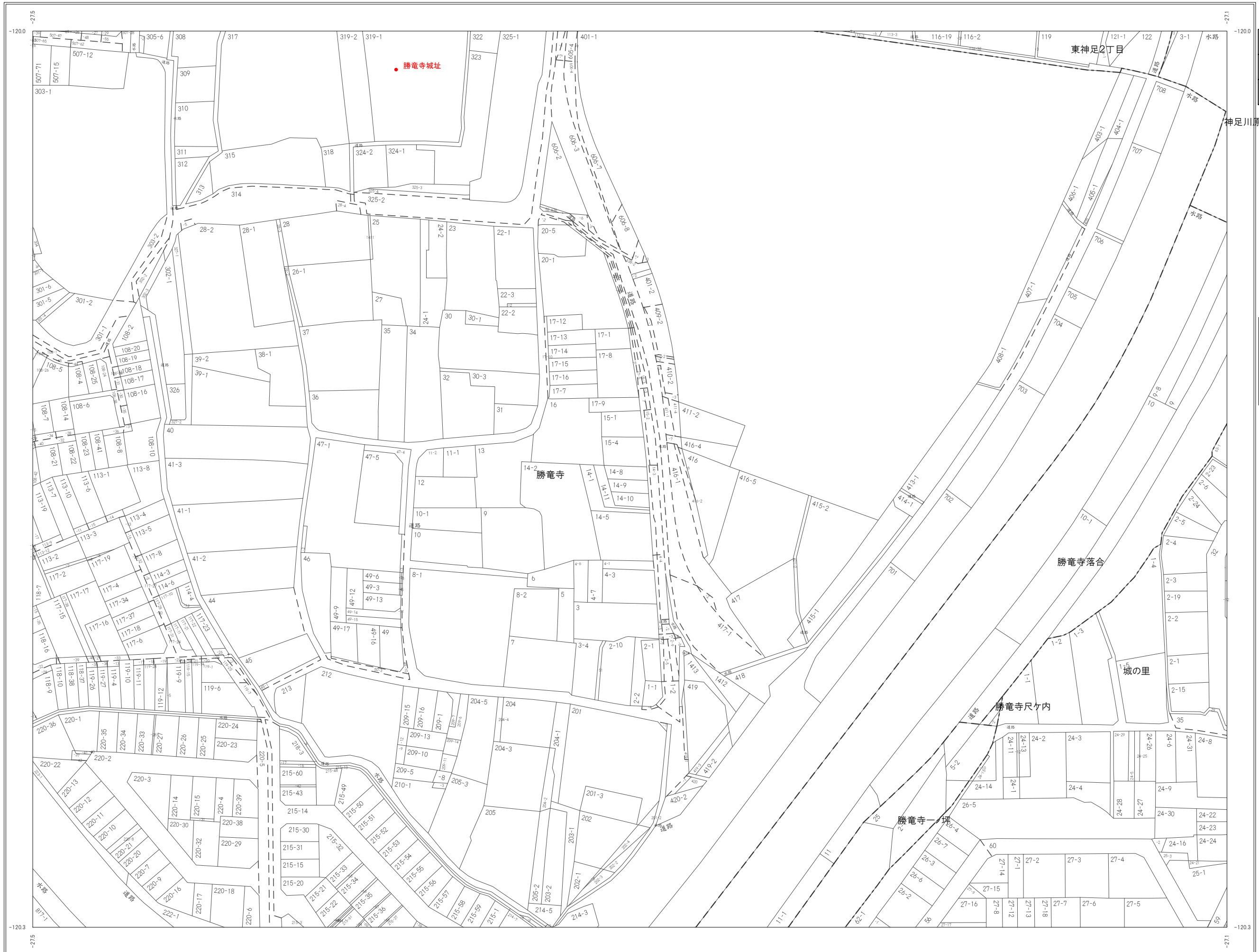
この図面は地番参考図であり、権利関係の確認には使用できません。



No. G07

窓口用

地番参考図



G02	G03	G04
G07	G08	G09
G12	G13	G14



凡例

	市町村界
	大字・丁目界
	小字界
	筆界
	道路内筆界線
	地番

エヌエフエヌ株式会社 調製

長岡京市 市民協働部 税務課

地番参考図



G03	G04	G05
G08	G09	G10
G13	G14	G15

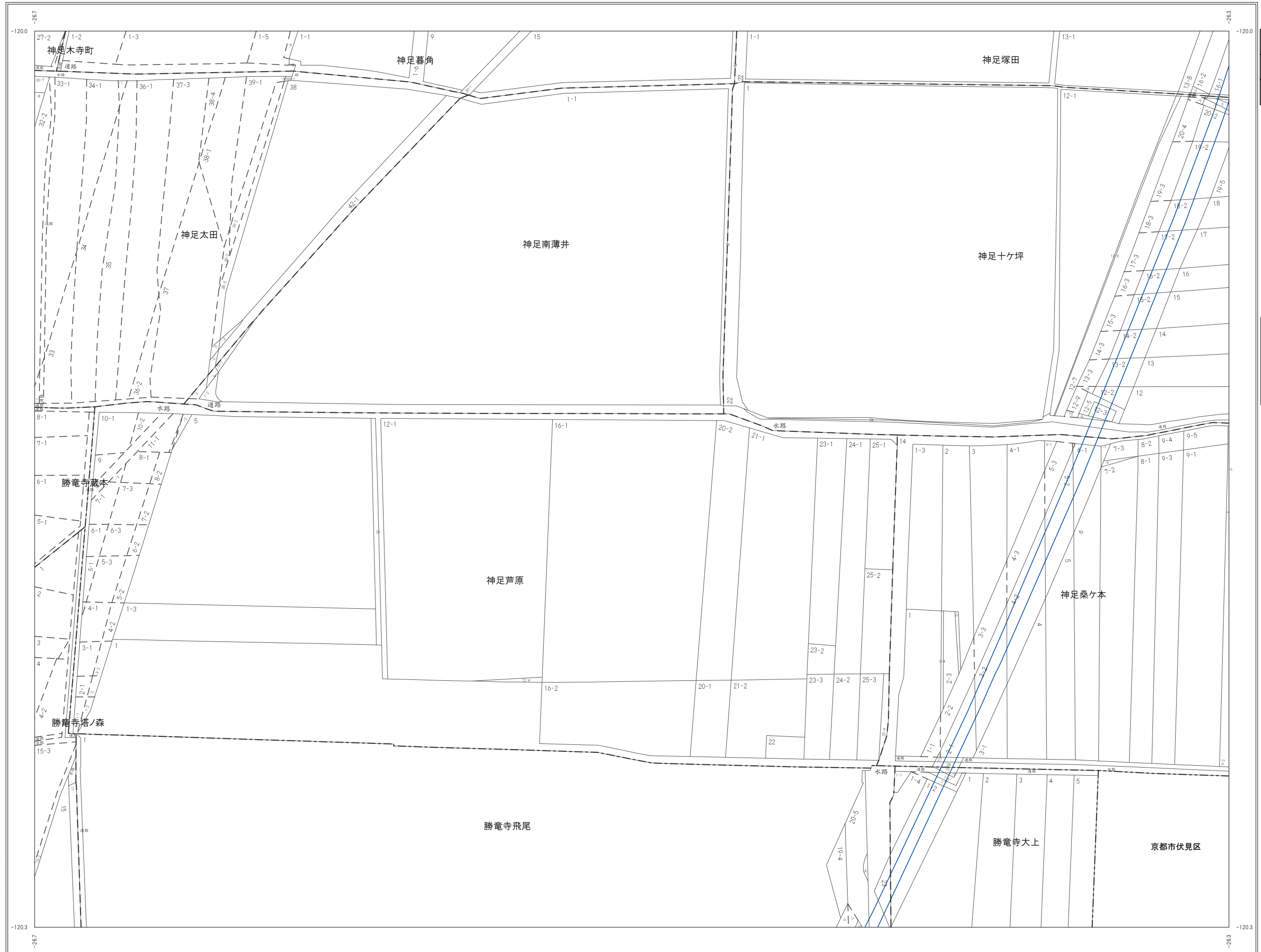


凡例

	市町村界
	大字・丁目界
	小字界
	筆界
	道路内筆界線
	地番

412-3

地番参考図



G04	G05	H01
G09	G10	H02
G14	G15	

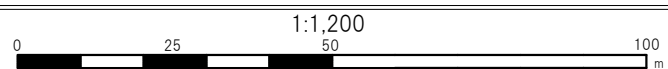


凡例

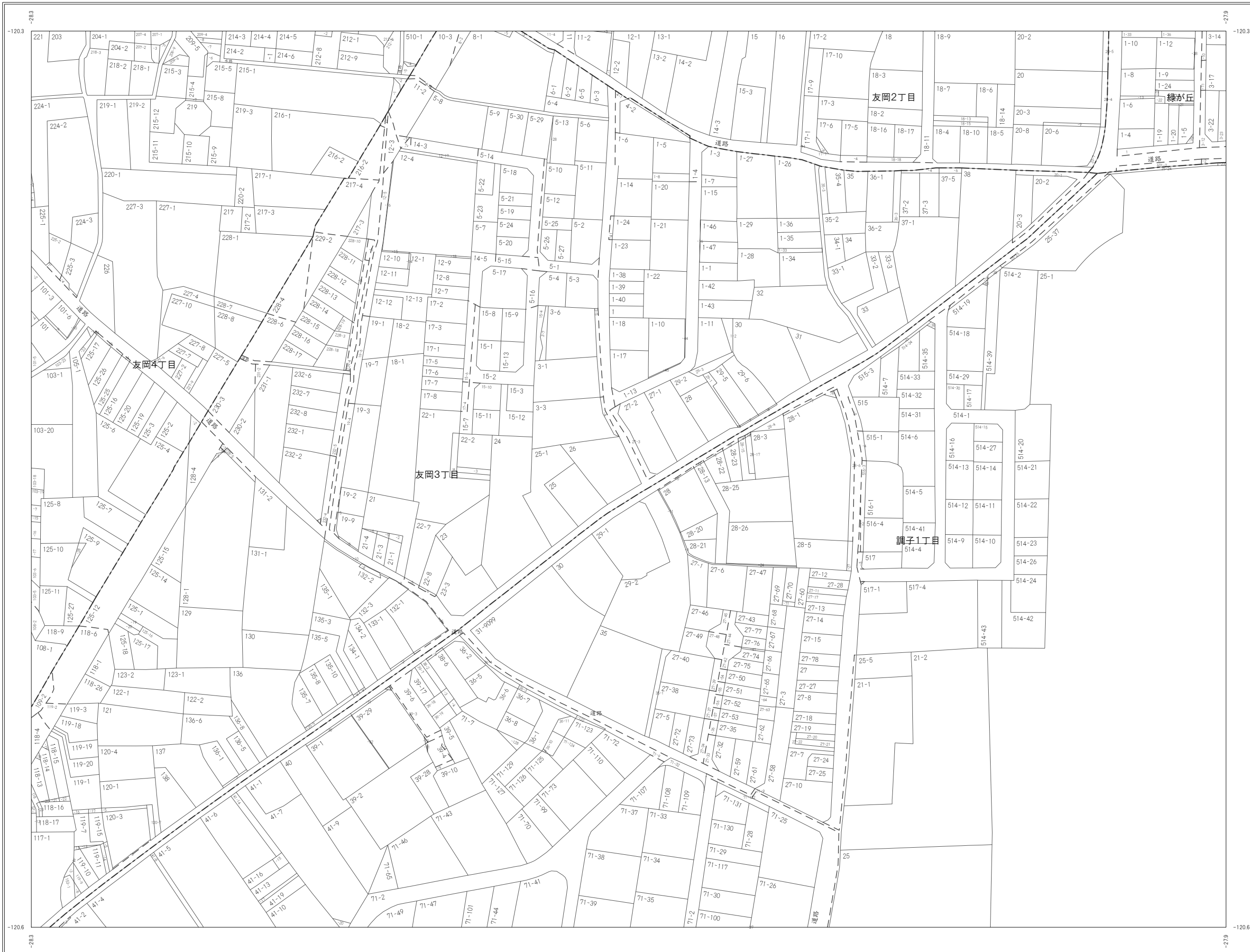
	市町村界
	大字・丁目界
	小字界
	筆界
	道路内筆界線
412-3	地番

エヌロトヨタ株式会社 調製

長岡京市 市民協働部 税務課



地番参考図



F10	G06	G07
F15	G11	G12
F20	G16	G17



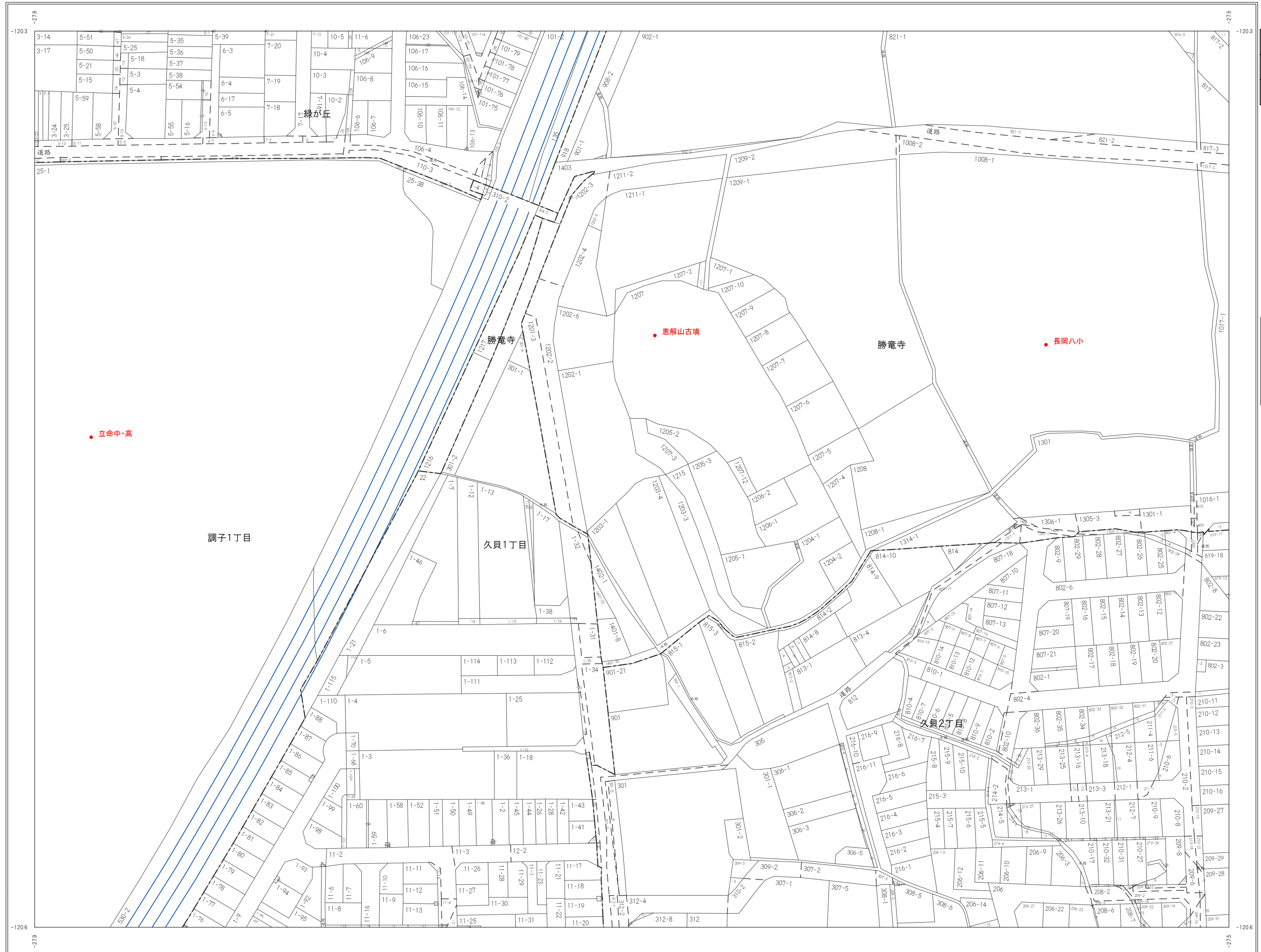
凡例

	市町村界
	大字・丁目界
	小字界
	筆界
	道路内筆界線
	地番

エヌエフエヌ株式会社 調製

長岡京市 市民協働部 税務課

地番参考図



G06	G07	G08
G11	G12	G13
G16	G17	G18



凡例

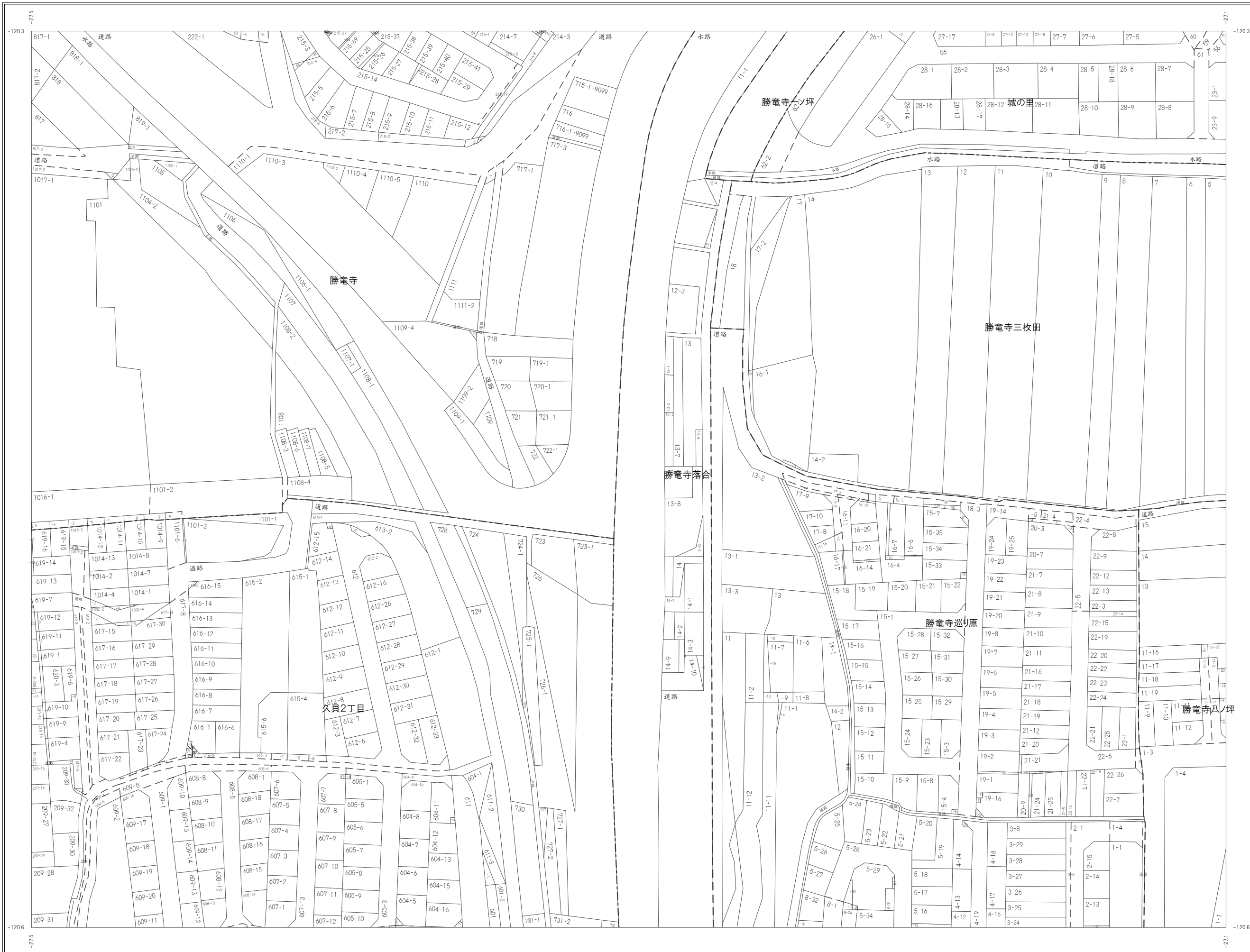
	市町村界
	大字・丁目界
	小字界
	筆界
	道路内筆界線
412-3	地番

エヌエフエヌ株式会社 調製

長岡京市 市民協働部 税務課



地番参考図



G07	G08	G09
G12	G13	G14
G17	G18	G19



凡例

-----	市町村界
-----	大字・丁目界
-----	小字界
-----	筆界
-----	道路内筆界線
412-3	地番

エフエフエフ株式会社 調製

長岡京市 市民協働部 税務課

令和8年1月1日現在

この図面は地番参考図であり、権利関係の確認には使用できません。

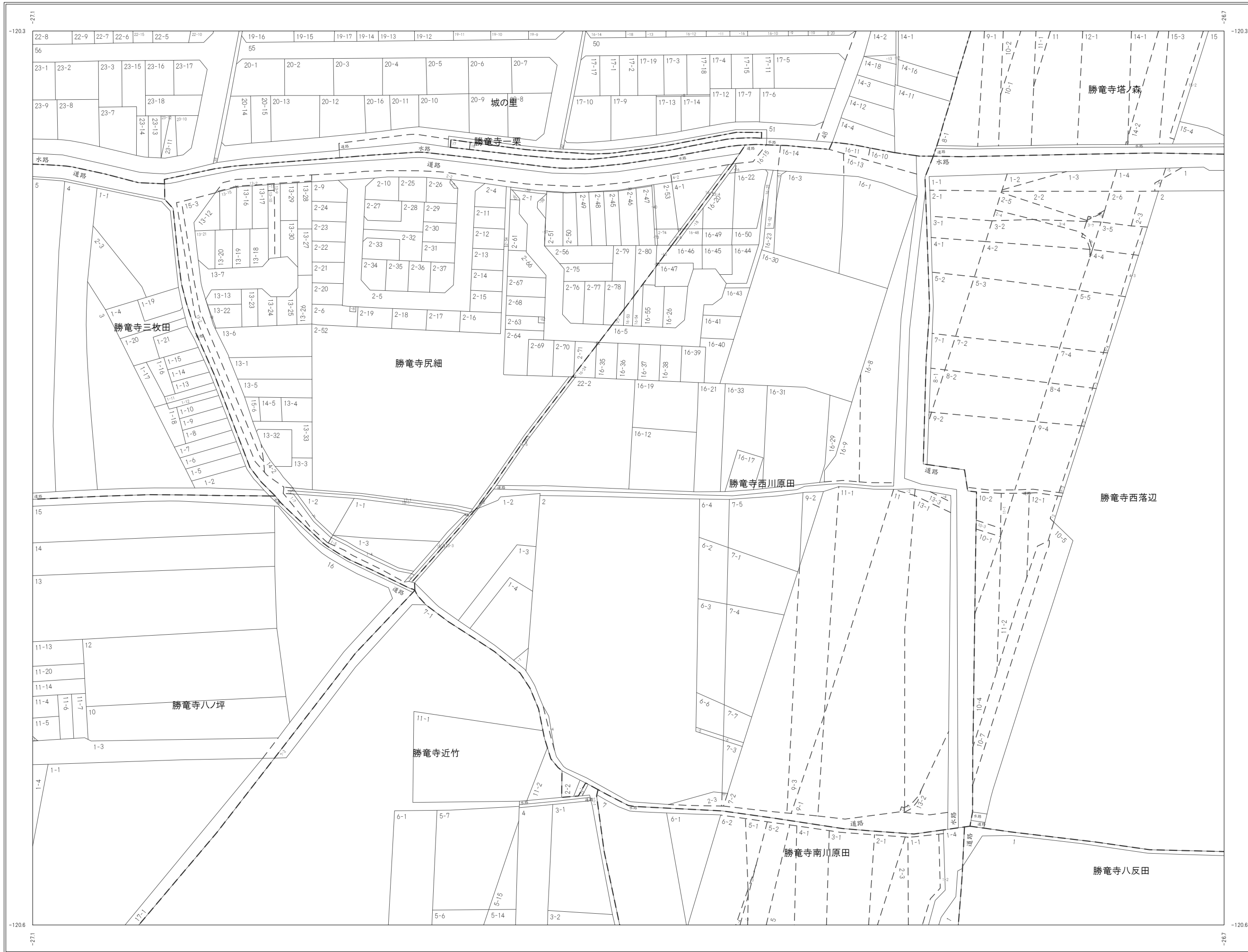


1:1,200

No. G13

窓口用

地番参考図



G08	G09	G10
G13	G14	G15
G18	G19	G20



凡例

	市町村界
	大字・丁目界
	小字界
	筆界
	道路内界線
412-3	地番

地番参考図



G09	G10	H02
G14	G15	
G19	G20	



凡例

	市町村界
	大字・丁目界
	小字界
	筆界
	道路内筆界線
412-3	地番

京都市伏見区

長岡京市 市民協働部 税務課

エヌロトヨタ株式会社 調製



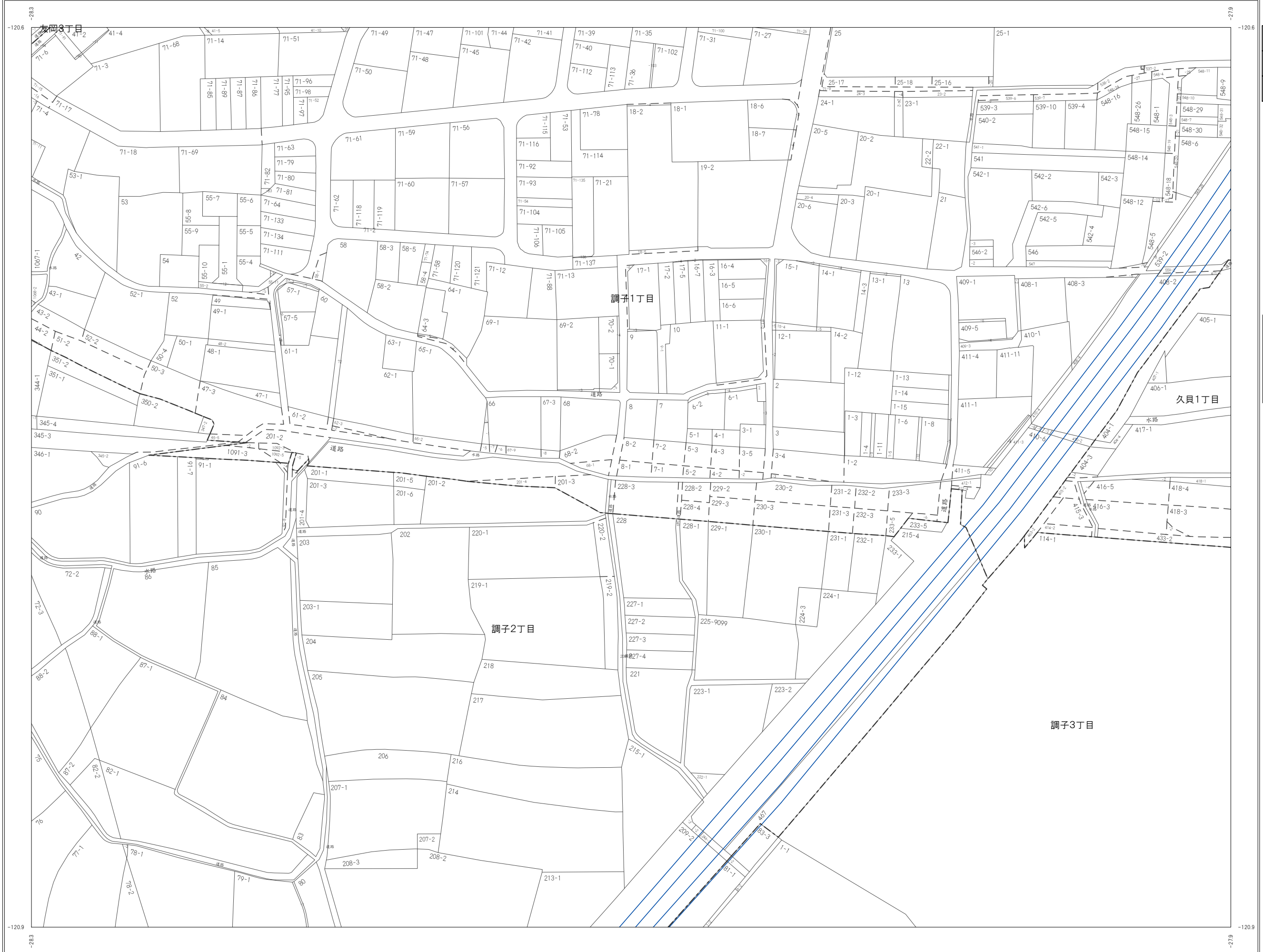
地番参考図

F15	G11	G12
F20	G16	G17
F25	G21	G22



凡例

	市町村界
	大字・丁目界
	小字界
	筆界
	道路内筆界線
	412-3 地番



エレクトロニクス株式会社 調製

長岡京市 市民協働部 税務課

令和8年1月1日現在

この図面は地番参考図であり、権利関係の確認には使用できません。



1:1,200

No. G16

窓口用

地番参考図

G11	G12	G13
G16	G17	G18
G21	G22	G23



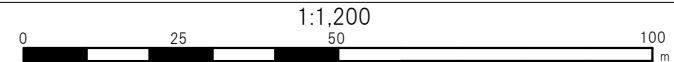
凡例

	市町村界
	大字・丁目界
	小字界
	筆界
	道路内筆界線
412-3	地番

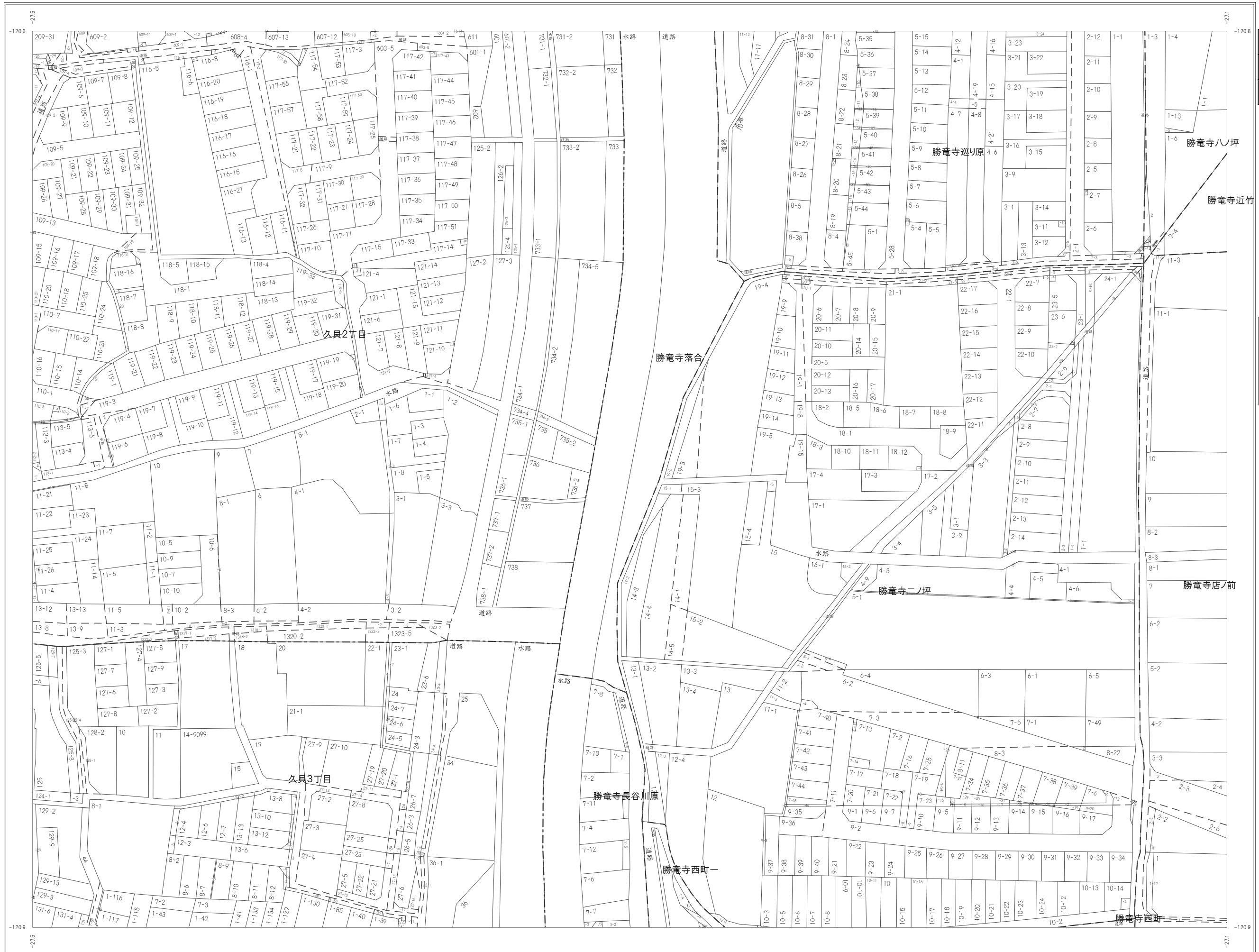


エアロトヨタ株式会社 調製

長岡京市 市民協働部 税務課



地番参考図



G12	G13	G14
G17	G18	G19
G22	G23	G24



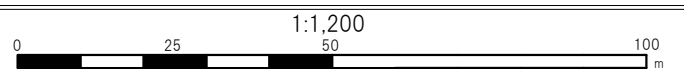
凡例

	市町村界
	大字・丁目界
	小字界
	筆界
	道路内筆界線
	412-3 地番

エヌエフエヌ株式会社 調製

長岡京市 市民協働部 税務課

令和8年1月1日現在 この図面は地番参考図であり、権利関係の確認には使用できません。

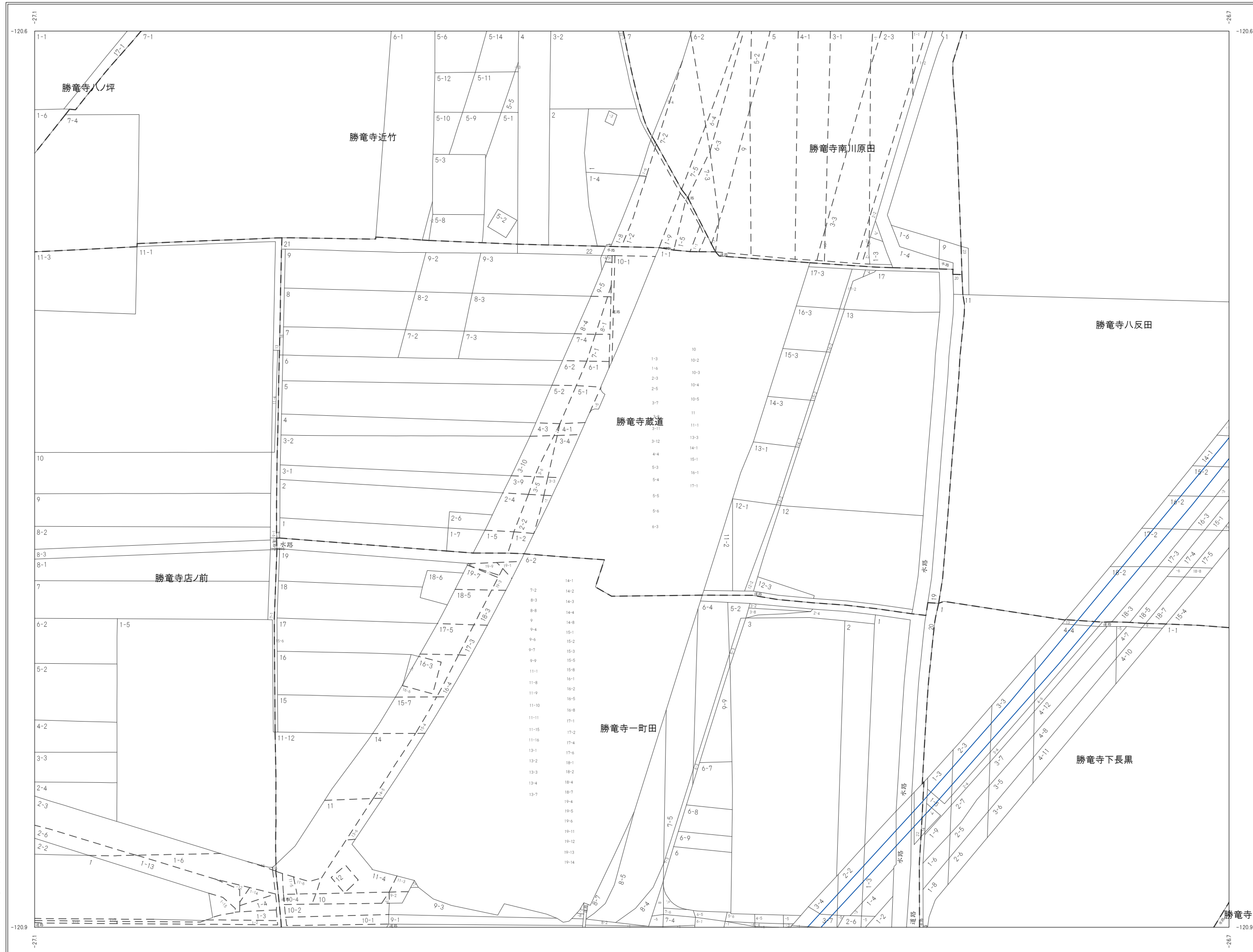


1:1,200

No. G18

窓 口 用

地番参考図



G13	G14	G15
G18	G19	G20
G23	G24	G25



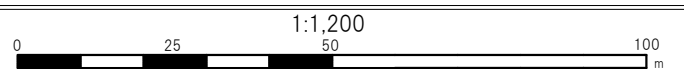
凡例

	市町村界
	大字・丁目界
	小字界
	筆界
	道路内筆界線
412-3	地番

エヌロトヨタ株式会社 調製

長岡京市 市民協働部 税務課

令和8年1月1日現在 この図面は地番参考図であり、権利関係の確認には使用できません。

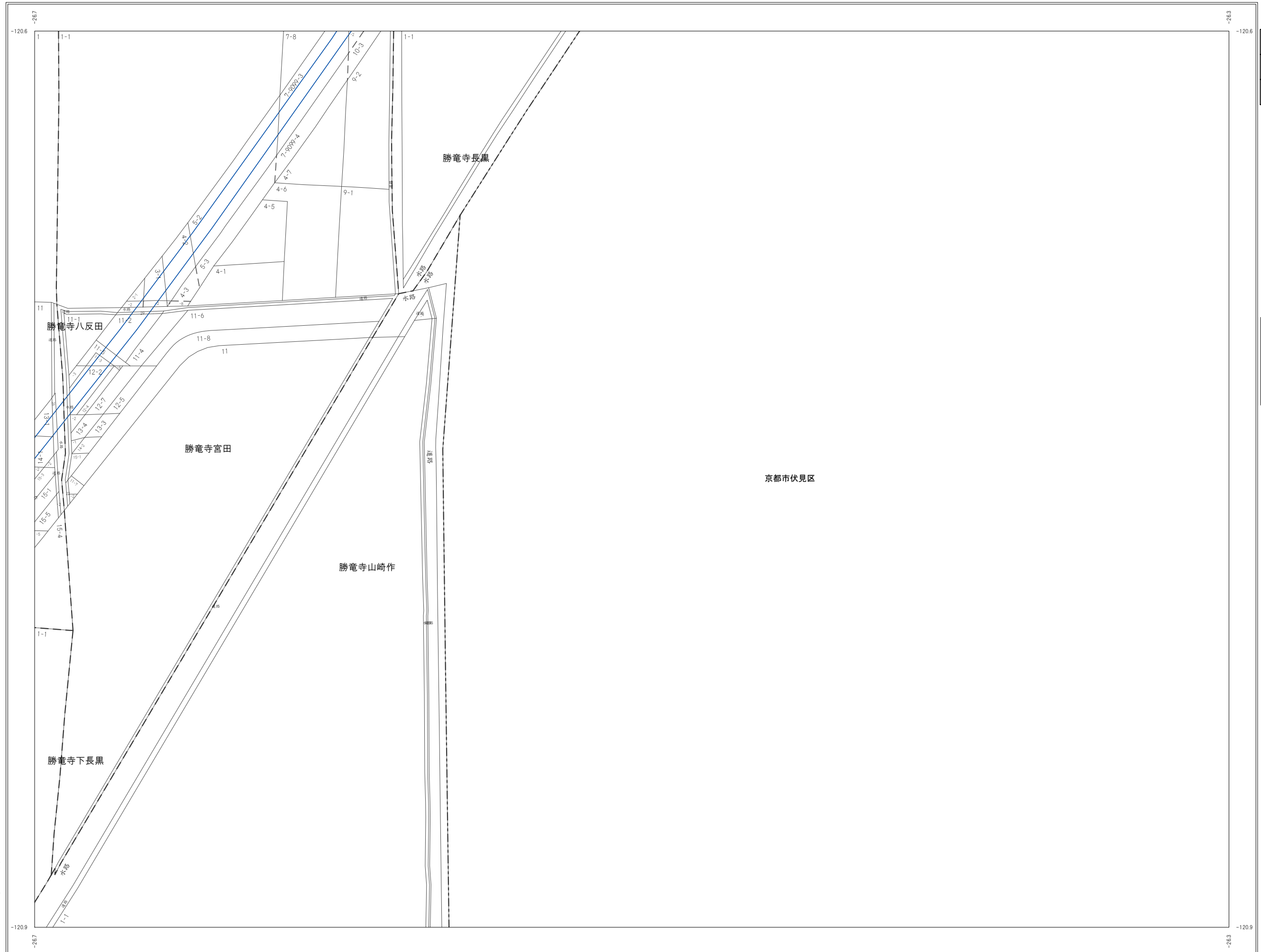


1:1,200

No. G19

窓口用

地番参考図



G14	G15
G19	G20
G24	G25



凡例

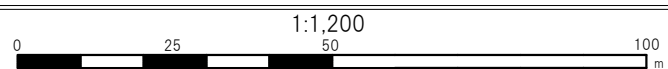
	市町村界
	大字・丁目界
	小字界
	筆界
	道路内筆界線
412-3	地番

京都市伏見区

エヌロトヨタ株式会社 調製

長岡京市 市民協働部 税務課

この図面は地番参考図であり、権利関係の確認には使用できません。



1:1,200

窓口用

地番参考図



F20	G16	G17
F25	G21	G22
	I01	



大山崎町

凡例

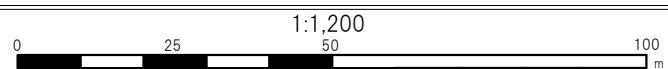
	市町村界
	大字・丁目界
	小字界
	筆界
	道路内筆界線
412-3	地番

調子3丁目

大山崎町

長岡京市 市民協働部 税務課

エーロトヨタ株式会社 調製



地番参考図



G16	G17	G18
G21	G22	G23
I01		



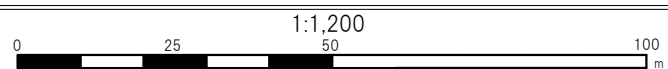
凡例

	市町村界
	大字・丁目界
	小字界
	筆界
	道路内筆界線
412-3	地番

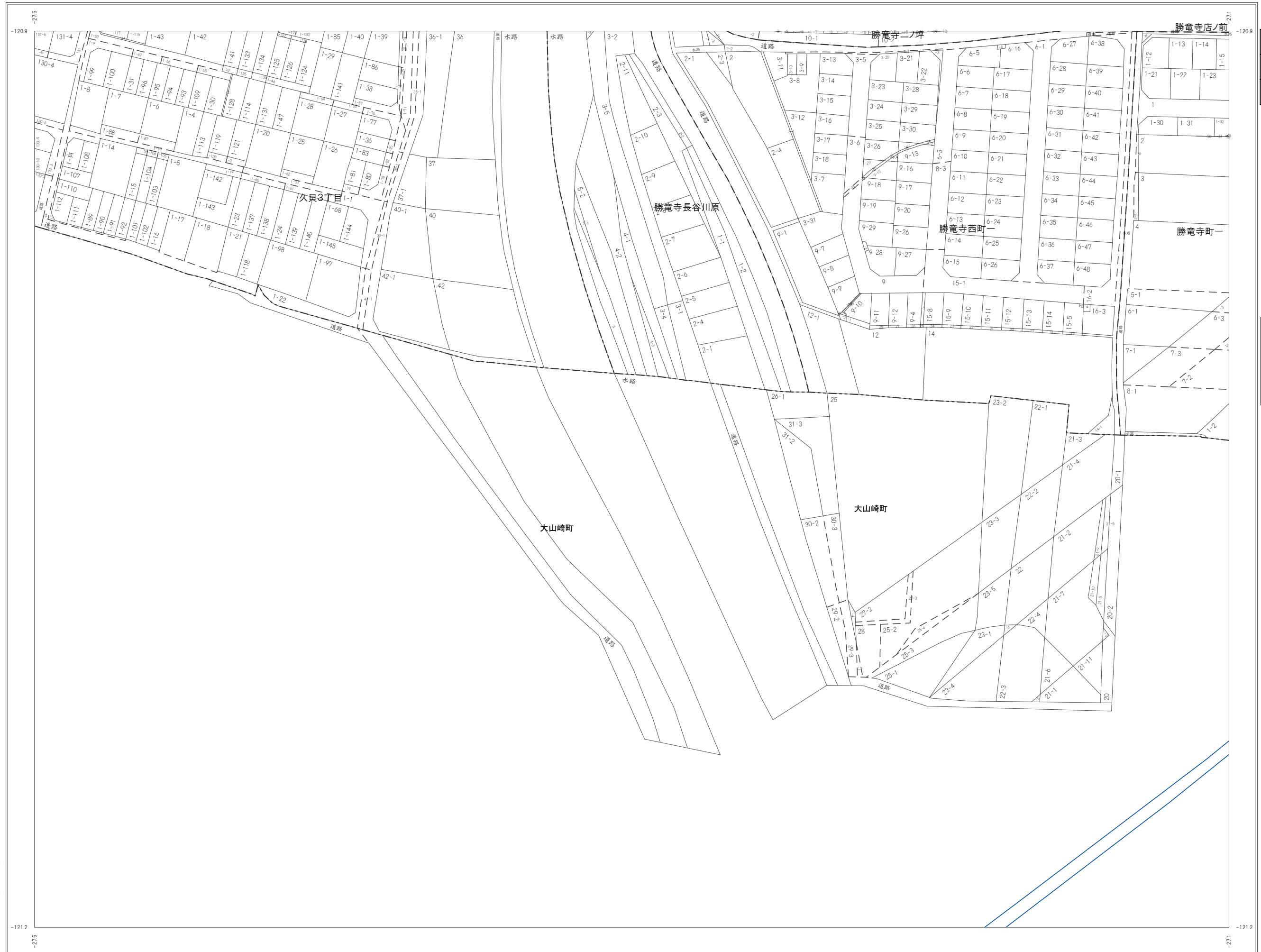
エヌロトヨタ株式会社 調製

長岡京市 市民協働部 税務課

この図面は地番参考図であり、権利関係の確認には使用できません。



地番参考図



G17	G18	G19
G22	G23	G24

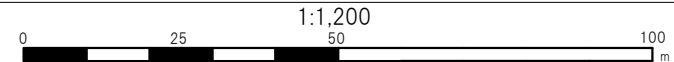


凡例

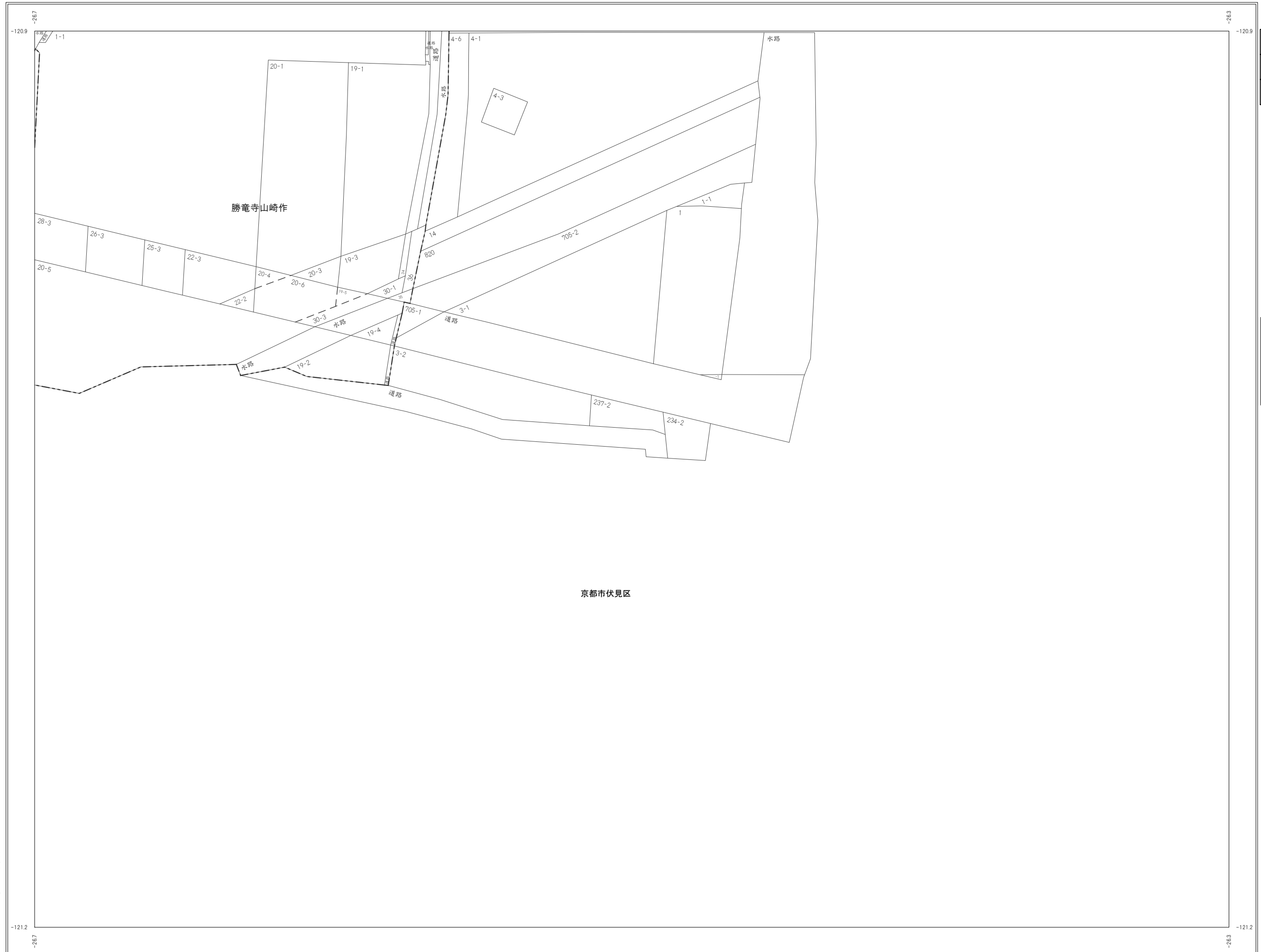
	市町村界
	大字・丁目界
	小字界
	筆界
	道路内筆界線
	地番

エヌロトヨタ株式会社 調製

長岡京市 市民協働部 税務課



地番参考図



G19	G20
G24	G25



凡例

	市町村界
	大字・丁目界
	小字界
	筆界
	道路内筆界線
412-3	地番

エヌロトヨタ株式会社 調製

長岡京市 市民協働部 税務課



地番参考図



D25	E03	
G05	H01	
G10	H02	



凡例

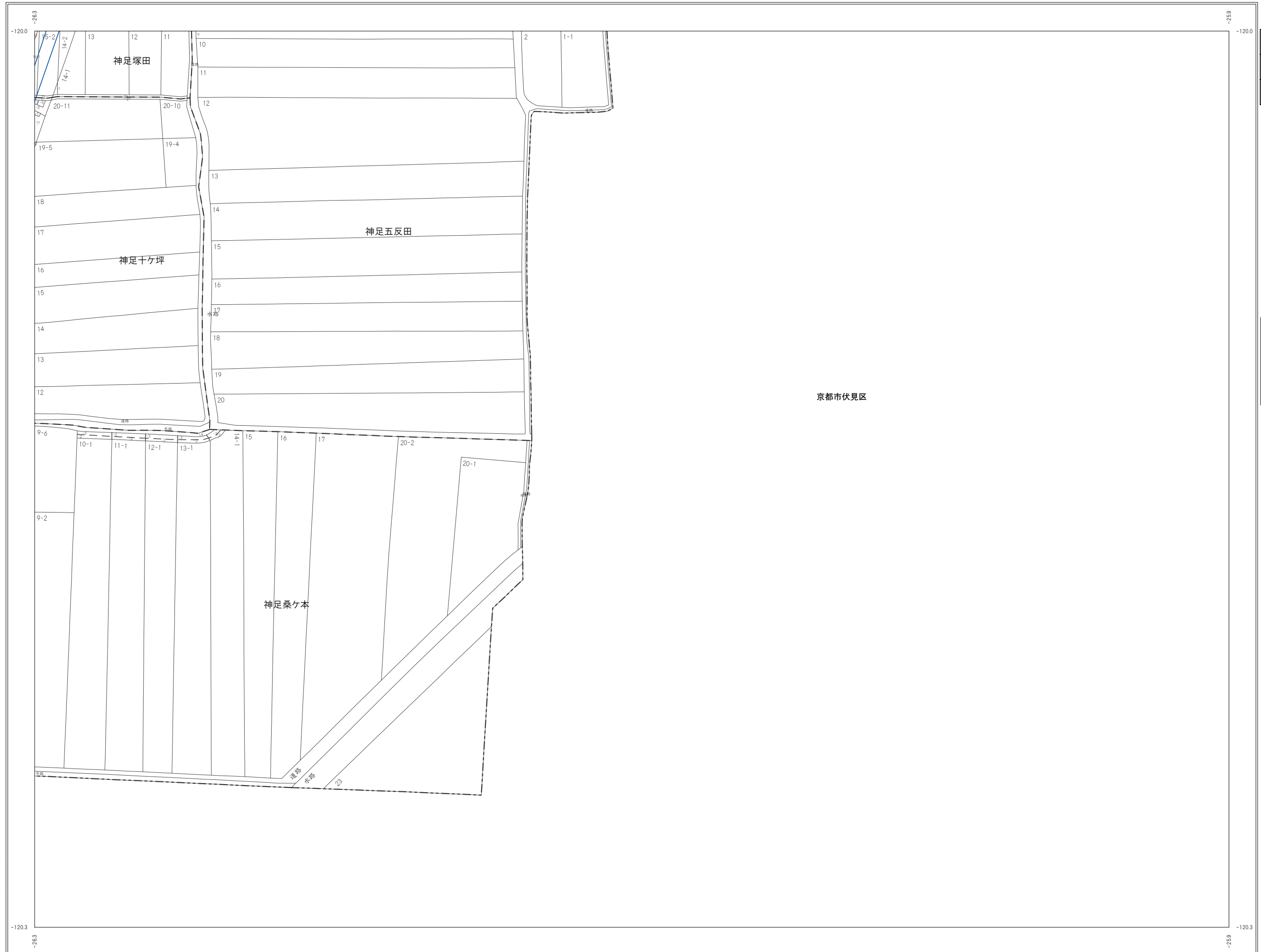
	市町村界
	大字・丁目界
	小字界
	筆界
	道路内筆界線
412-3	地番

京都市伏見区

エヌロフミヤ株式会社 調製

長岡京市 市民協働部 税務課

地番参考図



G05	H01	
G10	H02	
G15		



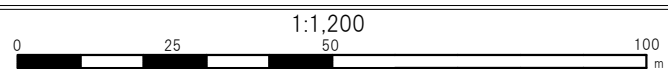
凡例

	市町村界
	大字・丁目界
	小字界
	筆界
	道路内筆界線
	412-3 地番

エヌロトヨタ株式会社 調製

長岡京市 市民協働部 税務課

この図面は地番参考図であり、権利関係の確認には使用できません。



窓口用

地番参考図



F25	G21	G22
	101	



凡例	
	市町村界
	大字・丁目界
	小字界
	筆界
	道路内筆界線
	地番



地番参考図



K101	K102	C16
K103	J01	C21
K131	J02	F01



凡例	
	市町村界
	大字・丁目界
	小字界
	筆界
	道路内筆界線
412-3	地番

エヌロトヨタ株式会社 調製

長岡京市 市民協働部 税務課



地番参考図



K103	J01	C21
K131	J02	F01
K133	K134	F06



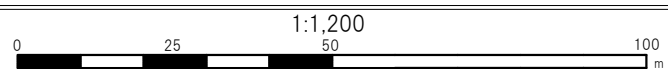
凡例

	市町村界
	大字・丁目界
	小字界
	筆界
	道路内筆界線
412-3	地番

エヌロトヨタ株式会社 調製

長岡京市 市民協働部 税務課

この図面は地番参考図であり、権利関係の確認には使用できません。



1:1,200

窓口用

地番参考図



	K101	K102
	K103	J01



凡例	
	市町村界
	大字・丁目界
	小字界
	筆界
	道路内筆界線
	地番 412-3

エヌロトヨタ株式会社 調製

長岡京市 市民協働部 税務課

この図面は地番参考図であり、権利関係の確認には使用できません。



窓口用

地番参考図



		C11
K101	K102	C16
K103	J01	C21



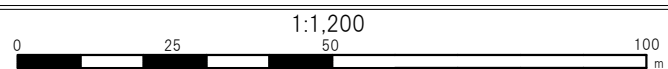
凡例

	市町村界
	大字・丁目界
	小字界
	筆界
	道路内筆界線
412-3	地番

エーロトヨタ株式会社 調製

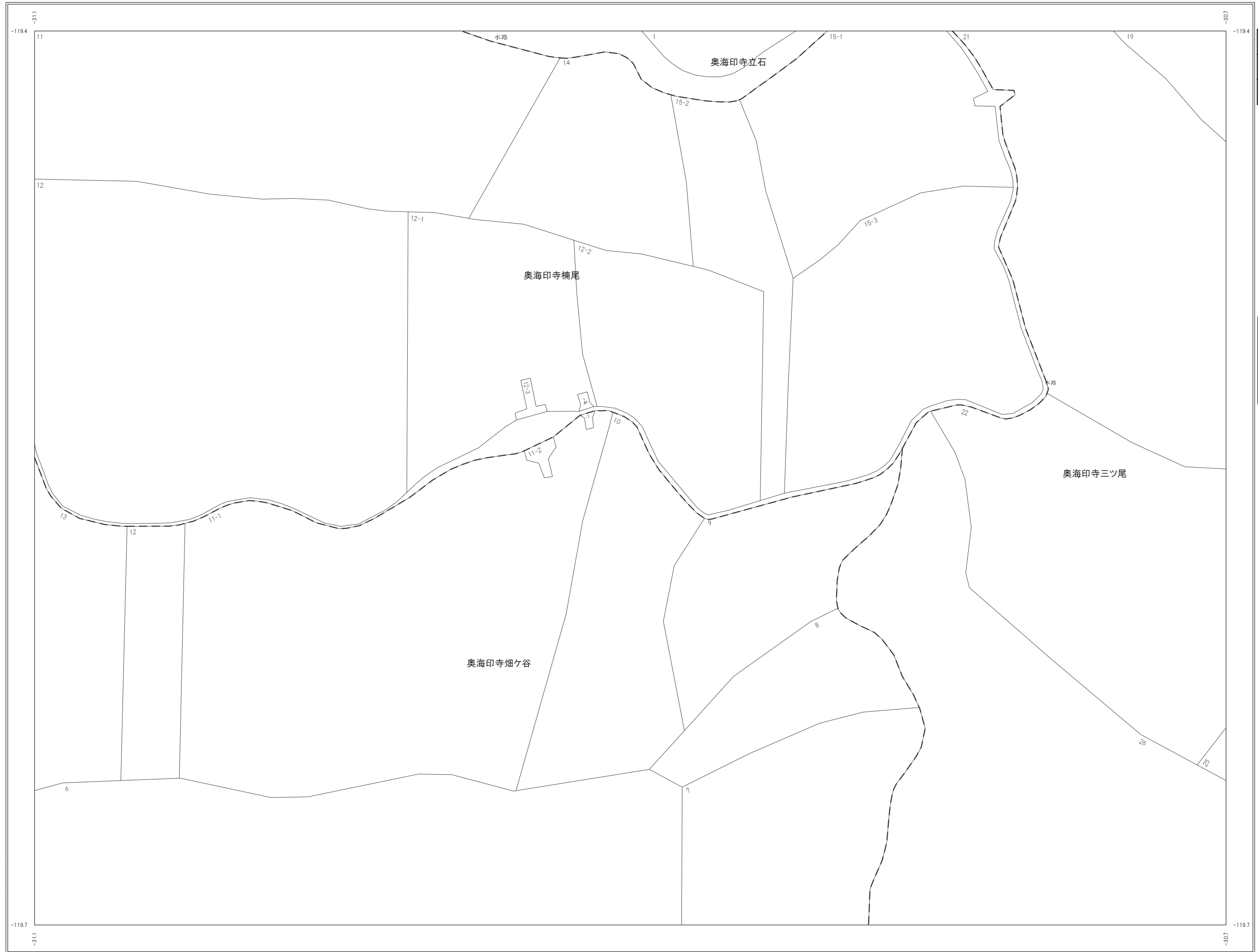
長岡京市 市民協働部 税務課

この図面は地番参考図であり、権利関係の確認には使用できません。



窓口用

地番参考図



	K101	K102
	K103	J01
	K131	J02



凡例	
	市町村界
	大字・丁目界
	小字界
	筆界
	道路内筆界線
412-3	地番

エヌロトヨタ株式会社 調製

長岡京市 市民協働部 税務課



地番参考図



	K103	J01
	K131	J02
	K133	K134



凡例	
	市町村界
	大字・丁目界
	小字界
	筆界
	道路内筆界線
	412-3 地番

エヌロトヨタ株式会社 調製

長岡京市 市民協働部 税務課

この図面は地番参考図であり、権利関係の確認には使用できません。



地番参考図

	K131	J02
	K133	K134



凡例	
	市町村界
	大字・丁目界
	小字界
	筆界
	道路内筆界線
	412-3 地番



エヌロトヨタ株式会社 調製

長岡京市 市民協働部 税務課



地番参考図



K131	J02	F01
K133	K134	F06
		F11



凡例

	市町村界
	大字・丁目界
	小字界
	筆界
	道路内筆界線
	地番

エヌロトヨタ株式会社 調製

長岡京市 市民協働部 税務課

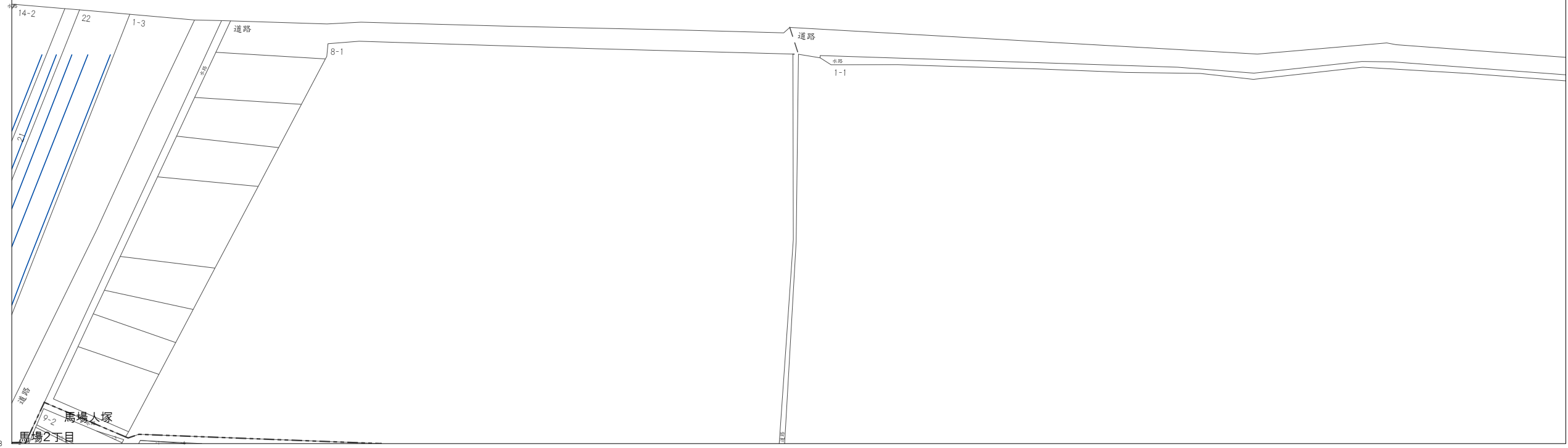
地番参考図

D03		
D08	M01	M02
D13	D14	D15



凡例	
	市町村界
	大字・丁目界
	小字界
	筆界
	道路内筆界線
412-3	地番

向日市



エヌロトヨタ株式会社 調製

長岡京市 市民協働部 税務課

令和8年1月1日現在


この図面は地番参考図であり、権利関係の確認には使用できません。



No. M01

窓口用

地番参考図



M01	M02	M03
D14	D15	E01




凡例	
	市町村界
	大字・丁目界
	小字界
	筆界
	道路内筆界線
412-3	地番

エヌロトヨタ株式会社 調製

長岡京市 市民協働部 税務課



地番参考図



M02	M03	
D15	E01	



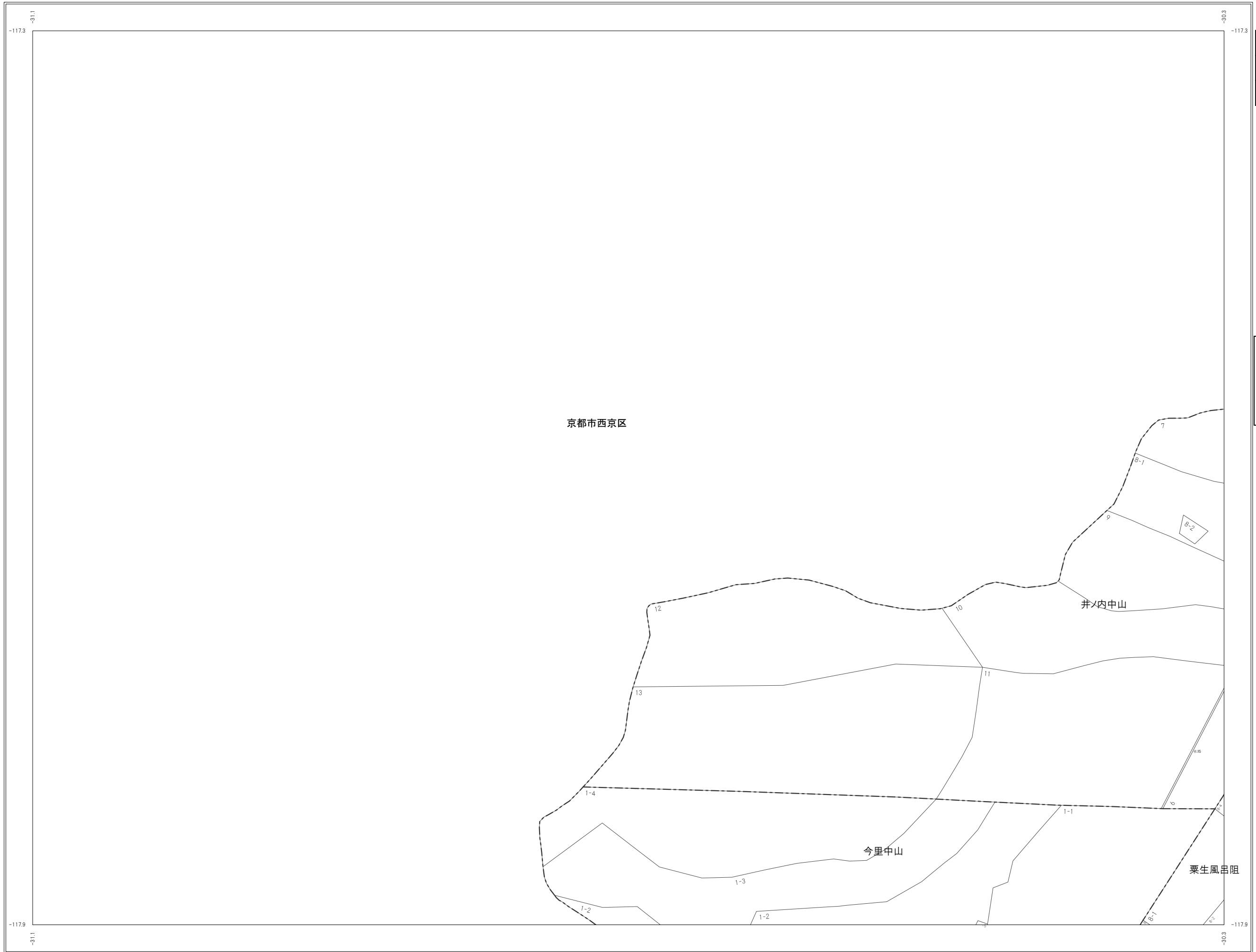
凡例	
	市町村界
	大字・丁目界
	小字界
	筆界
	道路内筆界線
412-3	地番

エヌロトヨタ株式会社 調製

長岡京市 市民協働部 税務課



地番参考図



	K01	
K03	K04	

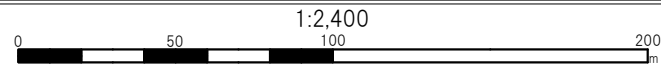


凡例	
	市町村界
	大字・丁目界
	小字界
	筆界
	道路内筆界線
	地番


エヌロフコタ株式会社 調製

長岡京市 市民協働部 税務課

この図面は地番参考図であり、権利関係の確認には使用できません。



地番参考図



	K02	K03
	K05	K06



凡例	
	市町村界
	大字・丁目界
	小字界
	筆界
	道路内筆界線
412-3	地番

京都市西京区

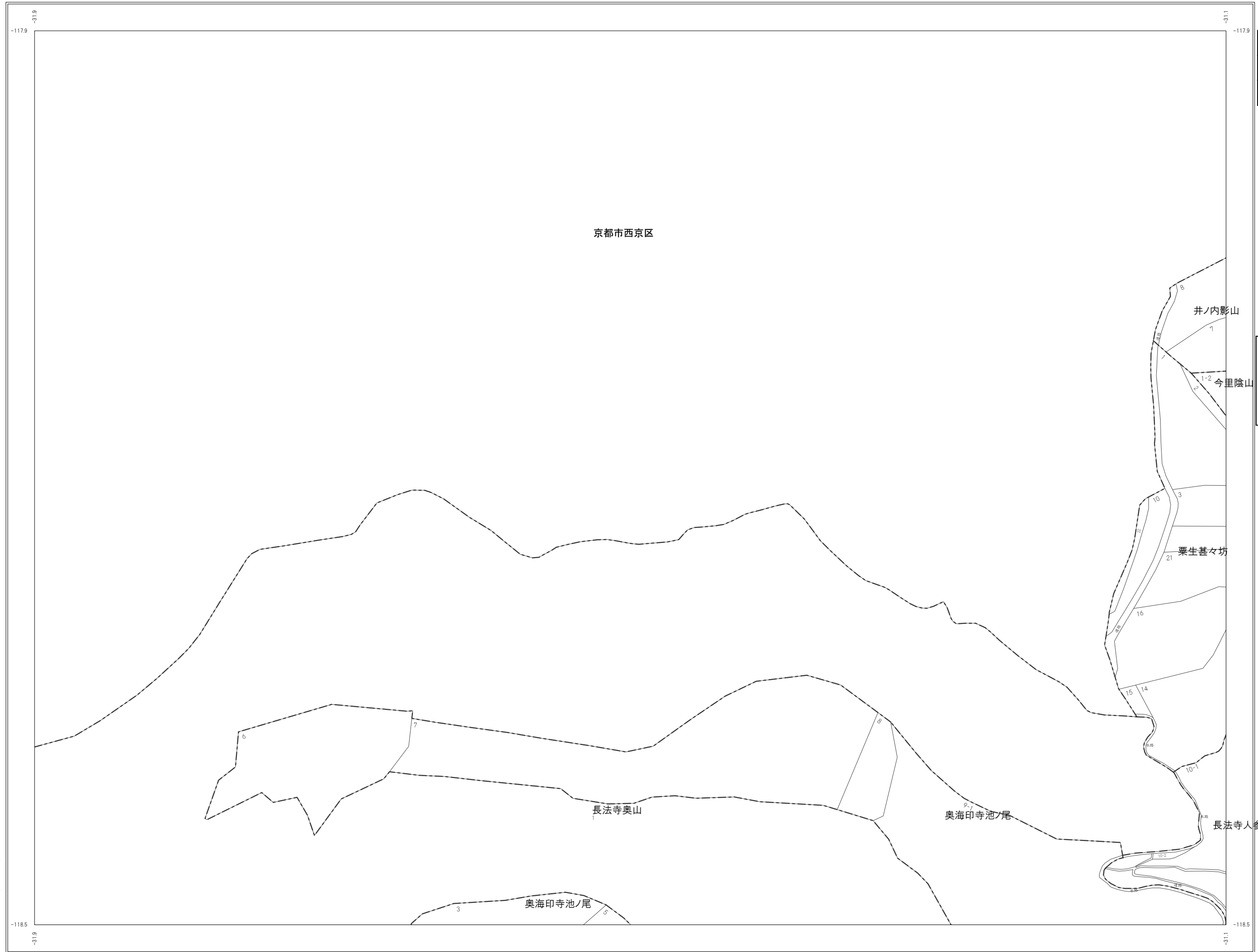
長法寺奥山

エヌロフコタ株式会社 調製

長岡京市 市民協働部 税務課



地番参考図



		K01
K02	K03	K04
K05	K06	K07

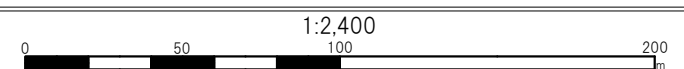


凡例	
-----	市町村界
-----	大字・丁目界
-----	小字界
-----	筆界
-----	道路内筆界線
412-3	地番

エヌロトヨタ株式会社 調製

長岡京市 市民協働部 税務課

この図面は地番参考図であり、権利関係の確認には使用できません。



地番参考図



	K01	
K03	K04	
K06	K07	



凡例

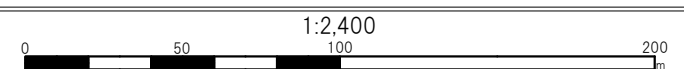
	市町村界
	大字・丁目界
	小字界
	筆界
	道路内筆界線
	地番

412-3

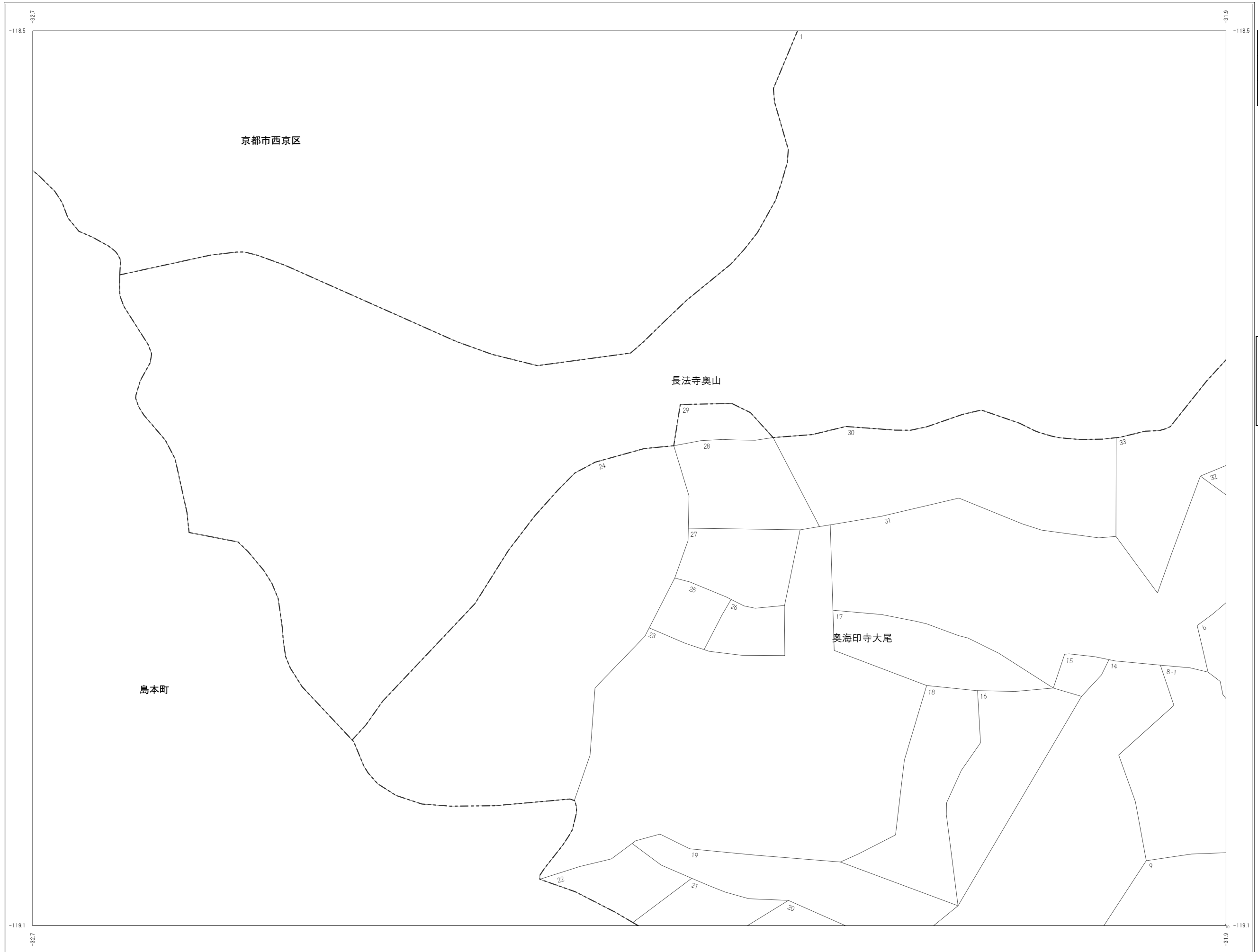
エーロフコト株式会社 調製

長岡京市 市民協働部 税務課

この図面は地番参考図であり、権利関係の確認には使用できません。



地番参考図



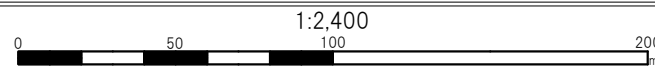
	K02	K03
	K05	K06
	K08	K09



凡例	
	市町村界
	大字・丁目界
	小字界
	筆界
	道路内筆界線
	412-3 地番

エヌロフコタ株式会社 調製

長岡京市 市民協働部 税務課



地番参考図



K02	K03	K04
K05	K06	K07
K08	K09	

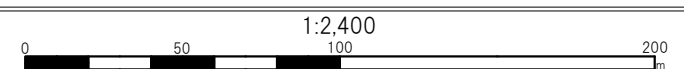


凡例

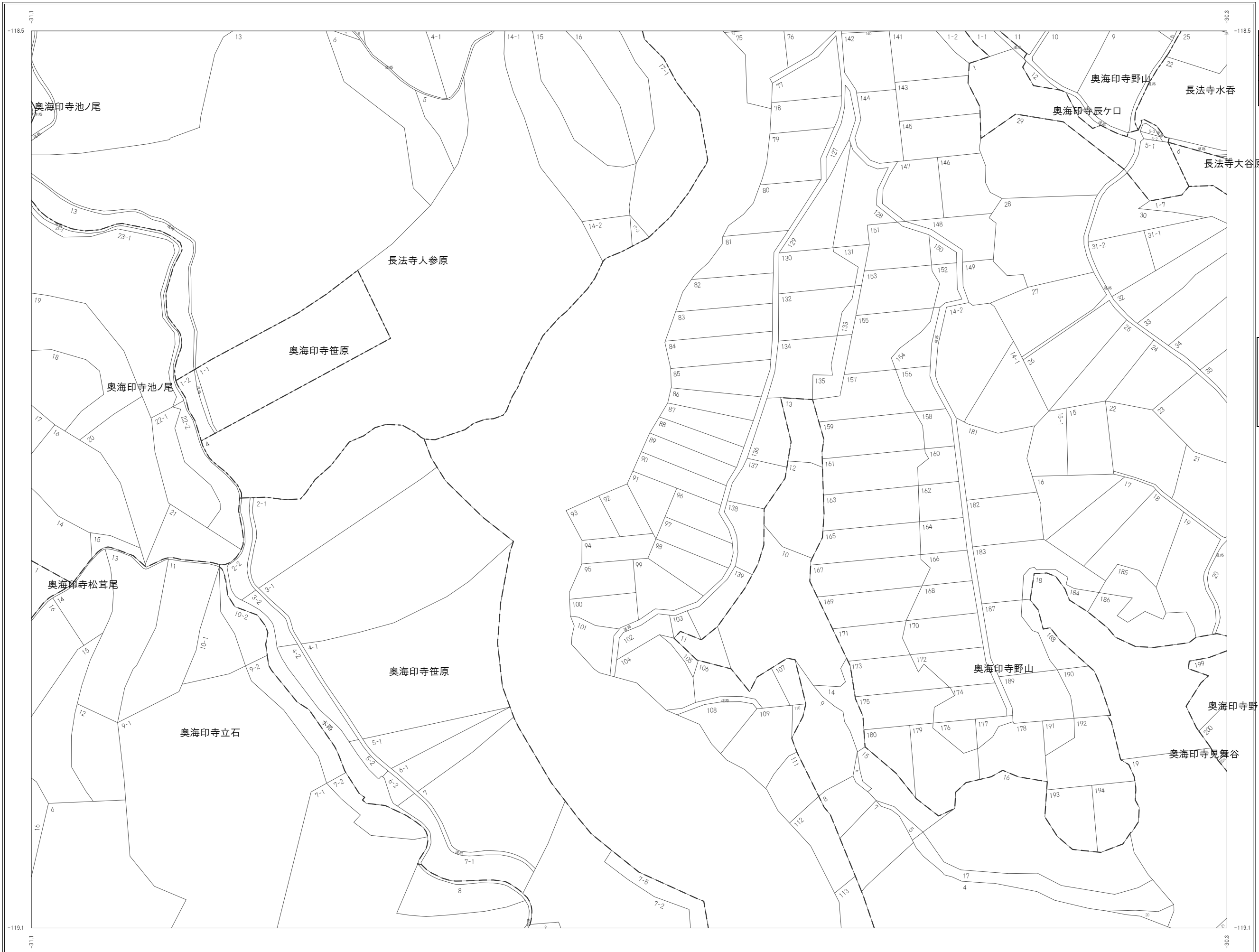
	市町村界
	大字・丁目界
	小字界
	筆界
	道路内筆界線
412-3	地番

エヌロフコタ株式会社 調製

長岡京市 市民協働部 税務課



地番参考図



K03	K04
K06	K07
K09	



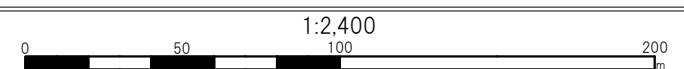
凡例

	市町村界
	大字・丁目界
	小字界
	筆界
	道路内筆界線
	地番

412-3

エヌロフコタ株式会社 調製

長岡京市 市民協働部 税務課



地番参考図



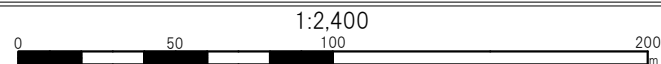
	K05	K06
	K08	K09
	K11	K12



凡例	
	市町村界
	大字・丁目界
	小字界
	筆界
	道路内筆界線
412-3	地番

エヌロフコタ株式会社 調製

長岡京市 市民協働部 税務課



地番参考図

K05	K06	K07
K08	K09	
K11	K12	



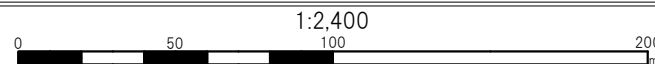
凡例	
	市町村界
	大字・丁目界
	小字界
	筆界
	道路内筆界線
	412-3 地番



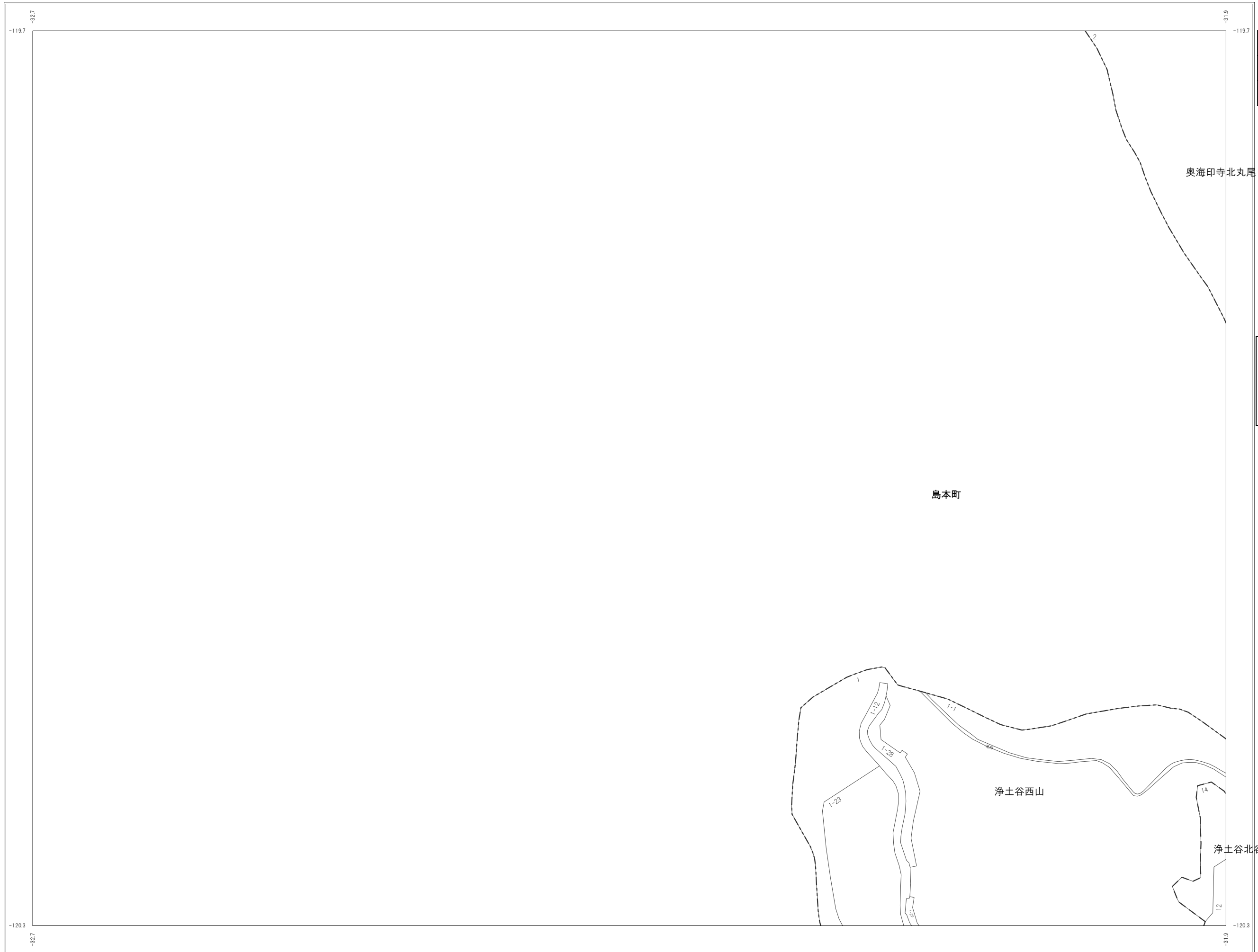
エヌロフコダ株式会社 調製

長岡京市 市民協働部 税務課

この図面は地番参考図であり、権利関係の確認には使用できません。



地番参考図



	K08	K09
	K11	K12
	K14	K15



奥海印寺北丸尾

凡例

	市町村界
	大字・丁目界
	小字界
	筆界
	道路内筆界線
	地番

412-3

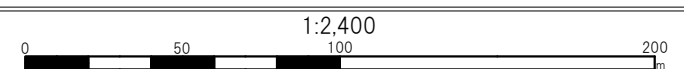
島本町

浄土谷西山

浄土谷北

長岡京市 市民協働部 税務課

エヌロフコダ株式会社 調製



地番参考図



K08	K09	
K11	K12	
K14	K15	K16



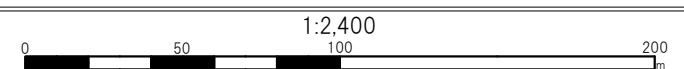
凡例

	市町村界
	大字・丁目界
	小字界
	筆界
	道路内筆界線
	412-3 地番

エヌロトヨタ株式会社 調製

長岡京市 市民協働部 税務課

この図面は地番参考図であり、権利関係の確認には使用できません。



地番参考図



	K11	K12
	K14	K15
	K17	K18



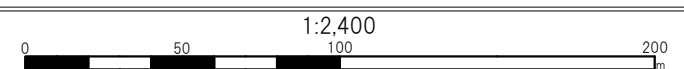
凡例

	市町村界
	大字・丁目界
	小字界
	筆界
	道路内筆界線
	412-3 地番

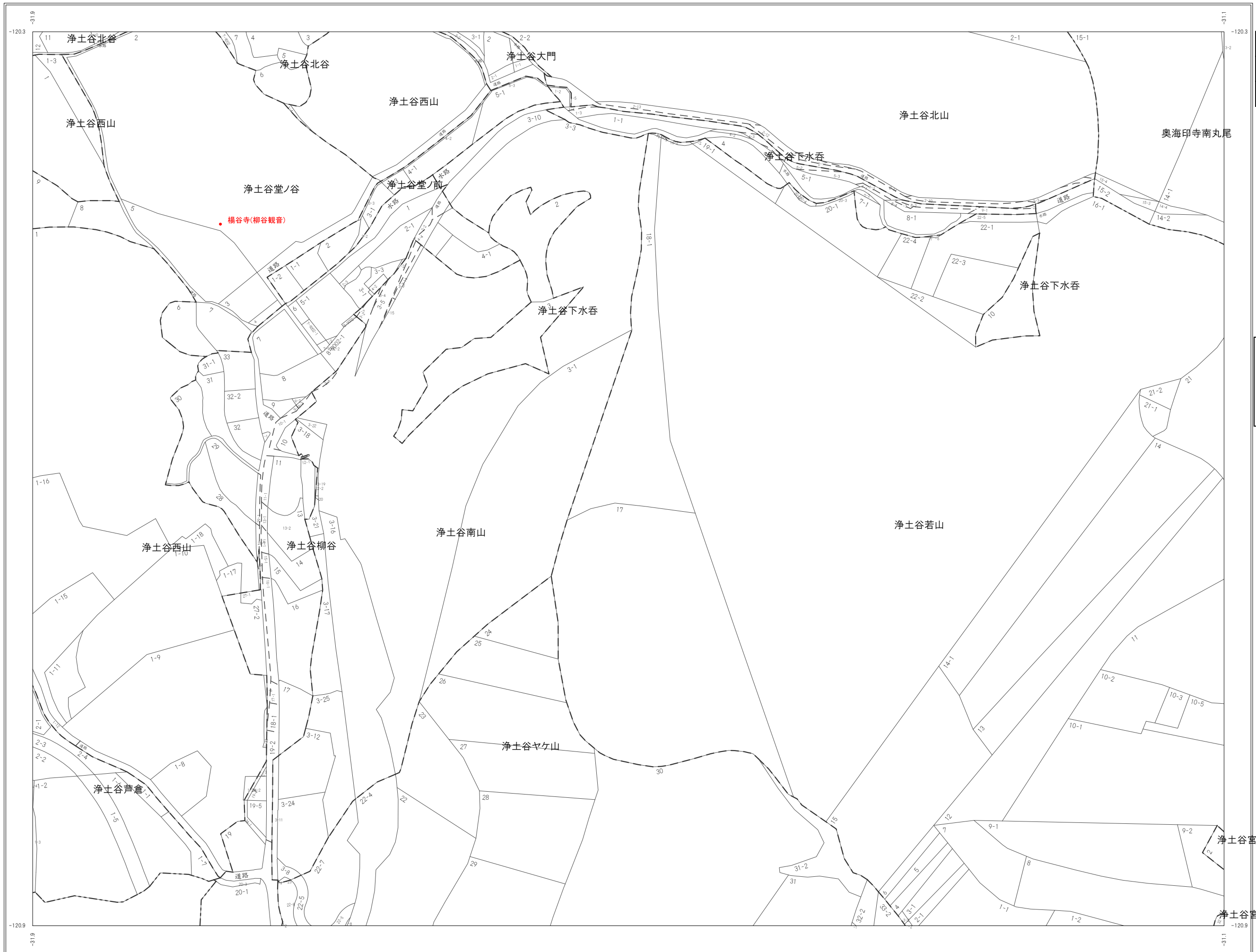
エヌロフコタ株式会社 調製

長岡京市 市民協働部 税務課

この図面は地番参考図であり、権利関係の確認には使用できません。



地番参考図



K11	K12	
K14	K15	K16
K17	K18	K19

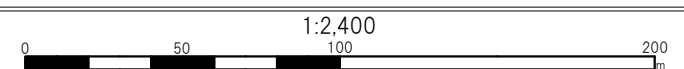


凡例

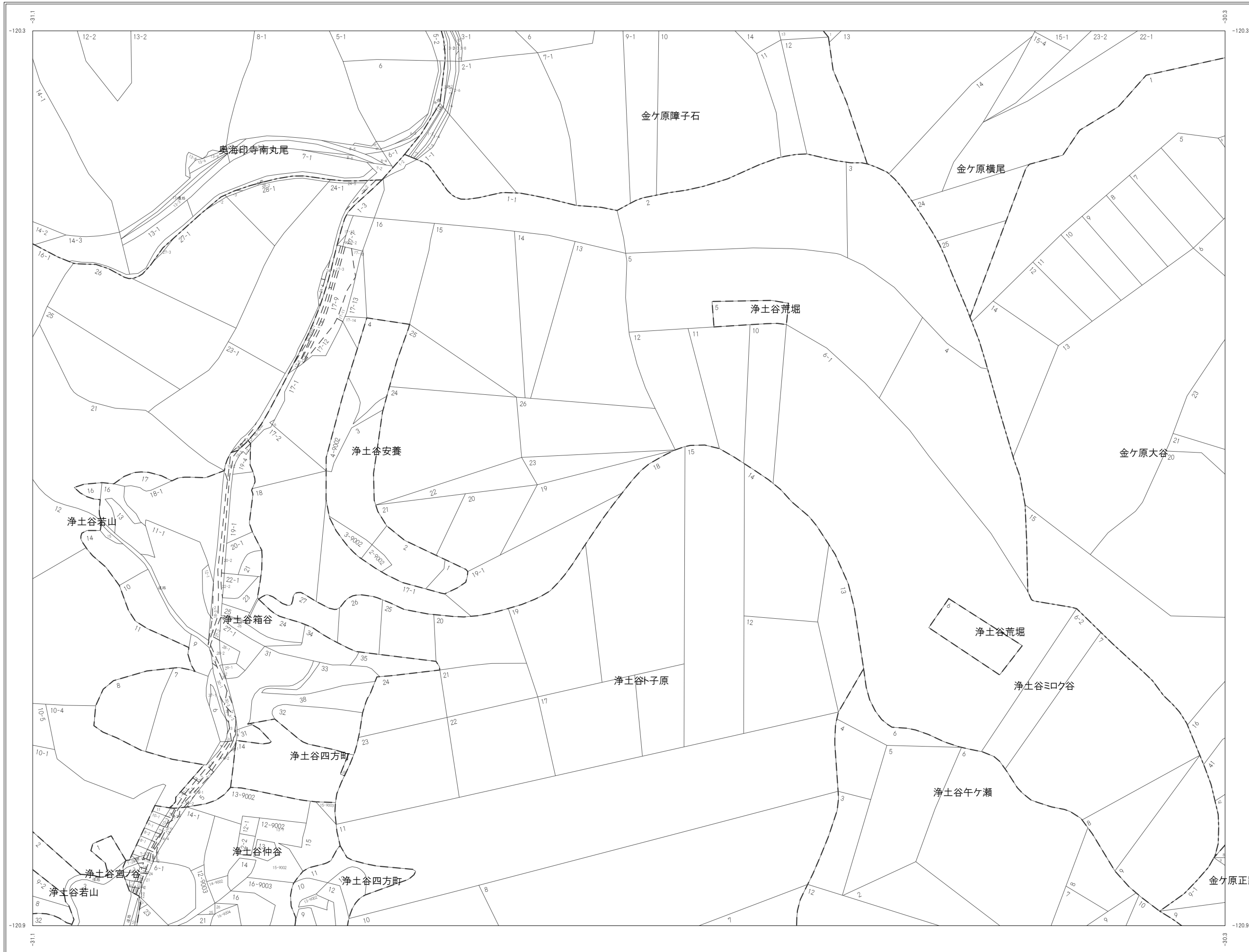
	市町村界
	大字・丁目界
	小字界
	筆界
	道路内筆界線
	地番

エヌロトヨタ株式会社 調製

長岡京市 市民協働部 税務課



地番参考図



K12		
K15	K16	
K18	K19	




凡例

	市町村界
	大字・丁目界
	小字界
	筆界
	道路内筆界線
412-3	地番

エヌロトヨタ株式会社 調製

長岡京市 市民協働部 税務課

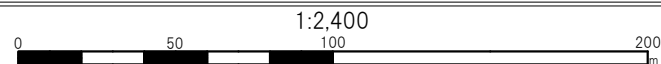
地番参考図



	K14	K15
	K17	K18



凡例	
	市町村界
	大字・丁目界
	小字界
	筆界
	道路内筆界線
412-3	地番



地番参考図



K14	K15	K16
K17	K18	K19
		K20



凡例

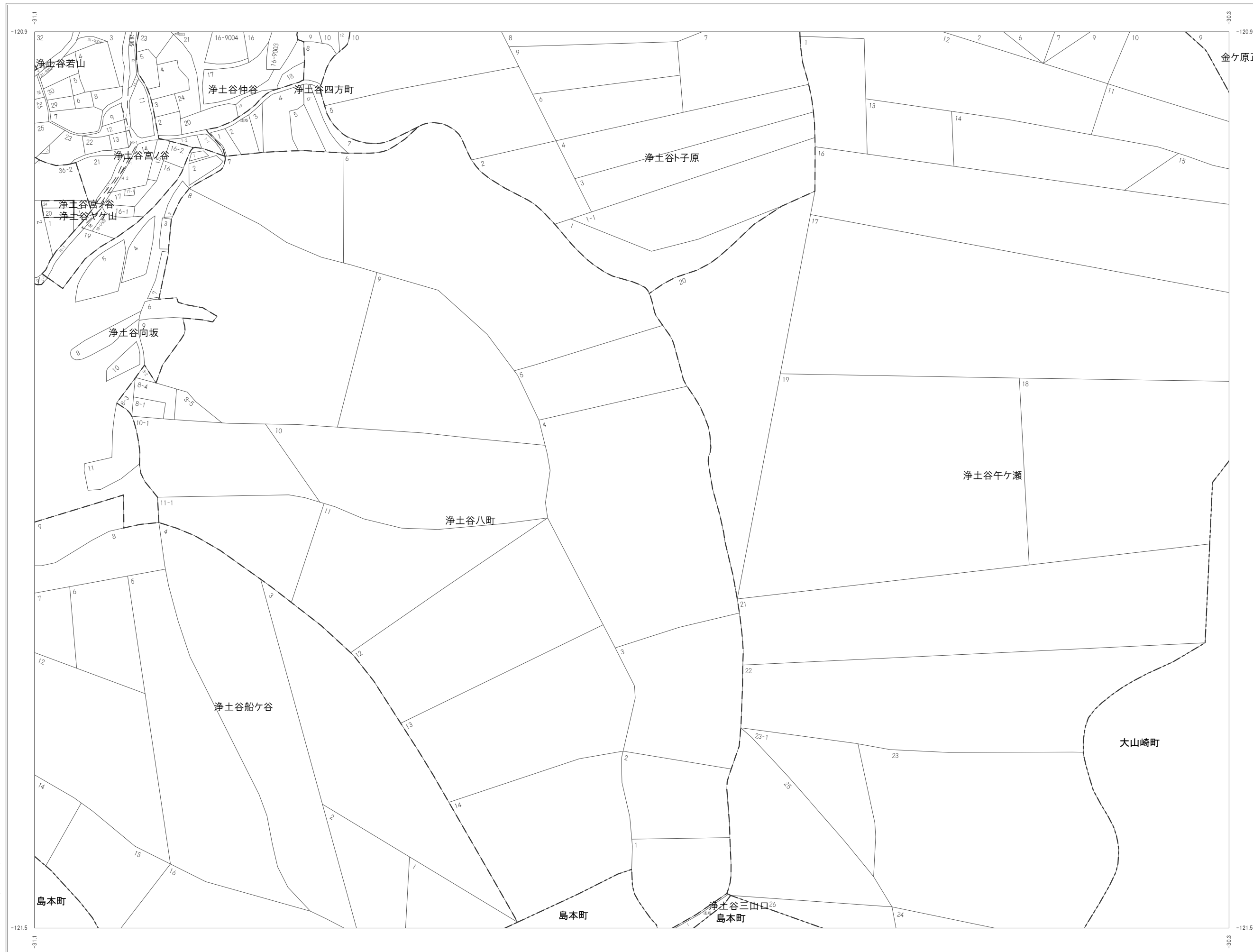
	市町村界
	大字・丁目界
	小字界
	筆界
	道路内筆界線
412-3	地番

エヌロトヨタ株式会社 調製

長岡京市 市民協働部 税務課



地番参考図



K15	K16
K18	K19
	K20



凡例

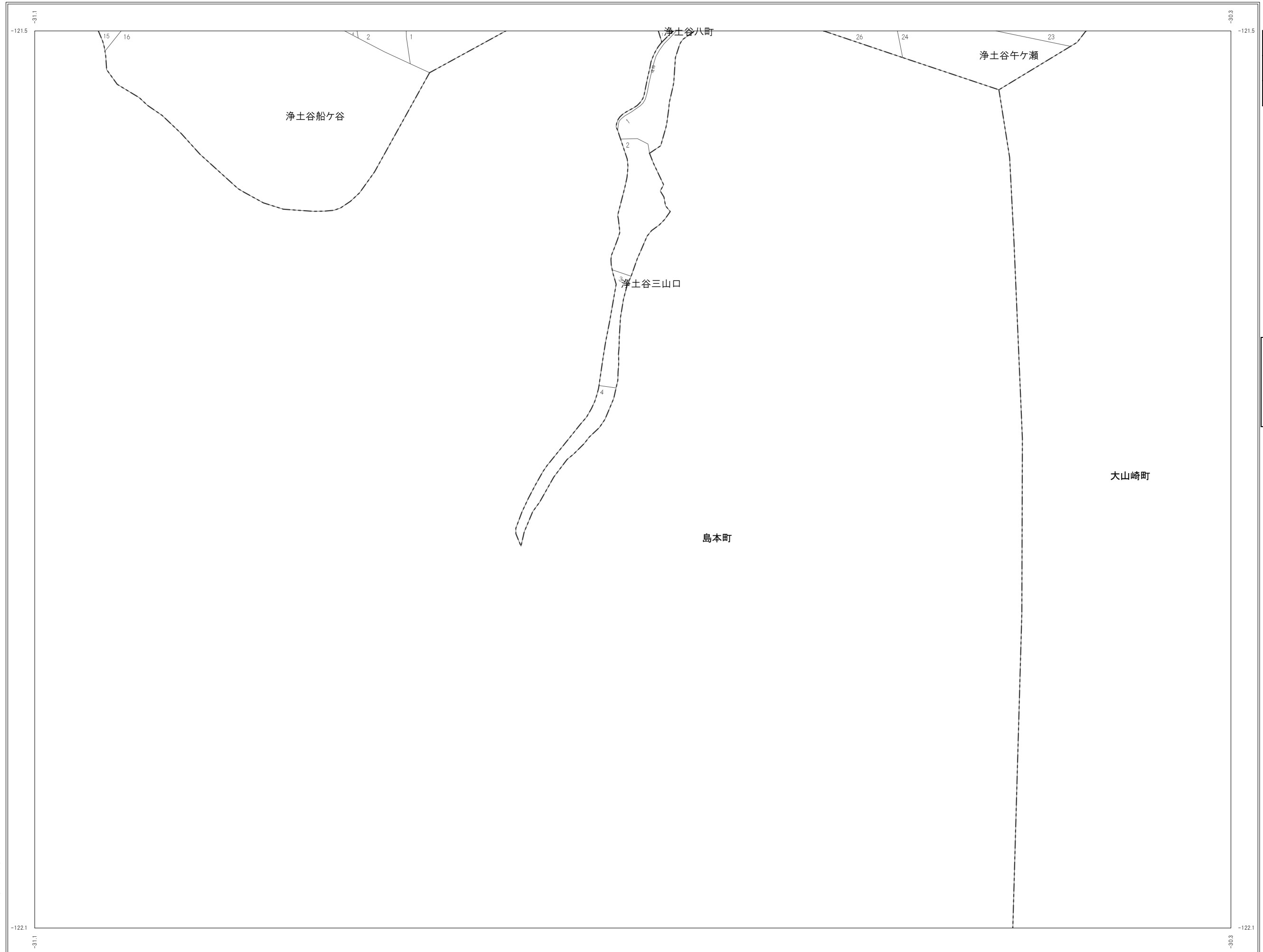
	市町村界
	大字・丁目界
	小字界
	筆界
	道路内筆界線
	地番

412-3

エヌロトヨタ株式会社 調製

長岡京市 市民協働部 税務課

地番参考図



K18	K19	
	K20	



凡例

	市町村界
	大字・丁目界
	小字界
	筆界
	道路内筆界線
412-3	地番

エヌロフコタ株式会社 調製

長岡京市 市民協働部 税務課

この図面は地番参考図であり、権利関係の確認には使用できません。

